КЕРЧЕНСЬКА МІСЬКА РАДА РЕСПУБЛІКИ КРИМ	КЕРЧЕНСКИЙ ГОРОДСКОЙ СОВЕТ РЕСПУБЛИКИ КРЫМ	КЪЫРЫМ ДЖУМХУРИЕТИНИНЪ КЕРИЧ ШЕЭР ШУРАСЫ

___ сессия ___ созыва

РЕШЕНИЕ

_____ г. Керчь №_____

О внесении изменений в решение 108 сессии Керченского городского совета Республики Крым 1 созыва от 31.01.2019 г. № 1550-1/19 «Об утверждении Правил землепользования и застройки муниципального образования городской округ Керчь Республики Крым»

В соответствии с Федеральным законом от 06.10.2003 № 131-ФЗ «Об общих принципах организации местного самоуправления в Российской Федерации», со ст. 33 Градостроительного кодекса Российской Федерации, с ч. 12 ст. 34 Федерального закона Российской Федерации от 23.06.2014 № 171-ФЗ «О внесении изменений в Земельный кодекс Российской Федерации и отдельные законодательные акты Российской Федерации», Правилами землепользования и застройки муниципального образования городской округ Керчь Республики Крым, утвержденными решением 108 сессии Керченского городского совета Республики Крым 1 созыва от 31.01.2019 № 1550-1/19, Уставом муниципального образования городской округ Керчь Республики Крым, Заключением заседания Комиссии по подготовке проекта Правил землепользования и застройки муниципального образования городской округ Керчь Республики Крым от 01.12.2021, Заключением о результатах общественных обсуждений от 04.02.2022, Керченский городской совет РЕШИЛ:

1. Внести в Правила землепользования и застройки муниципального образования городской округ Керчь Республики Крым, утвержденные решением 108 сессии Керченского городского совета Республики Крым 1 созыва от 31.01.2019 № 1550-1/19 следующие изменения:

1.1. Изменить территориальную зону водного транспорта (Т-3) на территориальную зону размещения производственных объектов V класса опасности (П-5) в границах земельного участка с кадастровым номером 90:19:010116:123, площадью 66417 кв. м, расположенного по адресу: Республика Крым, г. Керчь, ул. Береговая, 2 (приложение 1).

1.2. Изменить границы территориальной зоны зеленых насаждений специального назначения (С-4) и территориальной зоны застройки малоэтажными жилыми домами (Ж-2) путем выделения их частей в территориальную зону застройки объектами делового, общественного и коммерческого назначения (ОД-1) в границах территории площадью 941,41 кв. м, расположенной по адресу: Республика Крым, г. Керчь, ул. Маяка,10 (приложение 2).

1.3. Изменить границы территориальной зоны застройки малоэтажными жилыми домами (Ж-2) и территориальной зоны застройки объектами образования и воспитания (ОД-4) путем выделения их частей в территориальную зону застройки объектами делового, общественного и коммерческого назначения (ОД-1) в границах территории площадью 2070 кв. м, расположенной по адресу: Республика Крым, г. Керчь, ул. Войкова, 7/2 (приложение 3).

1.4. Изменить границы территориальной зоны зеленых насаждений общего пользования (Р-1) путем выделения ее части в территориальную зону размещения объектов туристического обслуживания (Р-3) в границах территории площадью 5918 кв. м, расположенной в районе земельного участка с кадастровым номером 90:19:010101:4081 в районе ул. Аршинцевская коса (приложение 4).

2. Отделу организационного обеспечения деятельности городского совета аппарата Керченского городского совета (Воробьева) обеспечить опубликование настоящего решения в городской газете «Керченский рабочий».

3. Управлению по организационной работе и взаимодействию со средствами массовой информации (Корзун) разместить настоящее решение на официальном сайте Керченского городского совета.

4. Настоящее решение вступает в силу со дня официального опубликования.

5. Контроль за исполнением решения «О внесении изменений в решение 108 сессии Керченского городского совета Республики Крым 1 созыва от 31.01.2019 г. № 1550-1/19 «Об утверждении Правил землепользования и застройки муниципального образования городской округ Керчь Республики Крым» возложить на постоянную комиссию по градостроительству, имущественным вопросам и земельным отношениям (Красников).

Председатель городского совета **О. СОЛОДИЛОВА**

Приложение № 1
к решению _____сессии
городского совета 2 созыва
«___»_____2022 г. № _____

Территориальная зона, **после** внесения изменений
в карту градостроительного зонирования,
утвержденную решением 108 сессии
Керченского городского совета 1 созыва
от 31.01.2019 № 1550-1/19

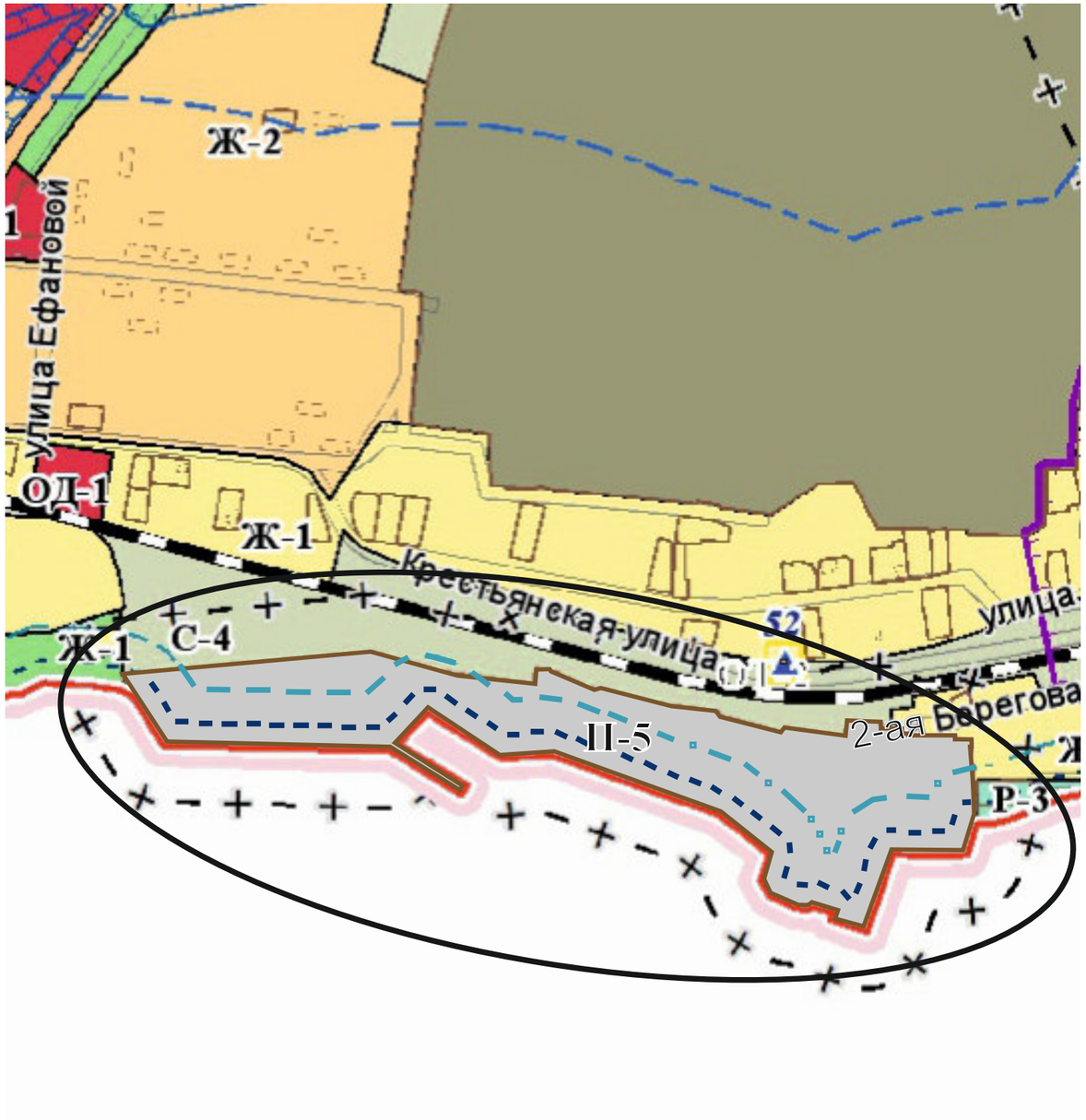

Территориальная зона, в соответствии с
картой градостроительного зонирования,
утвержденной решением 108 сессии
Керченского городского совета 1 созыва
от 31.01.2019 № 1550-1/19

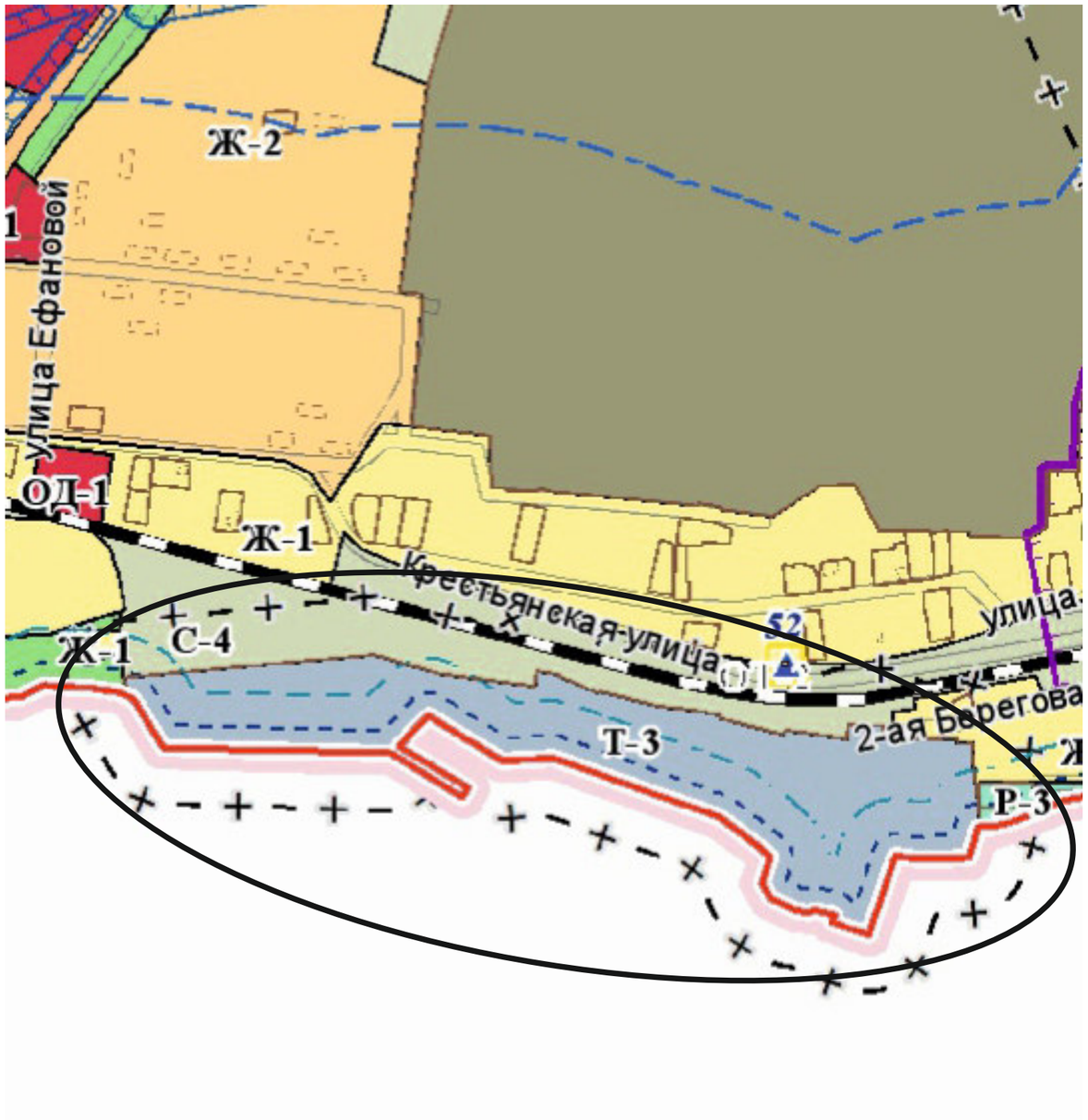

территория земельного участка пл. 66417 кв. м, расположенной по адресу: Республика Крым, г. Керчь, ул. Береговая, 2

Приложение № 2
к решению _____сессии
городского совета 2 созыва
«___»_____2022 г. № _____

Территориальная зона, **после** внесения изменений
в карту градостроительного зонирования,
утвержденную решением 108 сессии
Керченского городского совета 1 созыва
от 31.01.2019 № 1550-1/19

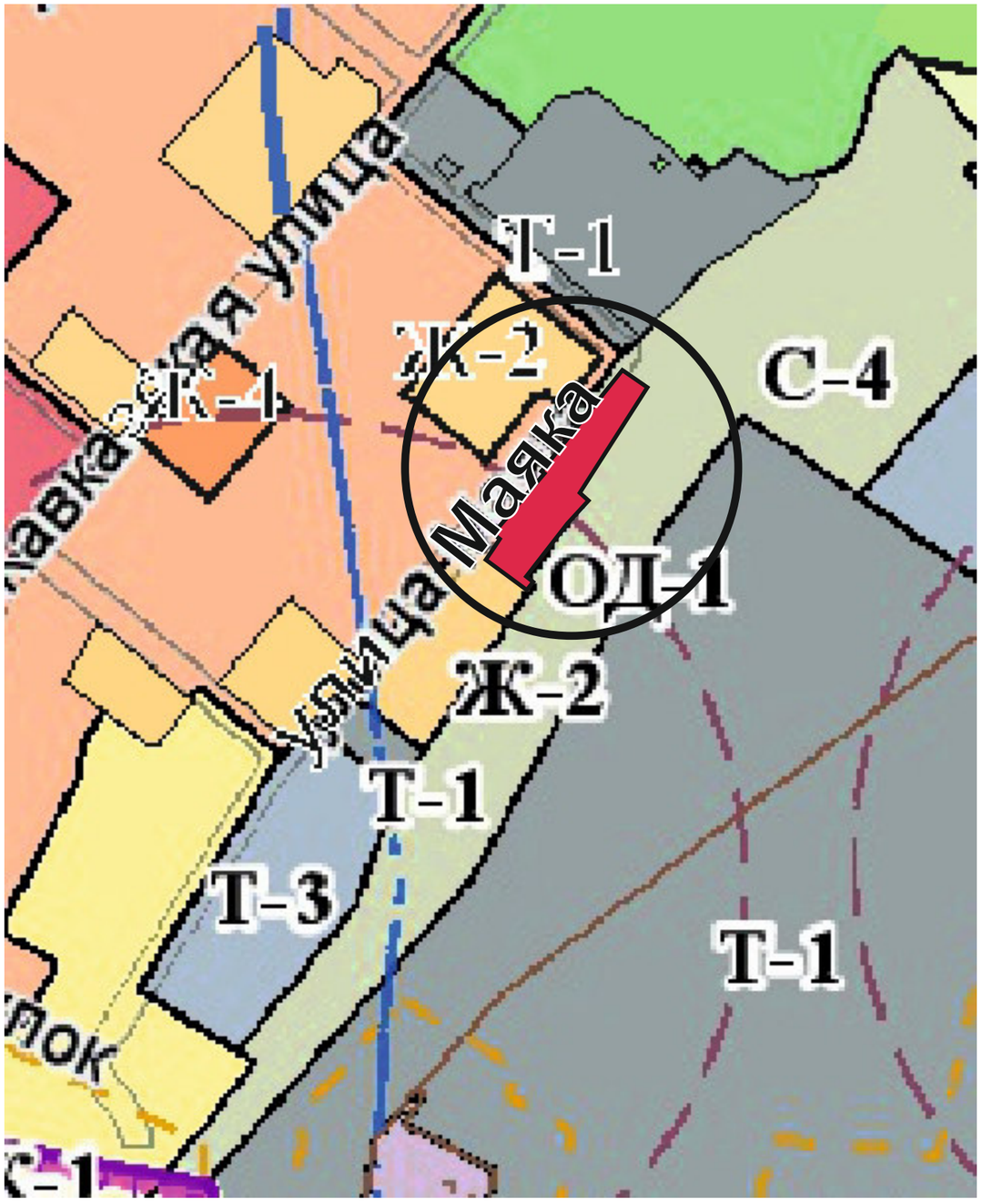

Территориальная зона, в соответствии с
картой градостроительного зонирования,
утвержденной решением 108 сессии
Керченского городского совета 1 созыва
от 31.01.2019 № 1550-1/19

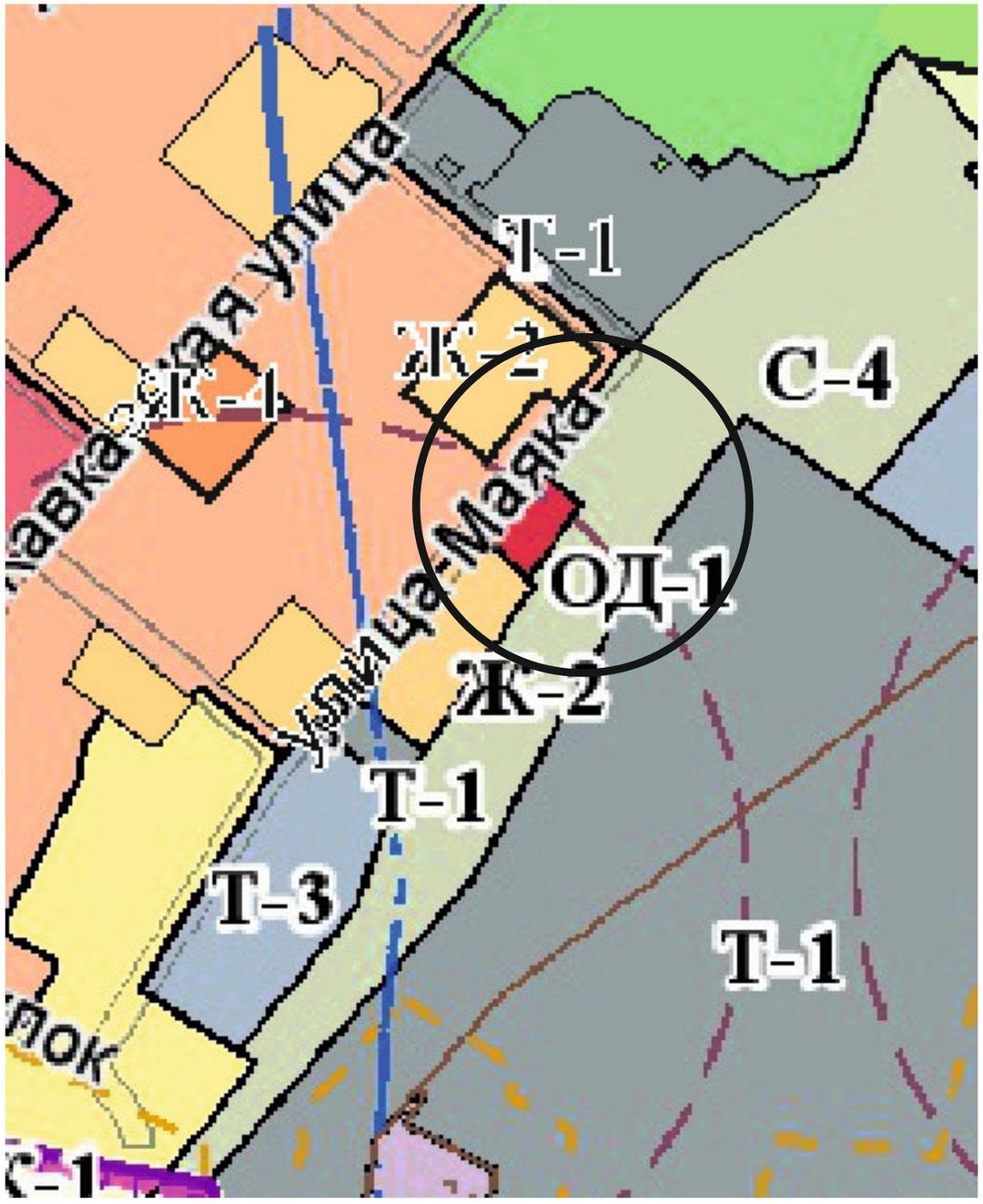

территория земельного участка пл. 941,41 кв.м, расположенного по адресу:
Республика Крым, г. Керчь, ул. Маяка,10

Приложение № 3
к решению _____сессии
городского совета 2 созыва
«___»_____2022 г. № _____

Территориальная зона, **после** внесения изменений
в карту градостроительного зонирования,
утвержденную решением 108 сессии
Керченского городского совета 1 созыва
от 31.01.2019 № 1550-1/19

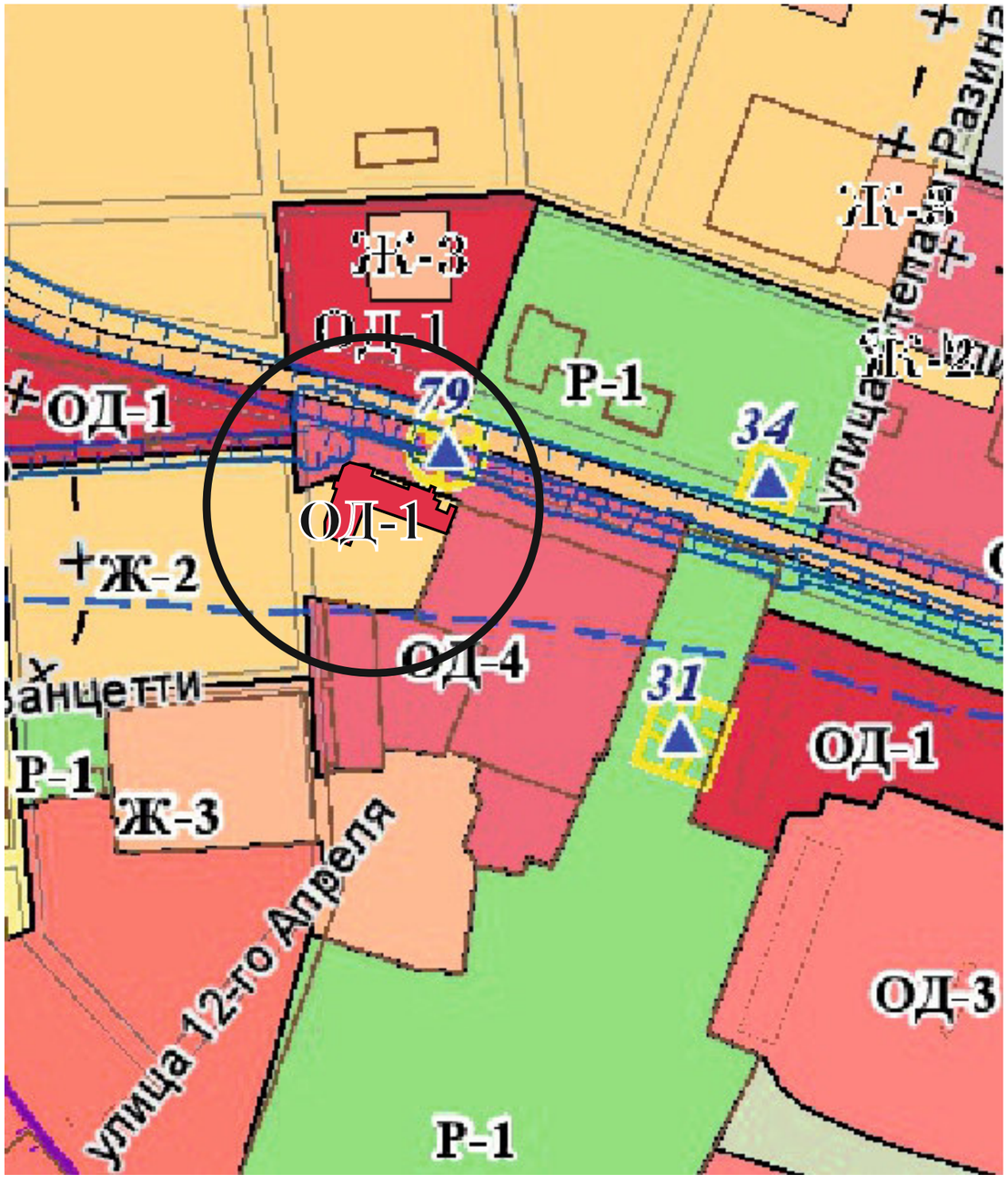

Территориальная зона, в соответствии с
картой градостроительного зонирования,
утвержденной решением 108 сессии
Керченского городского совета 1 созыва
от 31.01.2019 № 1550-1/19

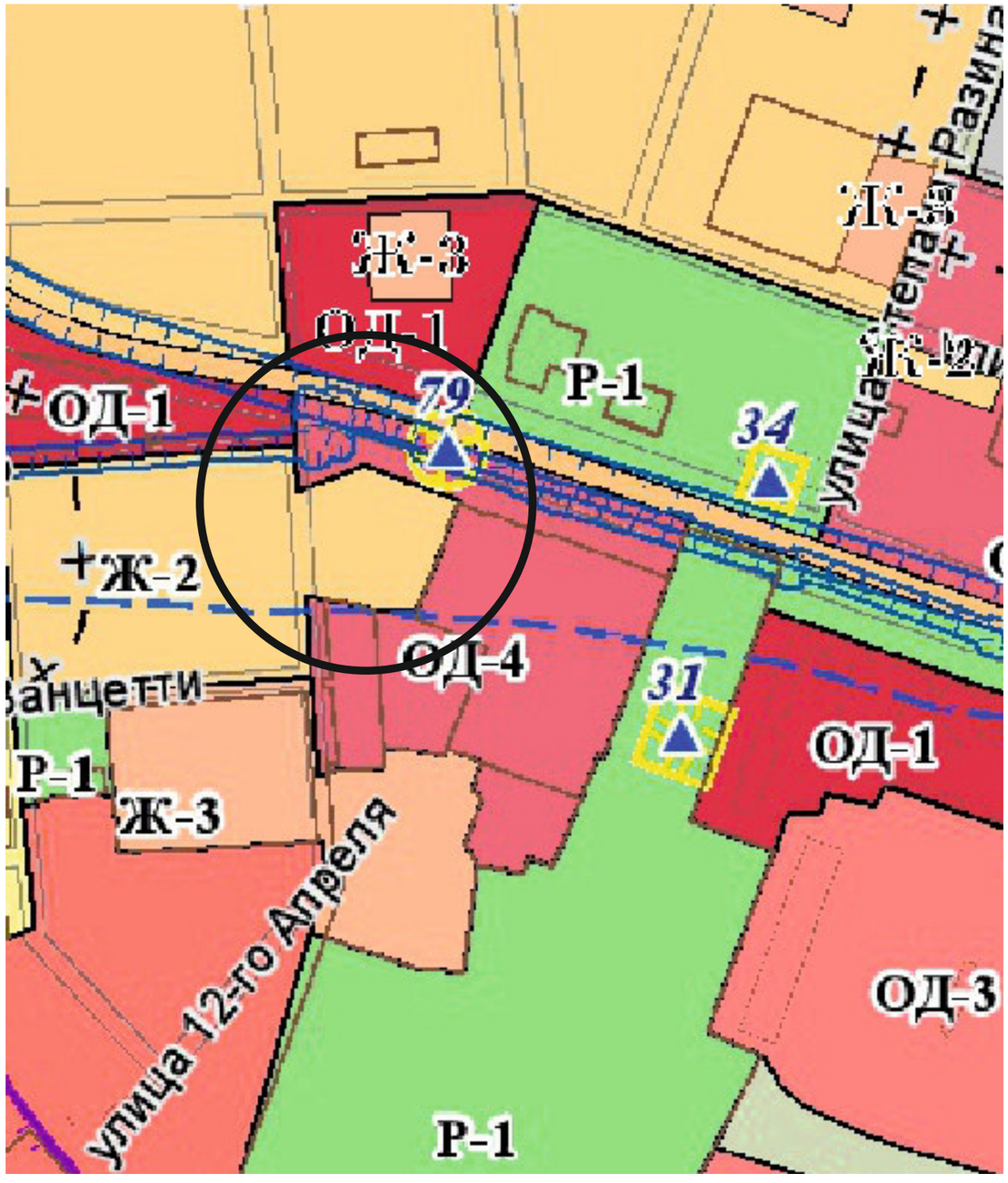

территория земельного участка пл. 2070 кв.м расположенного по адресу:
Республика Крым, г. Керчь, ул. Войкова, 7/2

Приложение № 4
к решению _____сессии
городского совета 2 созыва
«___»_____2022 г. № _____

Территориальная зона, **после** внесения изменений
в карту градостроительного зонирования,
утвержденную решением 108 сессии
Керченского городского совета 1 созыва
от 31.01.2019 № 1550-1/19

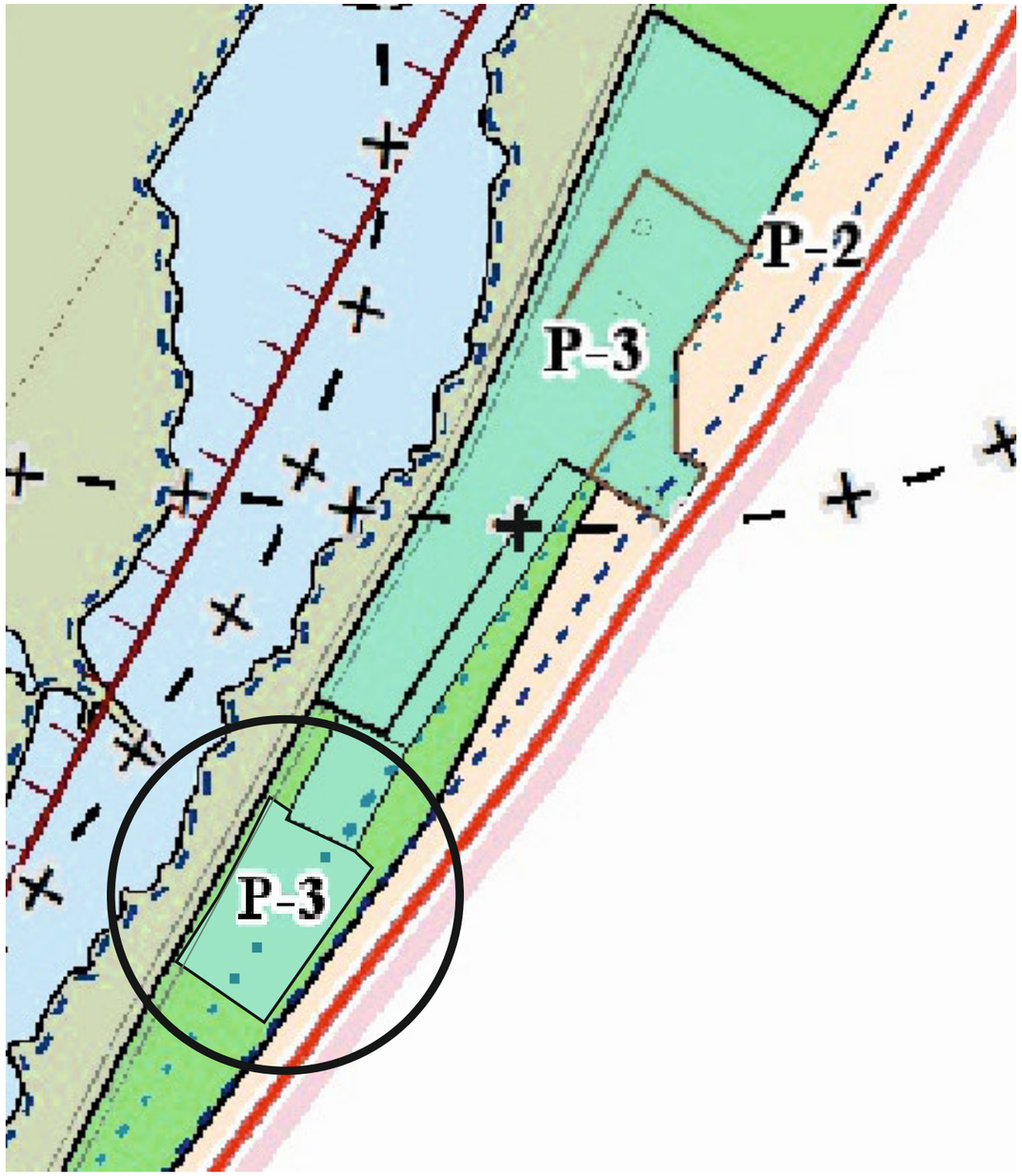

Территориальная зона, в соответствии с
картой градостроительного зонирования,
утвержденной решением 108 сессии
Керченского городского совета 1 созыва
от 31.01.2019 № 1550-1/19

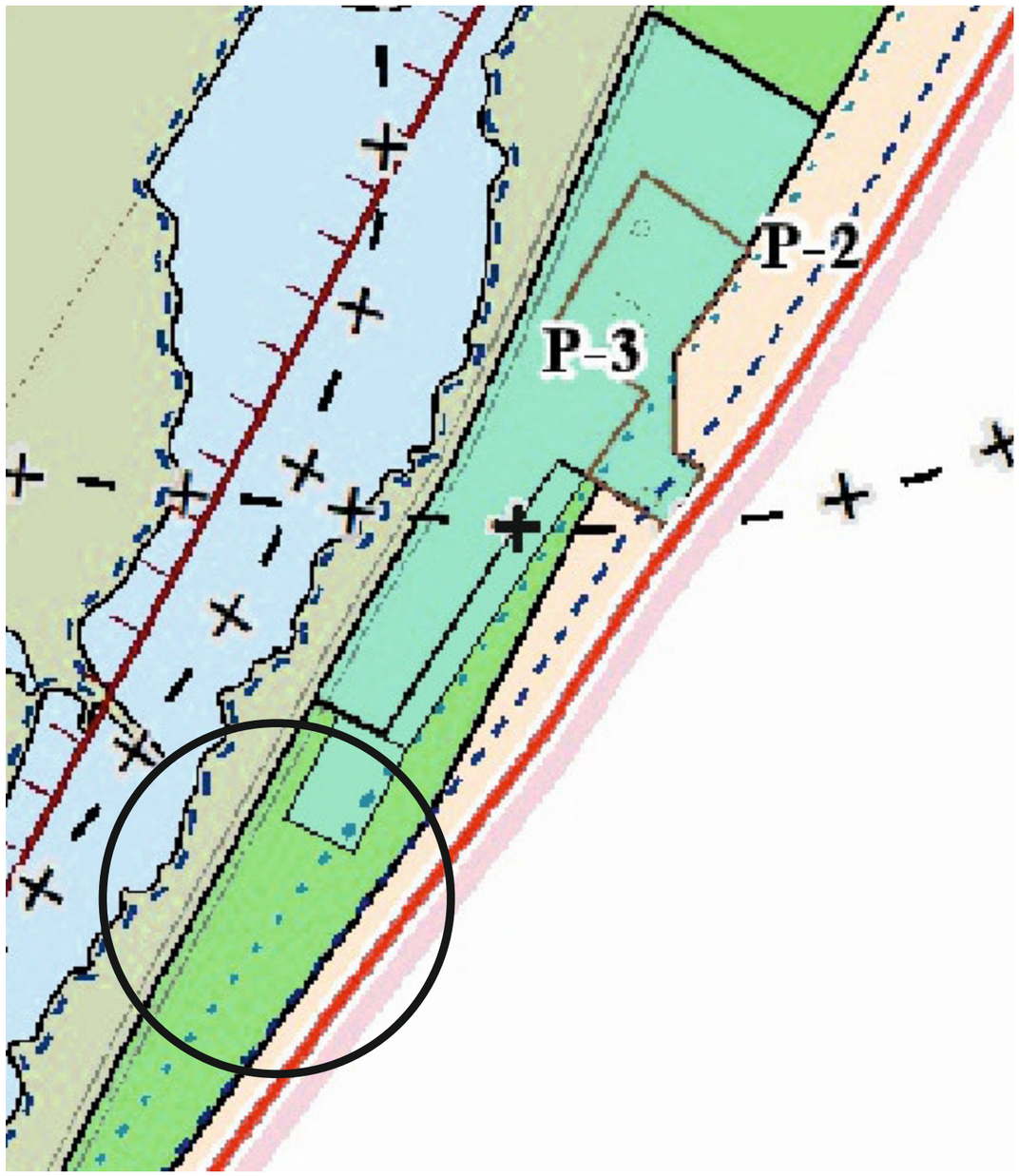

территория земельного участка пл. 5918 кв.м, расположенного в районе ул. Аршинцевская коса