ПРОЕКТ РЕШЕНИЯ

КЕРЧЕНСЬКА МІСЬКА РАДА РЕСПУБЛІКИ КРИМ

вул. Кірова, 17, м. Керч, Республіка Крим, Російська Федерація, 298300

КЕРЧЕНСКИЙ ГОРОДСКОЙ СОВЕТ РЕСПУБЛИКИ КРЫМ

ул. Кирова, 17, г. Керчь, Республика Крым, Российская Федерация, 298300

КЕРЧЬ ШЕЭР ШУРАСЫ КЪЫРЫМ ДЖУМХУРИЕТИНИНЪ

Киров сокъ, 17, Керчь ш., Къырым Джумхуриети, Русие Федерациясы 298300

____ сессия 2 созыва

РЕШЕНИЕ

«____» _____ 2021 г. № _____

О внесении изменений в решение 108 сессии Керченского городского совета Республики Крым 1 созыва от 31.01.2019 г. № 1550-1/19 «Об утверждении Правил землепользования и застройки муниципального образования городской округ Керчь Республики Крым»

В соответствии с Федеральным законом от 06.10.2003 № 131-ФЗ «Об общих принципах организации местного самоуправления в Российской Федерации», со ст. 33 Градостроительного кодекса Российской Федерации, с ч. 12 ст. 34 Федерального закона Российской Федерации от 23.06.2014 № 171-ФЗ «О внесении изменений в Земельный кодекс Российской Федерации и отдельные законодательные акты Российской Федерации», Правилами землепользования и застройки муниципального образования городской округ Керчь Республики Крым, утвержденными решением 108 сессии Керченского городского совета Республики Крым 1 созыва от 31.01.2019 № 1550-1/19, Уставом муниципального образования городской округ Керчь Республики Крым, Заключением заседания Комиссии по подготовке проекта Правил землепользования и застройки муниципального образования городской округ Керчь Республики Крым от 01.10.2020, Заключением заседания Комиссии по подготовке проекта Правил землепользования и застройки муниципального образования городской округ Керчь Республики Крым от 09.09.2020 Протоколом по общественных обсуждений от 11.11.2020, Заключением по результатам общественных обсуждений от 11.11.2020, Протоколом по общественных обсуждений от 25.11.2020, Заключением по результатам общественных обсуждений от 25.11.2020, Керченский городской совет РЕШИЛ:

ПРОЕКТ РЕШЕНИЯ

1. Внести в Правила землепользования и застройки муниципального образования городской округ Керчь Республики Крым, утвержденные решением 108 сессии Керченского городского совета Республики Крым 1 созыва от 31.01.2019 № 1550-1/19 следующие изменения:

1.1. Изменить границы территориальной зоны зеленых насаждений специального назначения (С-4) путем выделения ее части в территориальную зону размещения объектов водоснабжения (И-1) в границах территории по ул. 1-я Эспланадная, 35 (приложение 1).

1.2. Изменить границы территориальной зоны застройки среднеэтажными жилыми домами (Ж-3) путем выделения ее части в территориальную зону застройки многоэтажными жилыми домами (Ж-4) в границах земельного участка по пер. Корабельный, 12 (приложение 2).

1.3. Изменить границы территориальной зоны застройки многоэтажными жилыми домами (Ж-4) путем выделения ее части в территориальную зону застройки среднеэтажными жилыми домами (Ж-3) в границах земельного участка по ул. Блюхера, 3 (приложение 3).

1.4. Изменить границы территориальной зоны застройки многоэтажными жилыми домами (Ж-4) путем выделения ее части в территориальную зону застройки среднеэтажными жилыми домами (Ж-3) в границах земельного участка по ул. Блюхера, 13 (приложение 4).

1.5. Изменить границы территориальной зоны застройки многоэтажными жилыми домами (Ж-4) путем выделения ее части в территориальную зону застройки среднеэтажными жилыми домами (Ж-3) в границах земельного участка по ул. Блюхера, 19 (приложение 5).

1.6. Изменить границы территориальной зоны застройки многоэтажными жилыми домами (Ж-4) путем выделения ее части в территориальную зону застройки среднеэтажными жилыми домами (Ж-3) в границах земельного участка по ул. Блюхера, 21 (приложение 6).

1.7. Изменить границы территориальной зоны застройки многоэтажными жилыми домами (Ж-4) путем выделения ее части в территориальную зону застройки среднеэтажными жилыми домами (Ж-3) в границах земельного участка по ул. Ворошилова, 47 (приложение 7).

1.8. Изменить границы территориальной зоны застройки многоэтажными жилыми домами (Ж-4) путем выделения ее части в территориальную зону застройки среднеэтажными жилыми домами (Ж-3) в границах земельного участка по ул. Буденного, 20 (приложение 8).

1.9. Изменить границы территориальной зоны застройки многоэтажными жилыми домами (Ж-4) путем выделения ее части в территориальную зону застройки среднеэтажными жилыми домами (Ж-3) в границах земельного участка по ул. Буденного, 21 (приложение 9).

1.10. Изменить границы территориальной зоны застройки многоэтажными жилыми домами (Ж-4) путем выделения ее части в территориальную зону застройки среднеэтажными жилыми домами (Ж-3) в границах земельного участка по ул. Буденного, 22 (приложение 10).

1.11. Изменить границы территориальной зоны застройки многоэтажными жилыми домами (Ж-4) путем выделения ее части в территориальную зону застройки среднеэтажными жилыми домами (Ж-3) в границах земельного участка по ул. Буденного, 24 (приложение 11).

1.12. Изменить границы территориальной зоны застройки многоэтажными жилыми домами (Ж-4) путем выделения ее части в территориальную зону застройки среднеэтажными жилыми домами (Ж-3) в границах земельного участка по ул. Буденного, 29 (приложение 12).

1.13. Изменить границы территориальной зоны застройки малоэтажными жилыми домами (Ж-2) путем выделения ее части в территориальную зону застройки многоэтажными жилыми домами (Ж-4) в границах земельного участка по ул. Клары Цеткин, 19 (приложение 13).

1.14. Изменить границы территориальной зоны застройки малоэтажными жилыми домами (Ж-2) путем выделения ее части в территориальную зону застройки многоэтажными жилыми домами (Ж-4) в границах земельного участка по ул. Клары Цеткин, 21 (приложение 14).

1.15. Изменить границы территориальной зоны зеленых насаждений специального назначения (С-4) путем выделения ее части в территориальную зону автомобильного транспорта (Т-1) в границах земельного участка по ул. Щорса, 38 (приложение 15).

2. Отделу организационного обеспечения деятельности городского совета аппарата Керченского городского совета (Воробьева) обеспечить опубликование настоящего решения в городской газете «Керченский рабочий».

3. Управлению по организационной работе и взаимодействию со средствами массовой информации (Корзун) разместить настоящее решение на официальном сайте Керченского городского совета.

4. Настоящее решение вступает в силу со дня официального опубликования.

5. Контроль за исполнением решения «О внесении изменений в решение 108 сессии Керченского городского совета Республики Крым 1 созыва от 31.01.2019 г. № 1550-1/19 «Об утверждении Правил землепользования и застройки муниципального образования городской округ Керчь Республики Крым» возложить на постоянную комиссию по градостроительству, имущественным вопросам и земельным отношениям (Красников).

Председатель городского совета **О. СОЛОДИЛОВА**

Приложение № 1
к решению _____сессии
городского совета 2 созыва
«___»_____2020 г. № _____

Территориальная зона, **после** внесения изменений
в карту градостроительного зонирования,
утвержденную решением 108 сессии
Керченского городского совета 1 созыва
от 31.01.2019 № 1550-1/19

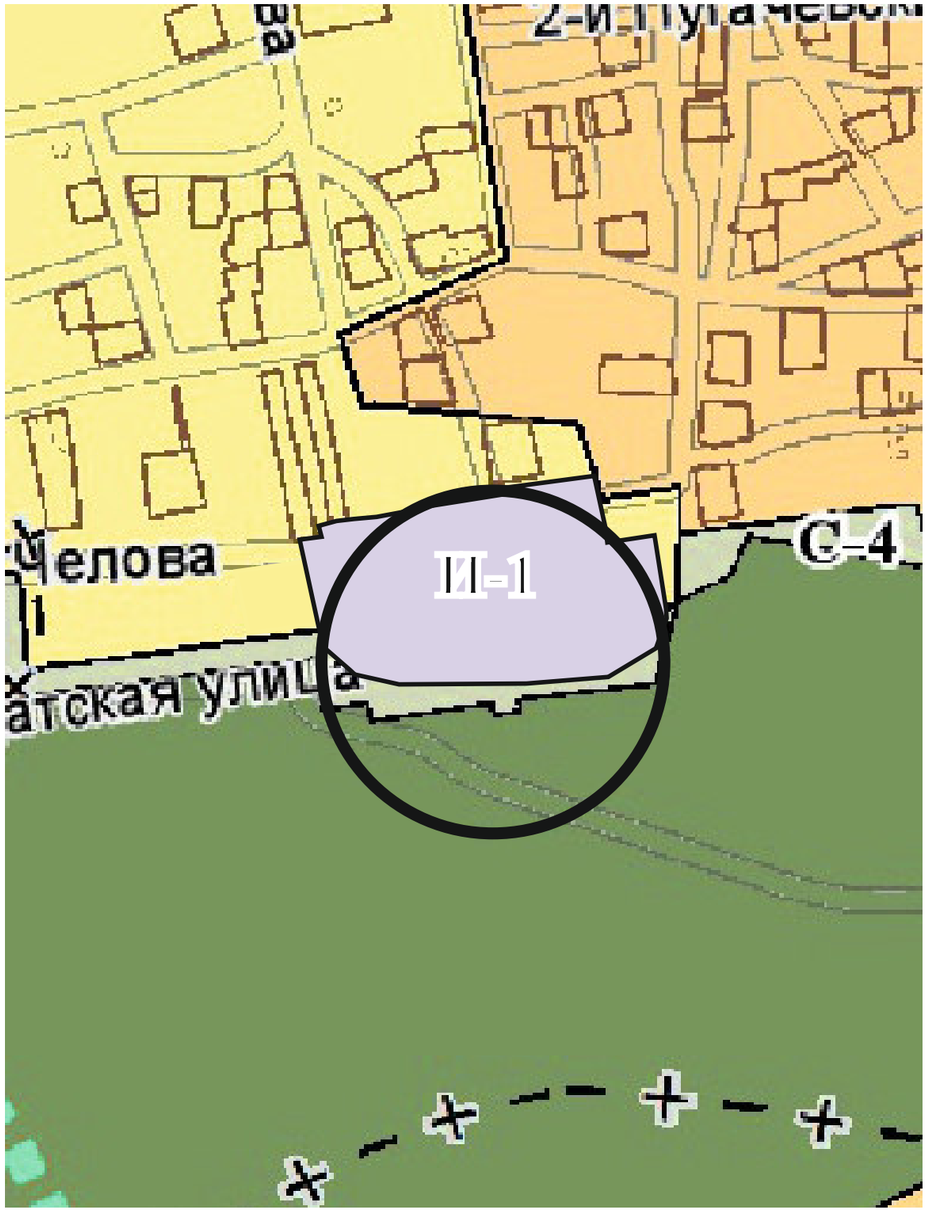

Территориальная зона, в соответствии с
картой градостроительного зонирования,
утвержденной решением 108 сессии
Керченского городского совета 1 созыва
от 31.01.2019 № 1550-1/19

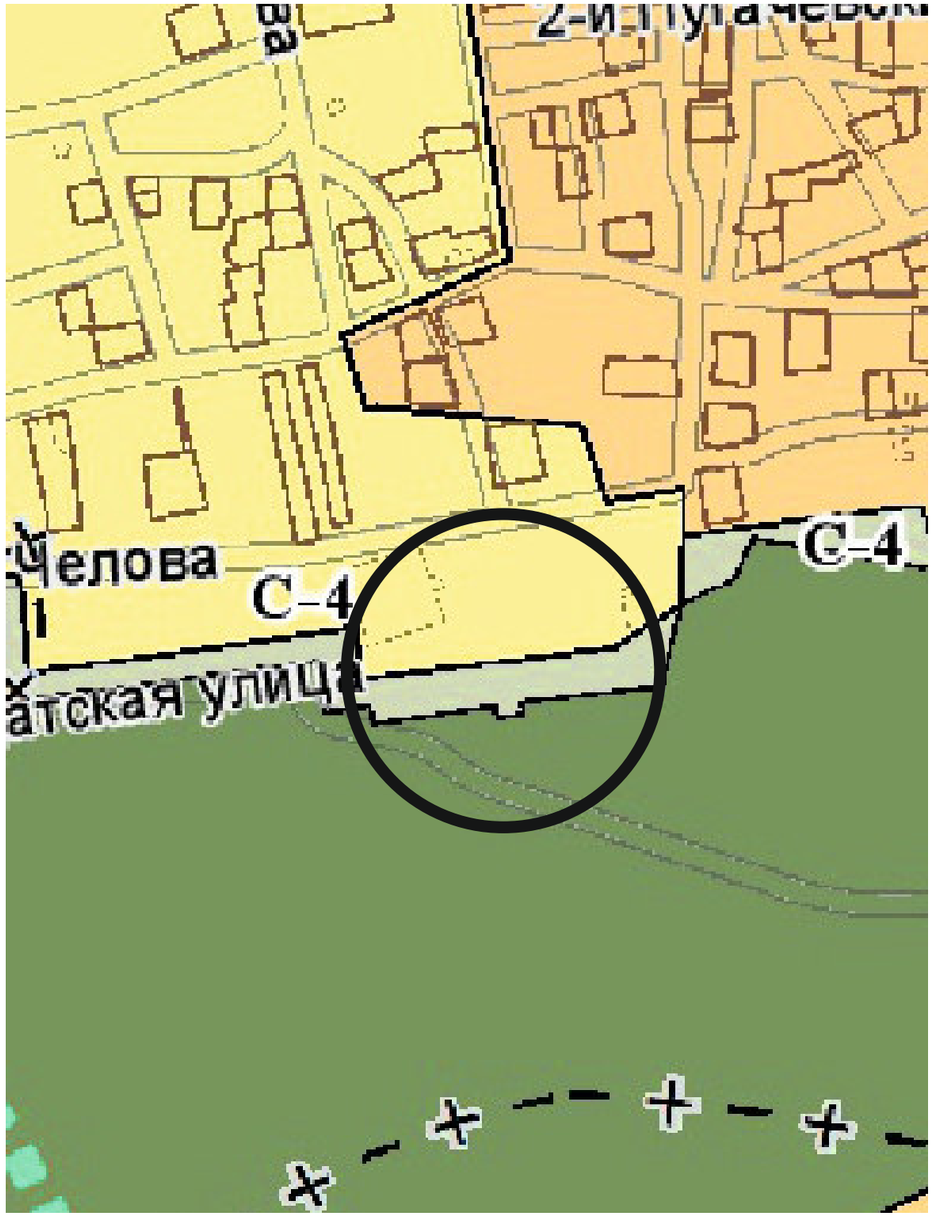

земельный участок по ул. 1-я Эспланадная

Приложение № 2
к решению _____сессии
городского совета 2 созыва
«___»_____2020 г. № _____

Территориальная зона, **после** внесения изменений
в карту градостроительного зонирования,
утвержденную решением 108 сессии
Керченского городского совета 1 созыва
от 31.01.2019 № 1550-1/19

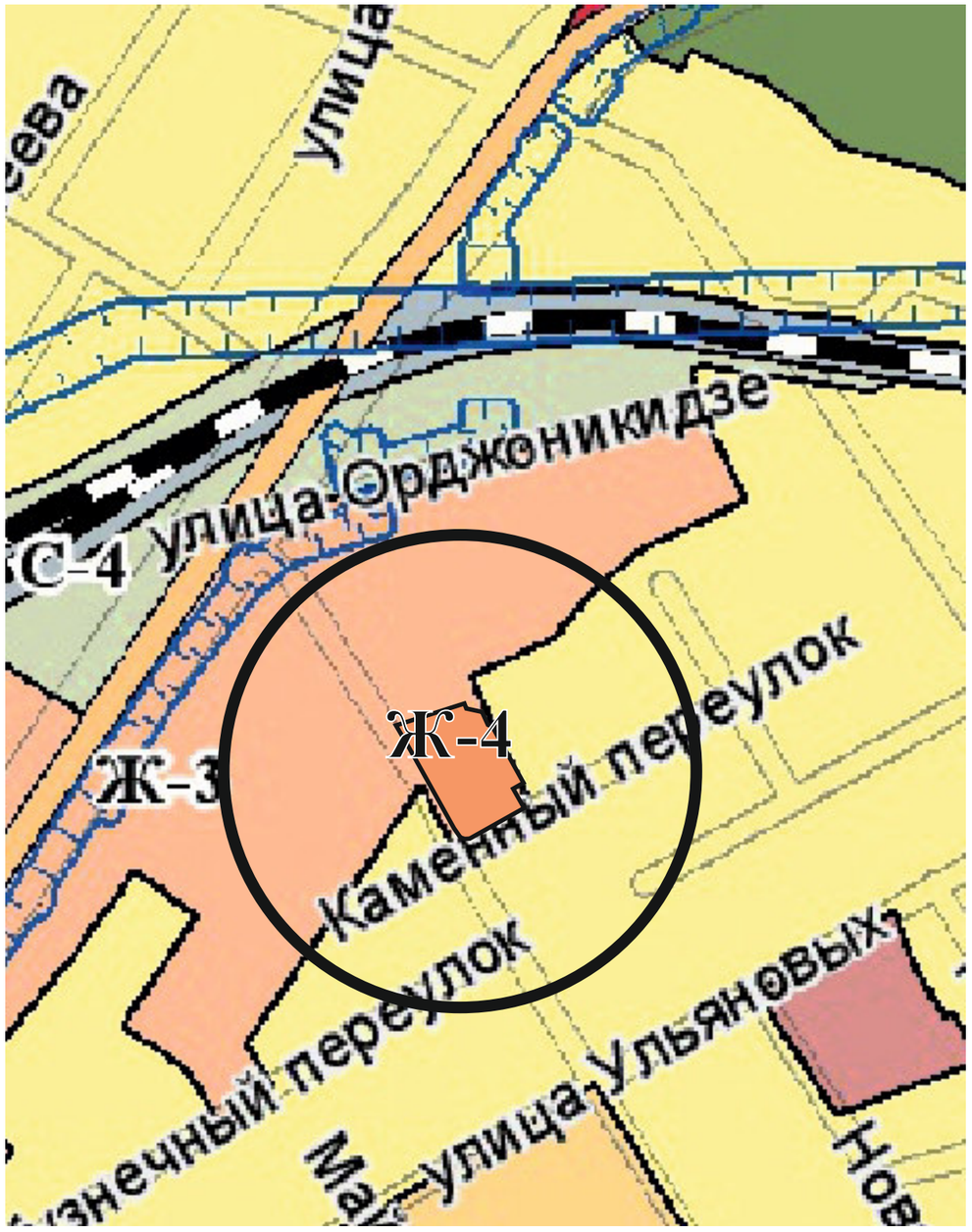

Территориальная зона, в соответствии с
картой градостроительного зонирования,
утвержденной решением 108 сессии
Керченского городского совета 1 созыва
от 31.01.2019 № 1550-1/19

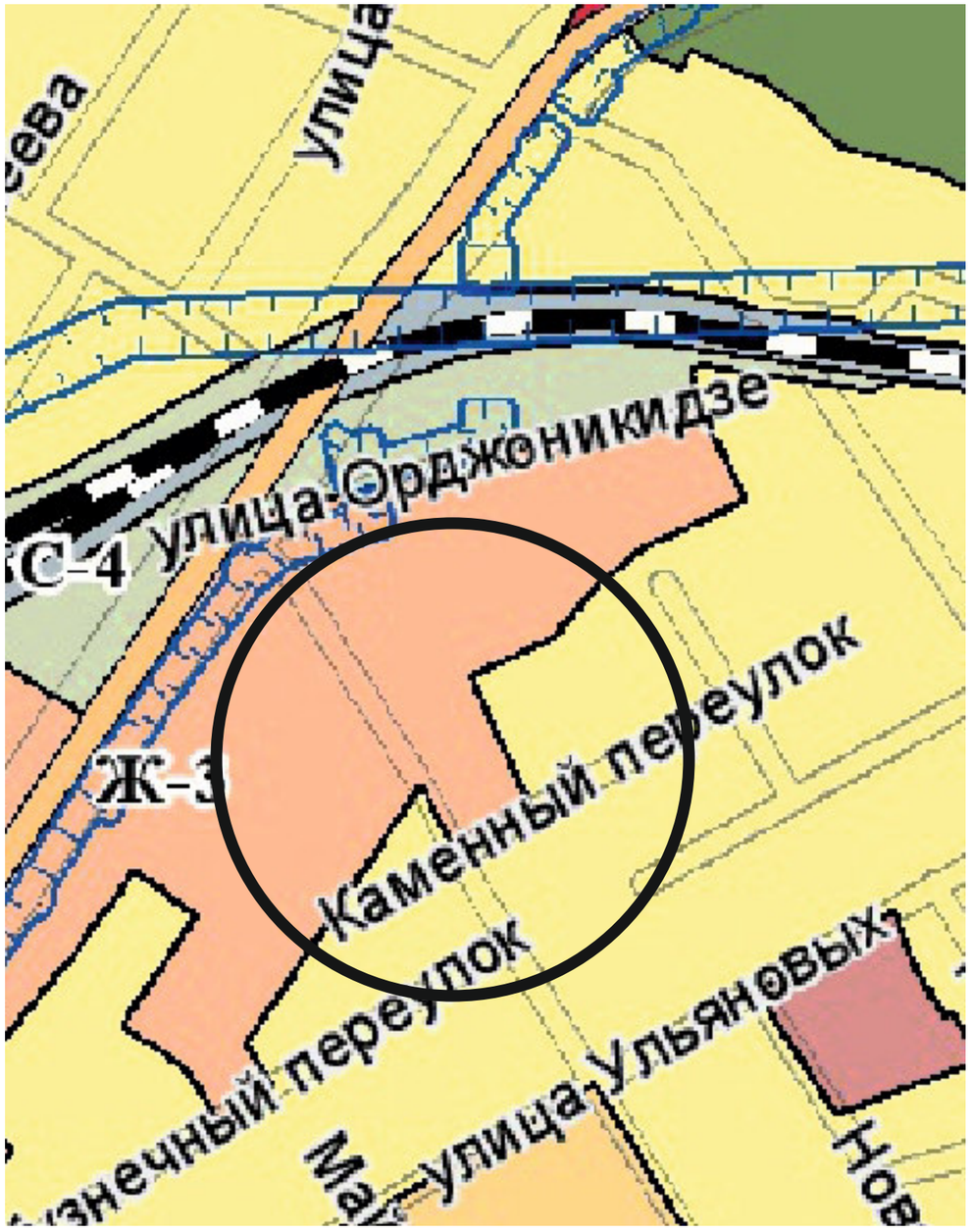

З/у по пер. Корабельный, 12

Приложение № 3
к решению _____сессии
городского совета 2 созыва
«___»_____2020 г. № _____

Территориальная зона, **после** внесения изменений
в карту градостроительного зонирования,
утвержденную решением 108 сессии
Керченского городского совета 1 созыва
от 31.01.2019 № 1550-1/19

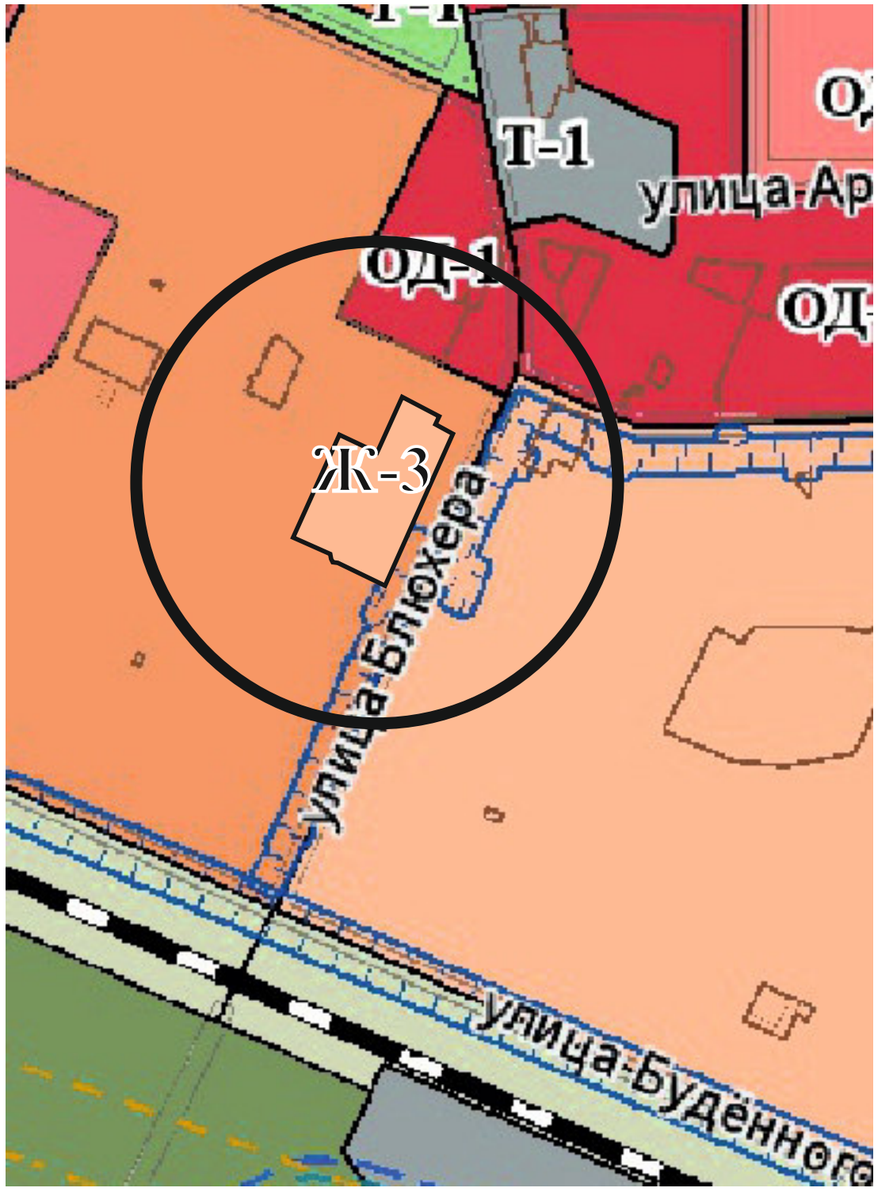

Территориальная зона, в соответствии с
картой градостроительного зонирования,
утвержденной решением 108 сессии
Керченского городского совета 1 созыва
от 31.01.2019 № 1550-1/19

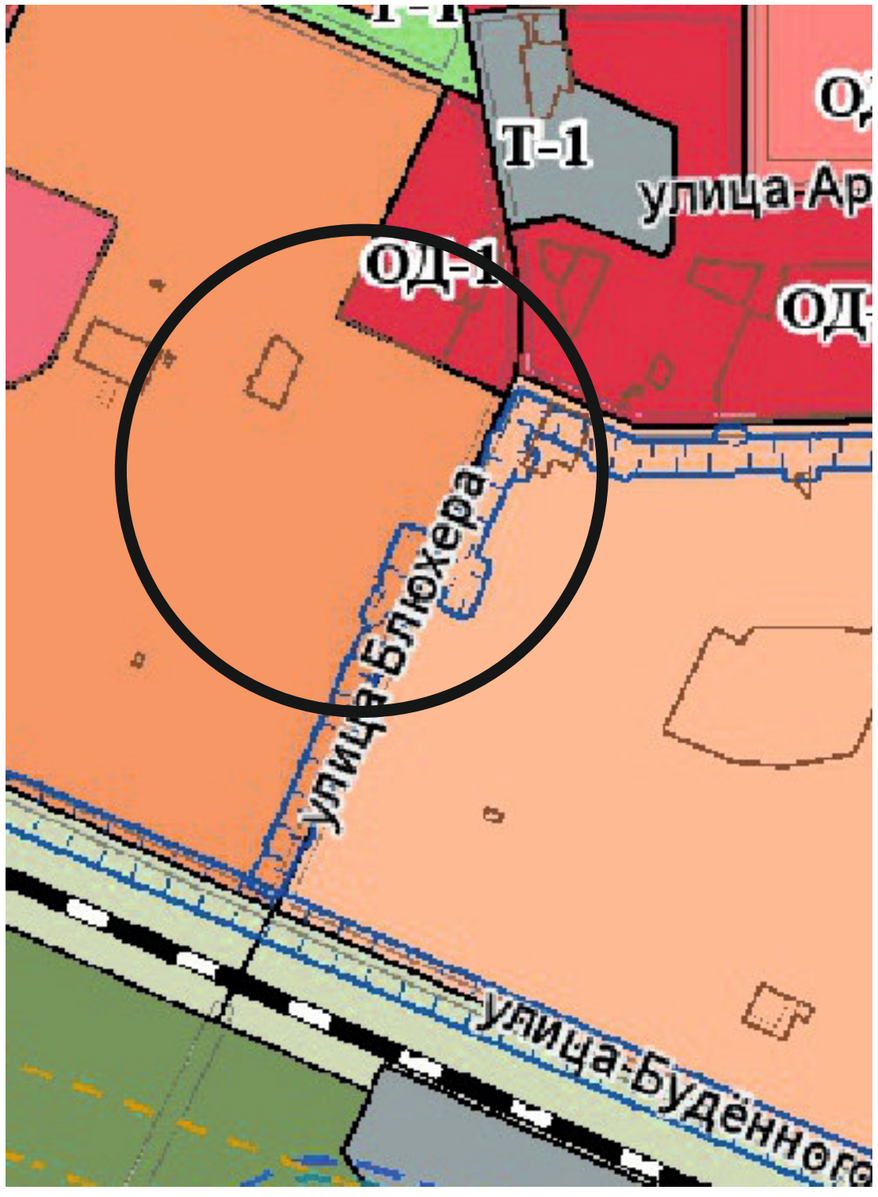

З/у по ул. Блюхера, 3

Приложение № 4
к решению _____сессии
городского совета 2 созыва
«___»_____2020 г. № _____

Территориальная зона, **после** внесения изменений
в карту градостроительного зонирования,
утвержденную решением 108 сессии
Керченского городского совета 1 созыва
от 31.01.2019 № 1550-1/19

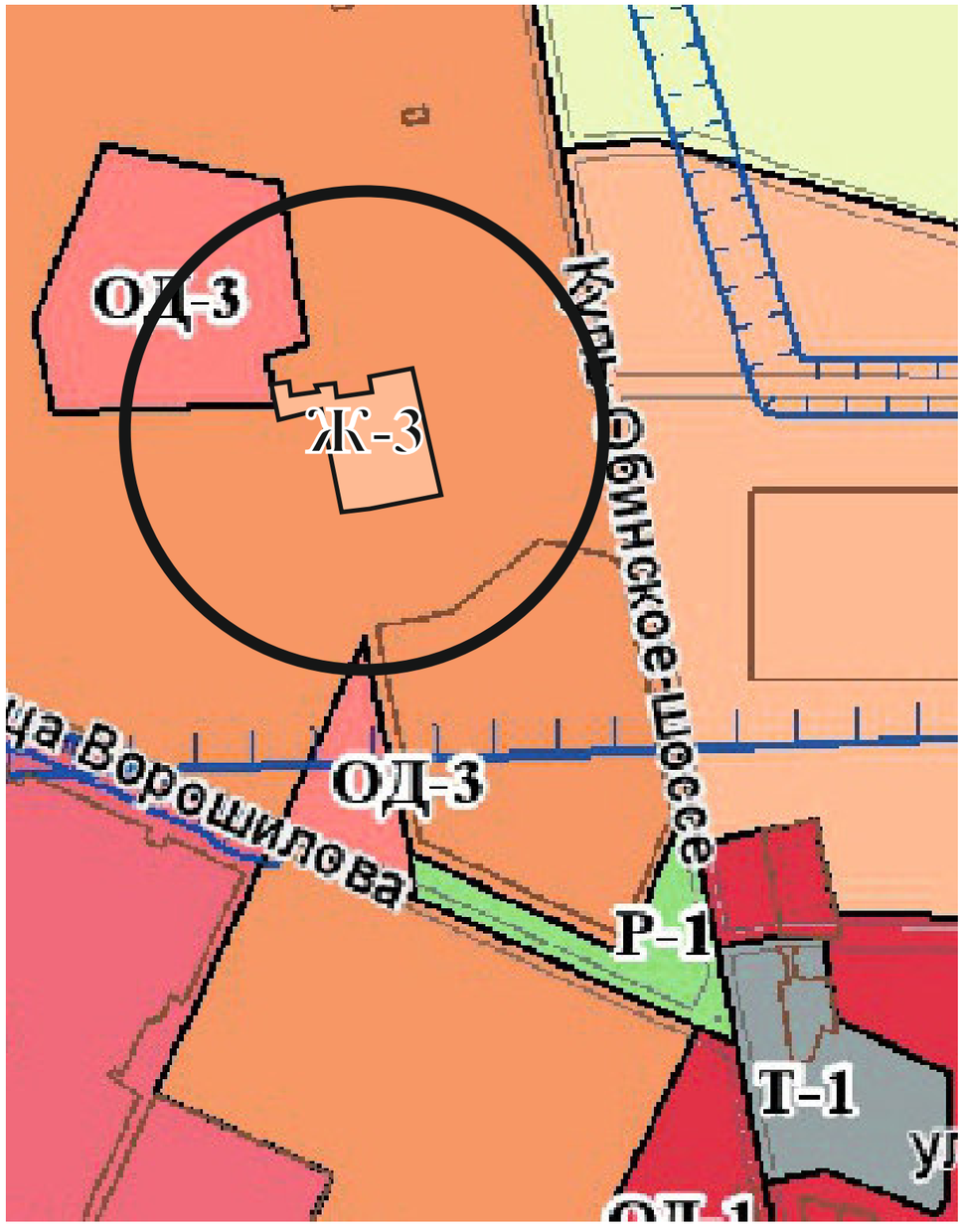

Территориальная зона, в соответствии с
картой градостроительного зонирования,
утвержденной решением 108 сессии
Керченского городского совета 1 созыва
от 31.01.2019 № 1550-1/19

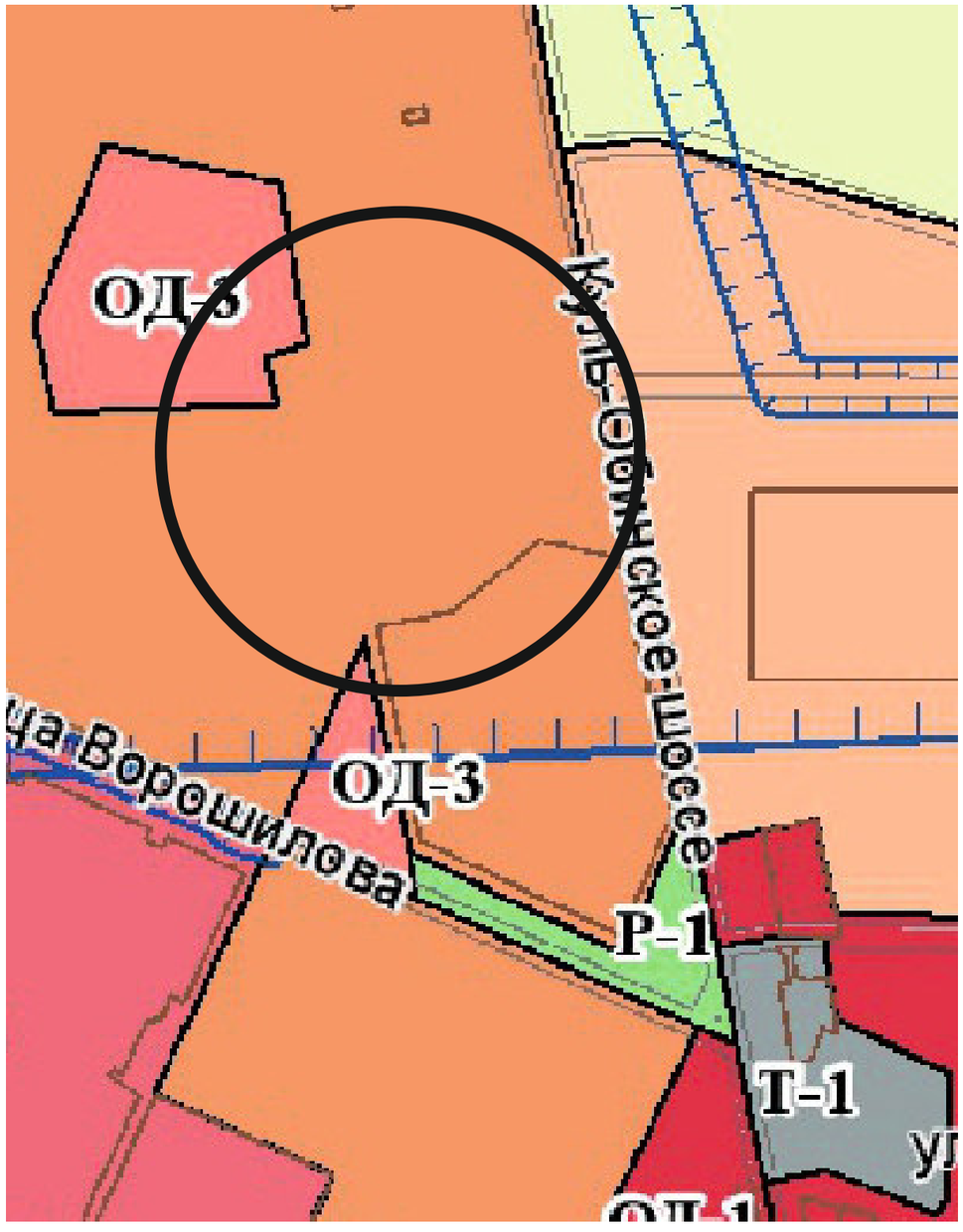

З/у по ул. Блюхера, 13

Приложение № 5
к решению _____сессии
городского совета 2 созыва
«___»_____2020 г. № _____

Территориальная зона, **после** внесения изменений
в карту градостроительного зонирования,
утвержденную решением 108 сессии
Керченского городского совета 1 созыва
от 31.01.2019 № 1550-1/19

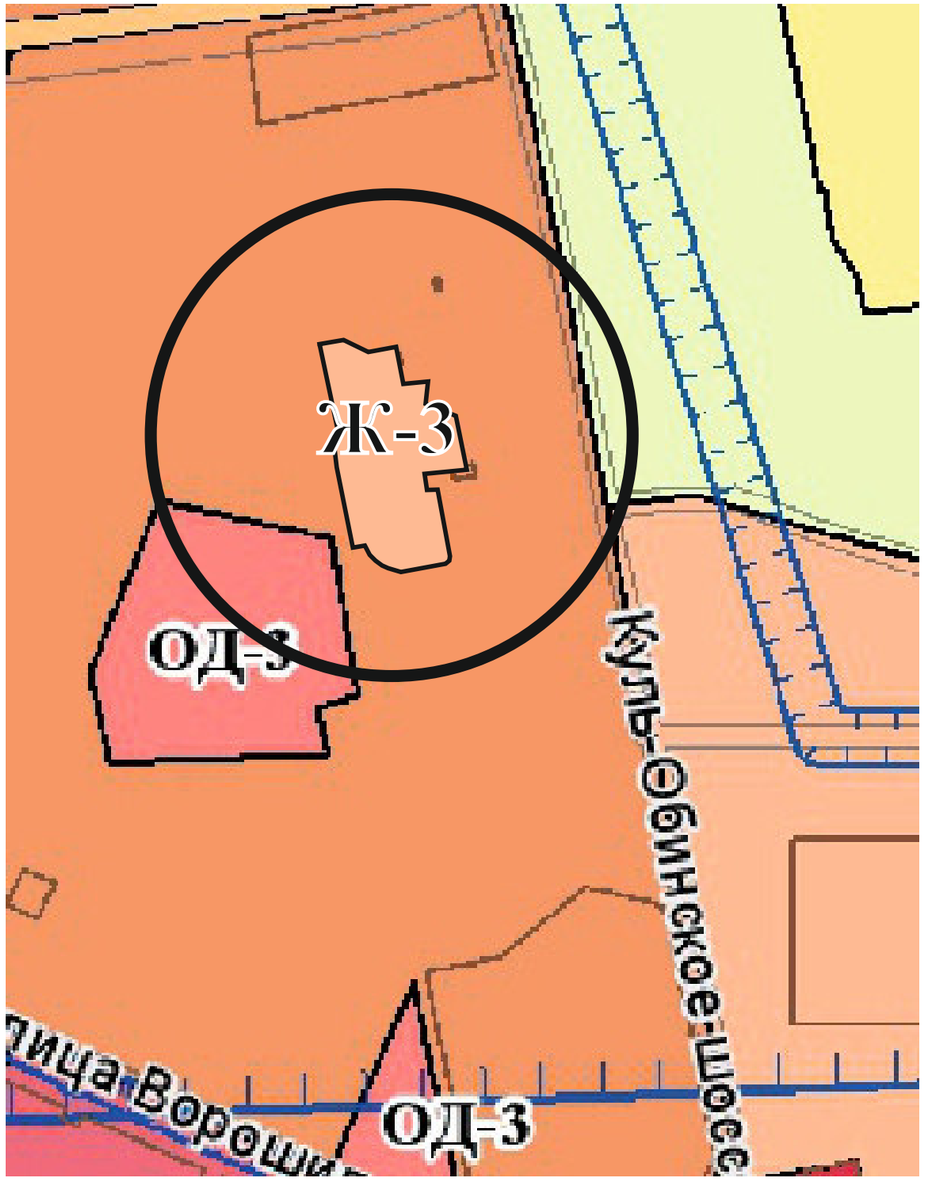

Территориальная зона, в соответствии с
картой градостроительного зонирования,
утвержденной решением 108 сессии
Керченского городского совета 1 созыва
от 31.01.2019 № 1550-1/19

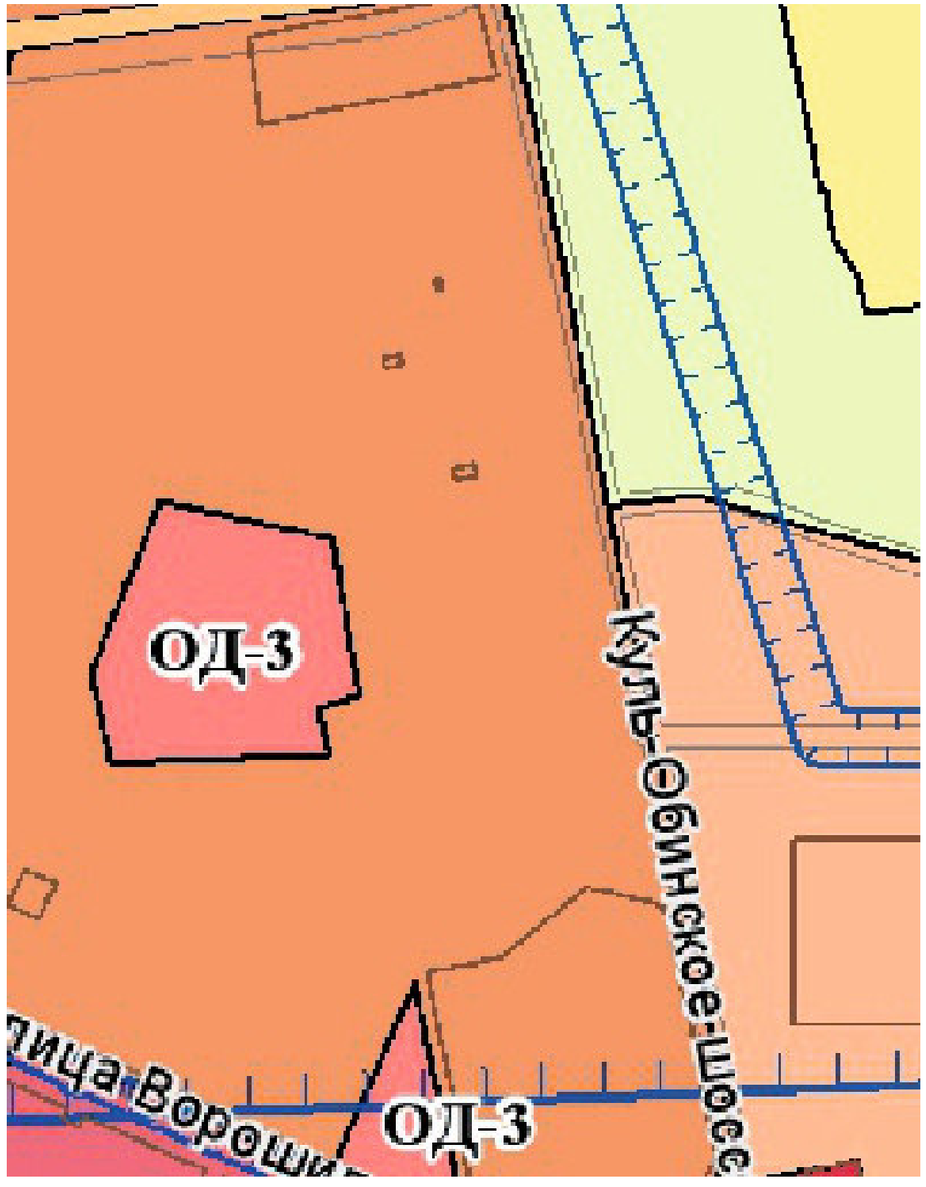

З/у по ул. Блюхера, 19

Приложение № 6
к решению _____сессии
городского совета 2 созыва
«___»_____2020 г. № _____

Территориальная зона, **после** внесения изменений
в карту градостроительного зонирования,
утвержденную решением 108 сессии
Керченского городского совета 1 созыва
от 31.01.2019 № 1550-1/19

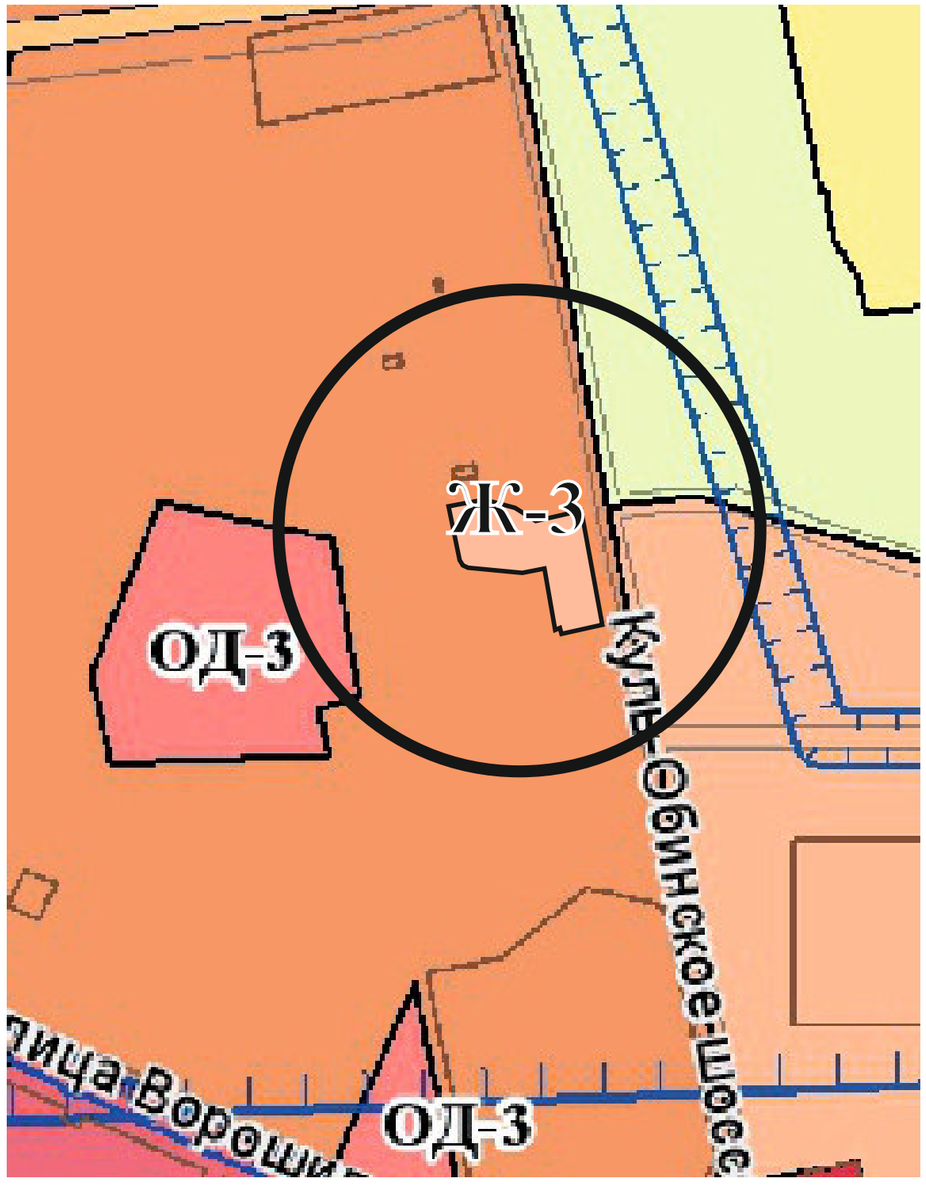

Территориальная зона, в соответствии с
картой градостроительного зонирования,
утвержденной решением 108 сессии
Керченского городского совета 1 созыва
от 31.01.2019 № 1550-1/19

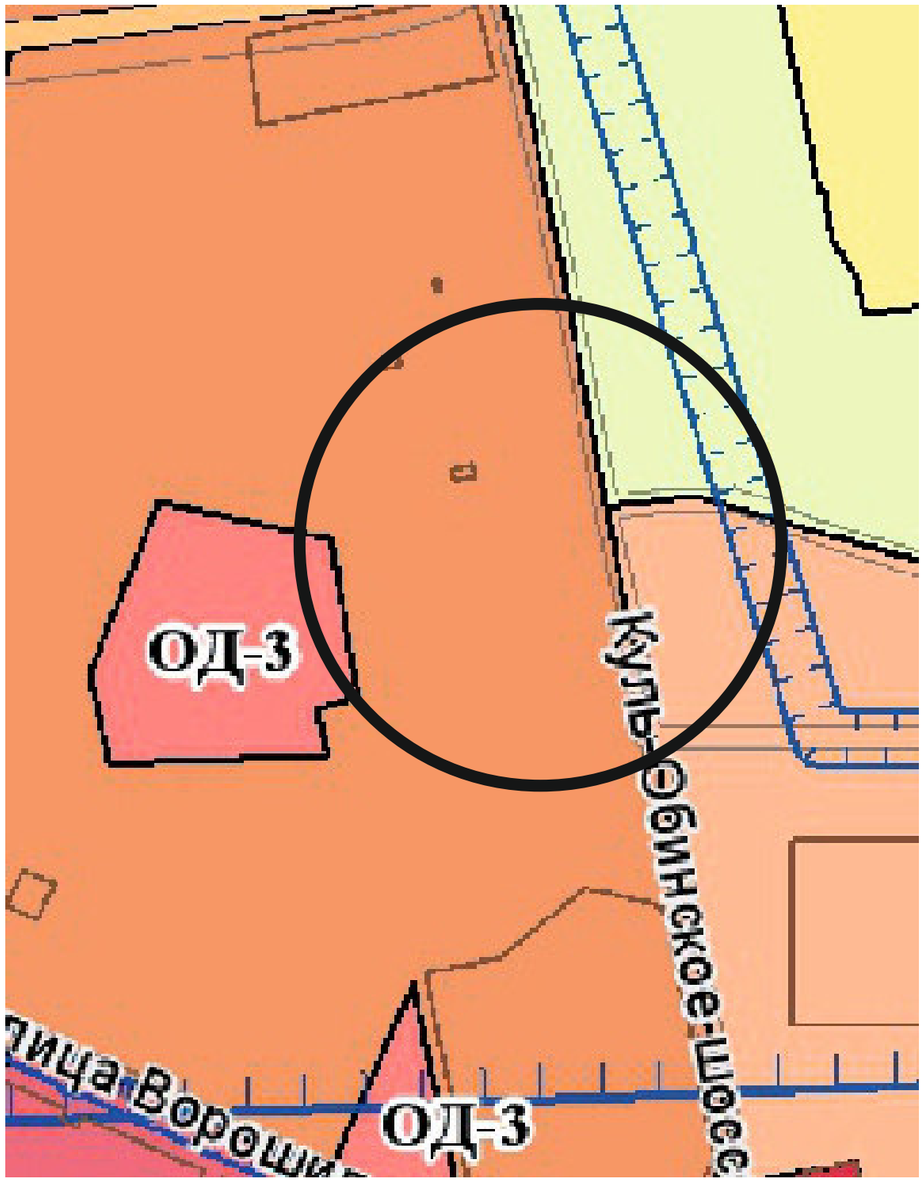

З/у по ул. Блюхера, 21

Приложение № 7
к решению _____сессии
городского совета 2 созыва
«___»_____2020 г. № _____

Территориальная зона, **после** внесения изменений
в карту градостроительного зонирования,
утвержденную решением 108 сессии
Керченского городского совета 1 созыва
от 31.01.2019 № 1550-1/19

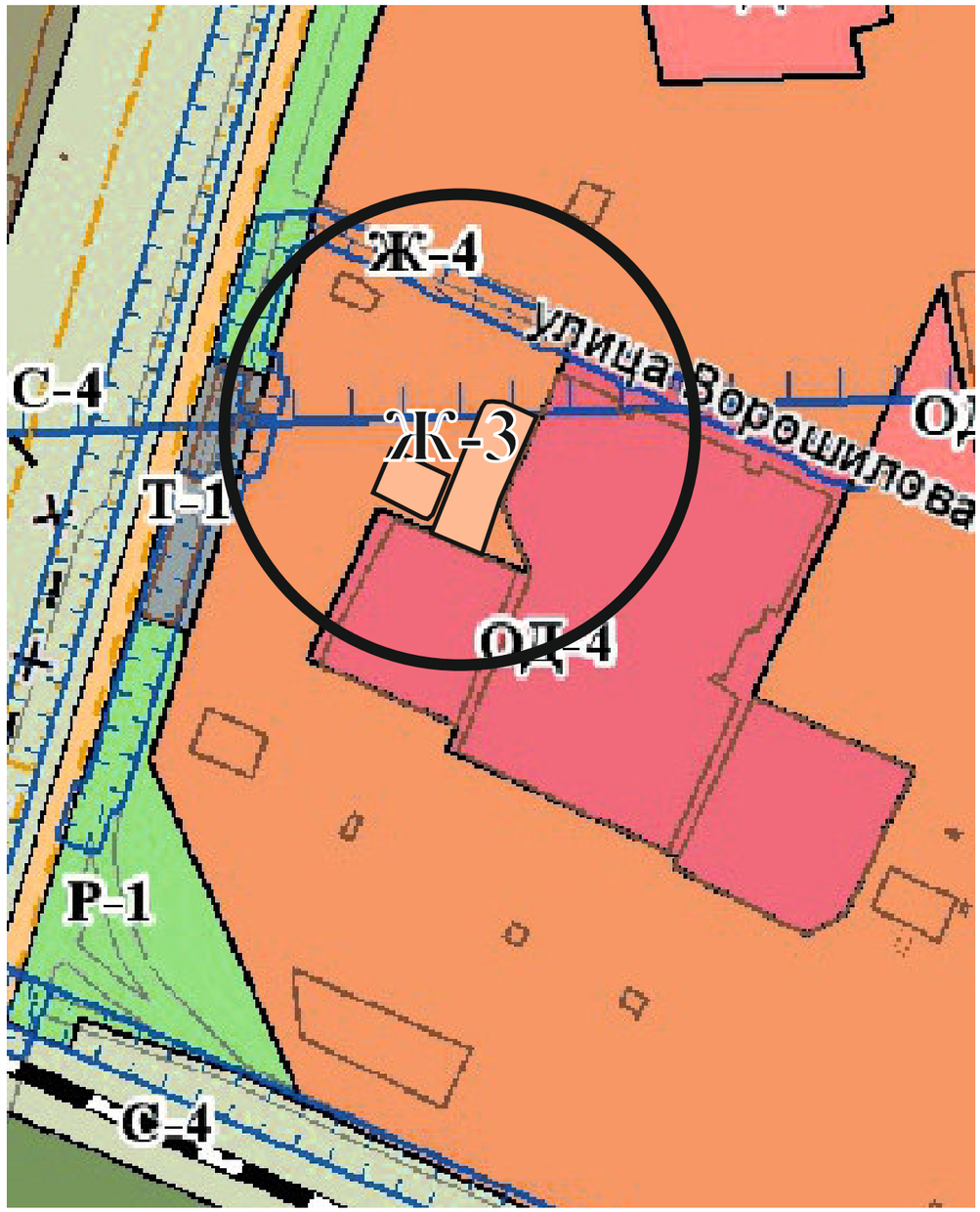

Территориальная зона, в соответствии с
картой градостроительного зонирования,
утвержденной решением 108 сессии
Керченского городского совета 1 созыва
от 31.01.2019 № 1550-1/19

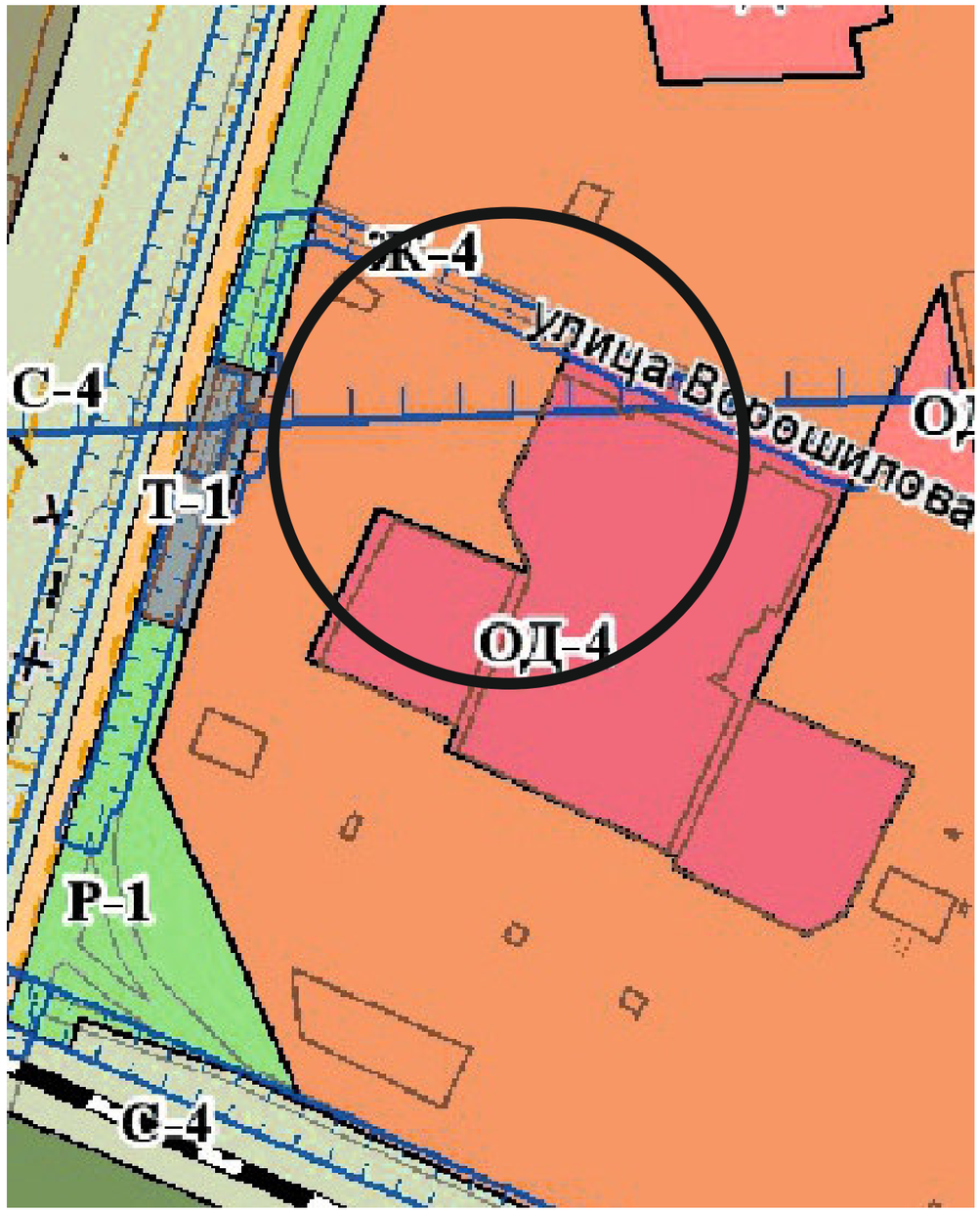

З/у по ул. Ворошилова, 47

Приложение № 8
к решению _____сессии
городского совета 2 созыва
«___»_____2020 г. № _____

Территориальная зона, **после** внесения изменений
в карту градостроительного зонирования,
утвержденную решением 108 сессии
Керченского городского совета 1 созыва
от 31.01.2019 № 1550-1/19

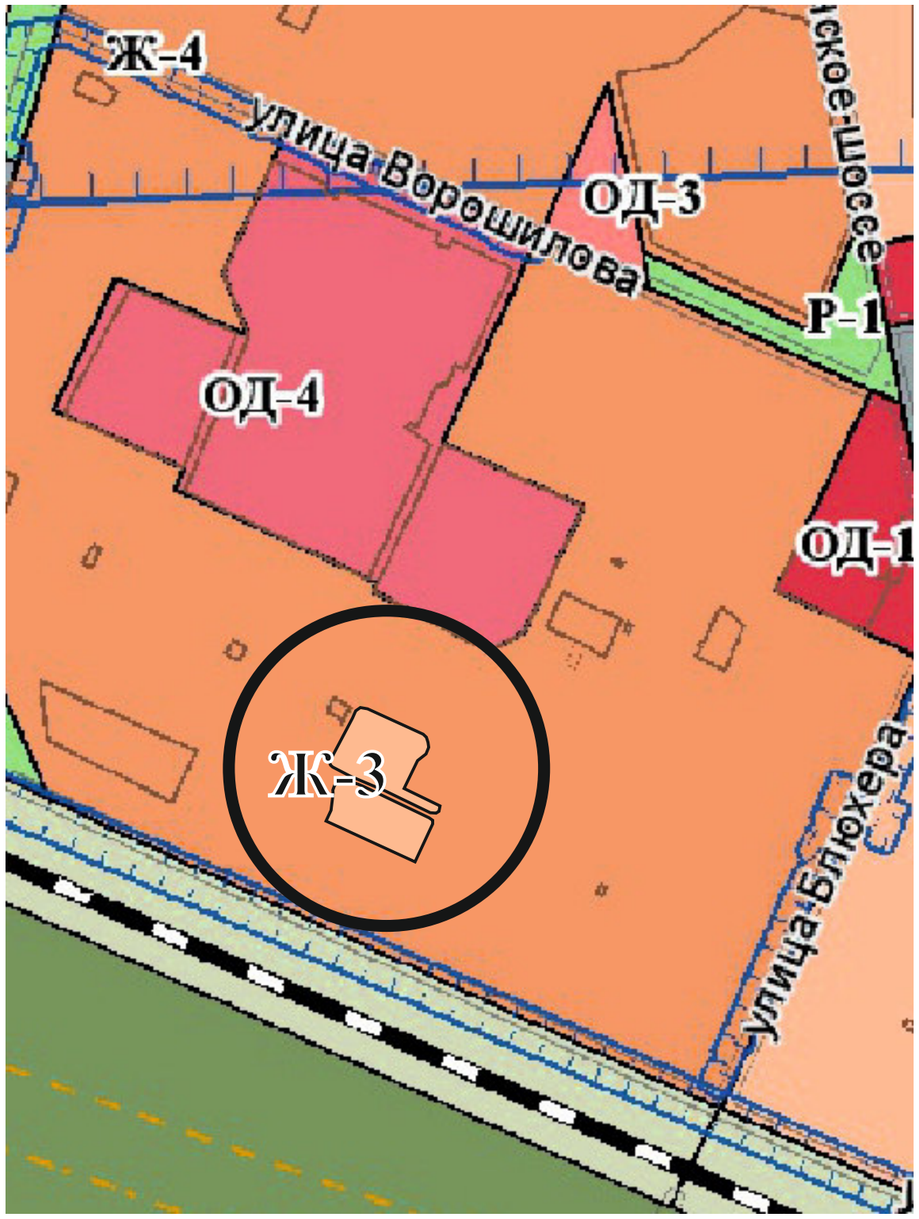

Территориальная зона, в соответствии с
картой градостроительного зонирования,
утвержденной решением 108 сессии
Керченского городского совета 1 созыва
от 31.01.2019 № 1550-1/19

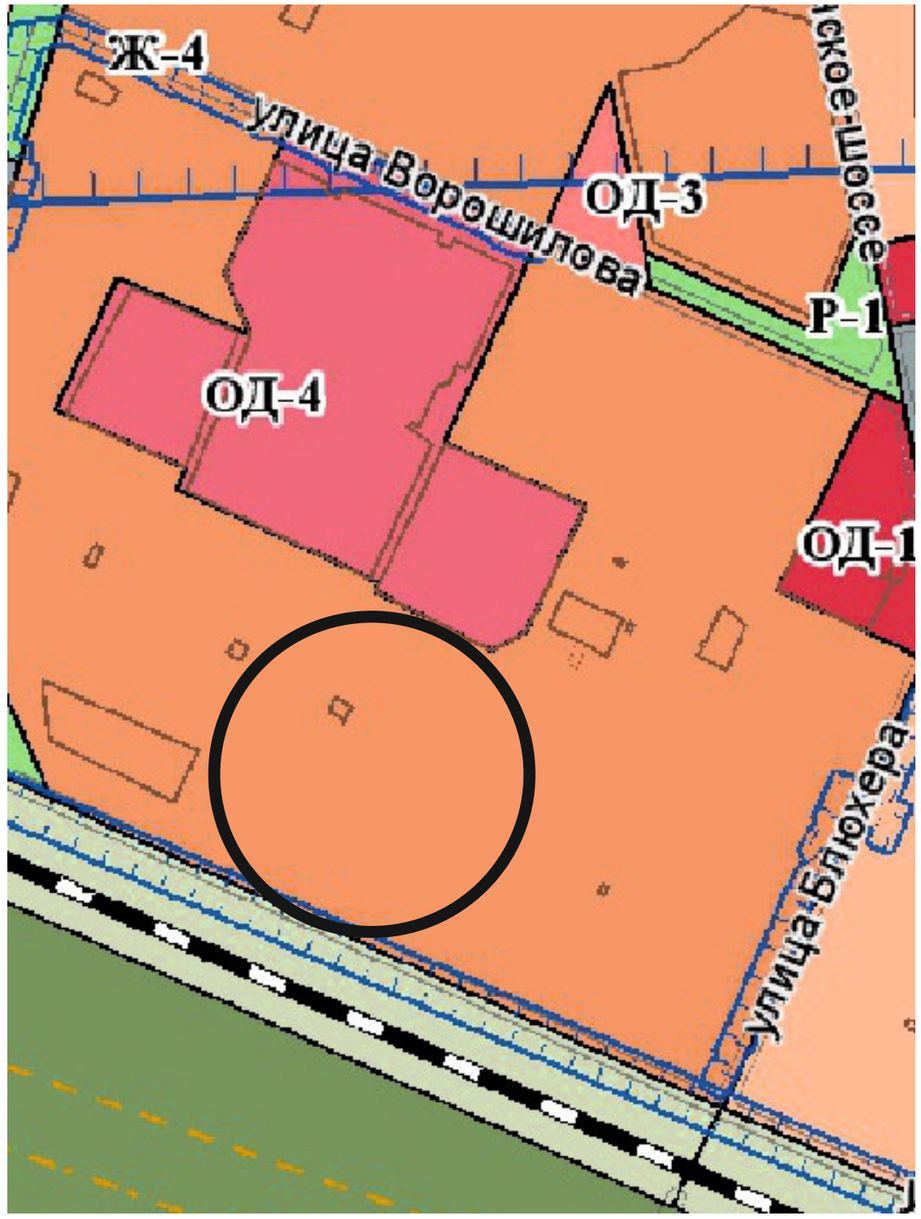

З/у по ул. Буденного, 20

Приложение № 9
к решению _____сессии
городского совета 2 созыва
«___»_____2020 г. № _____

Территориальная зона, **после** внесения изменений
в карту градостроительного зонирования,
утвержденную решением 108 сессии
Керченского городского совета 1 созыва
от 31.01.2019 № 1550-1/19

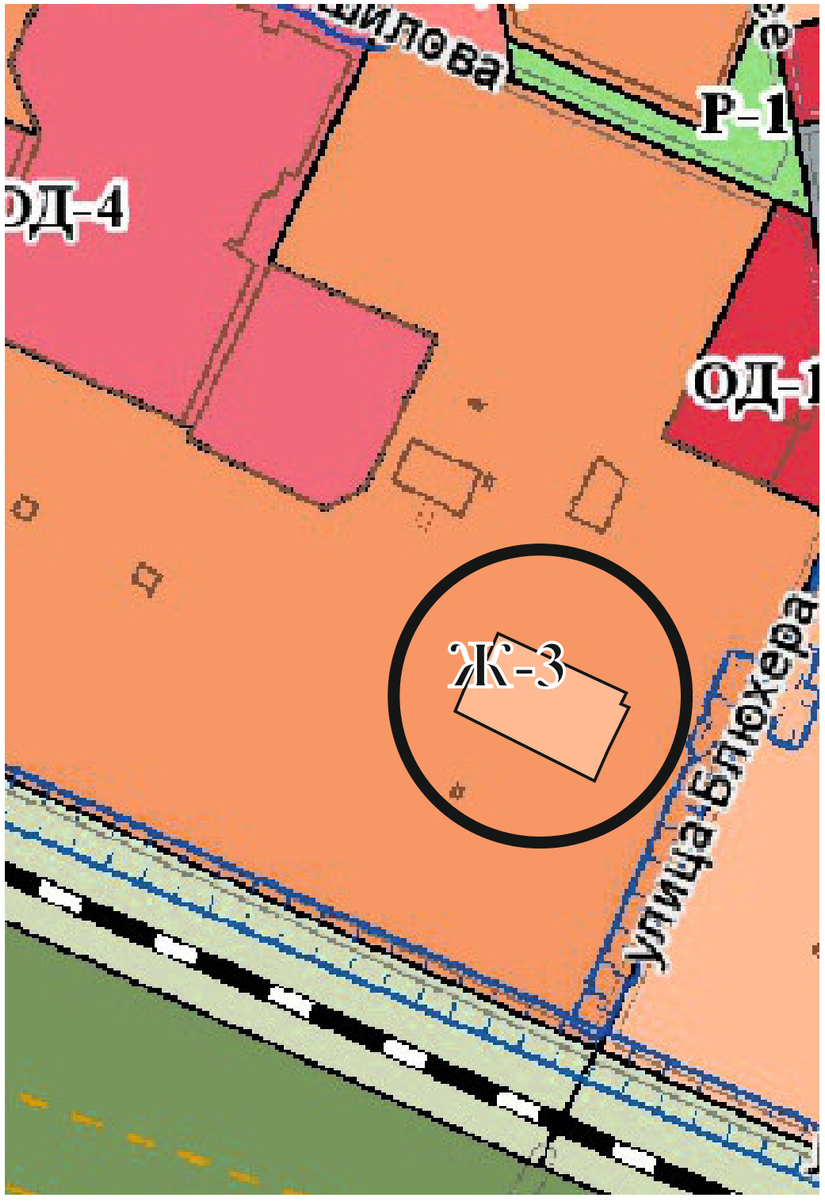

Территориальная зона, в соответствии с
картой градостроительного зонирования,
утвержденной решением 108 сессии
Керченского городского совета 1 созыва
от 31.01.2019 № 1550-1/19

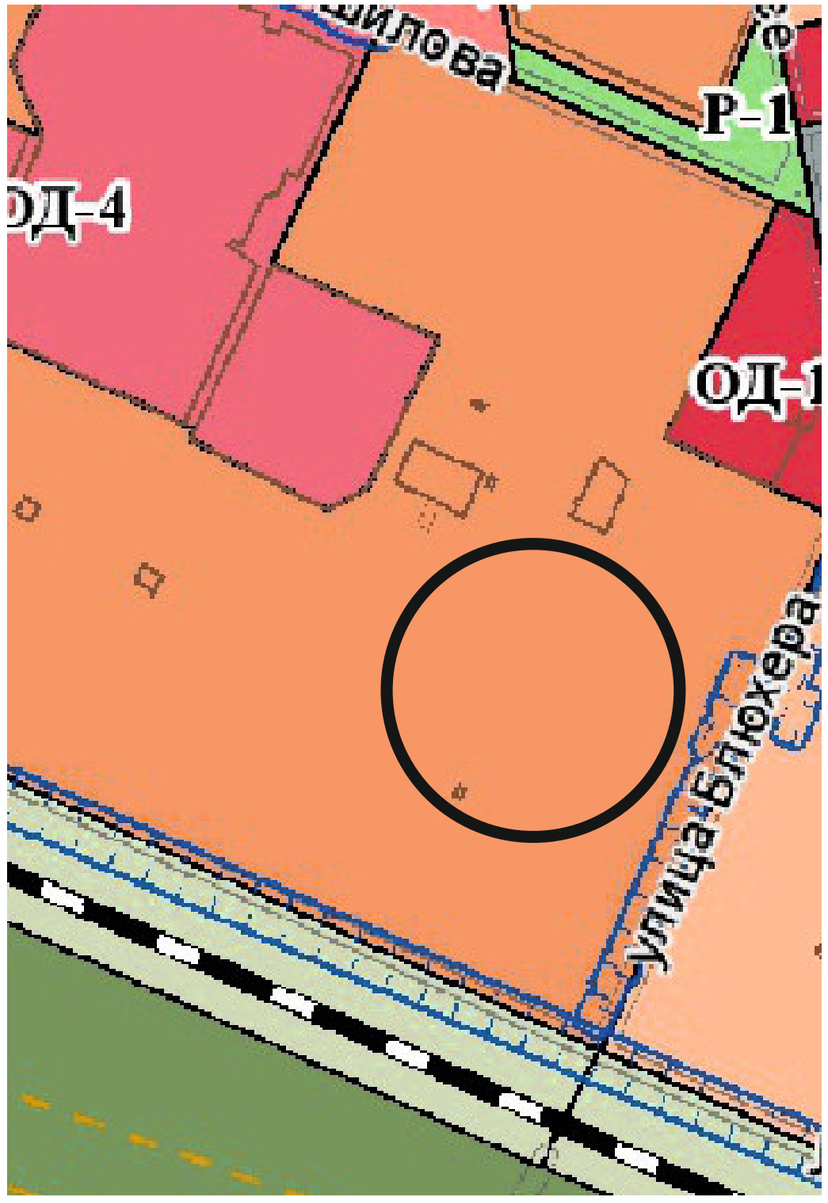

З/у по ул. Буденного, 21

Приложение № 10
к решению _____сессии
городского совета 2 созыва
«___»_____2020 г. № _____

Территориальная зона, **после** внесения изменений
в карту градостроительного зонирования,
утвержденную решением 108 сессии
Керченского городского совета 1 созыва
от 31.01.2019 № 1550-1/19

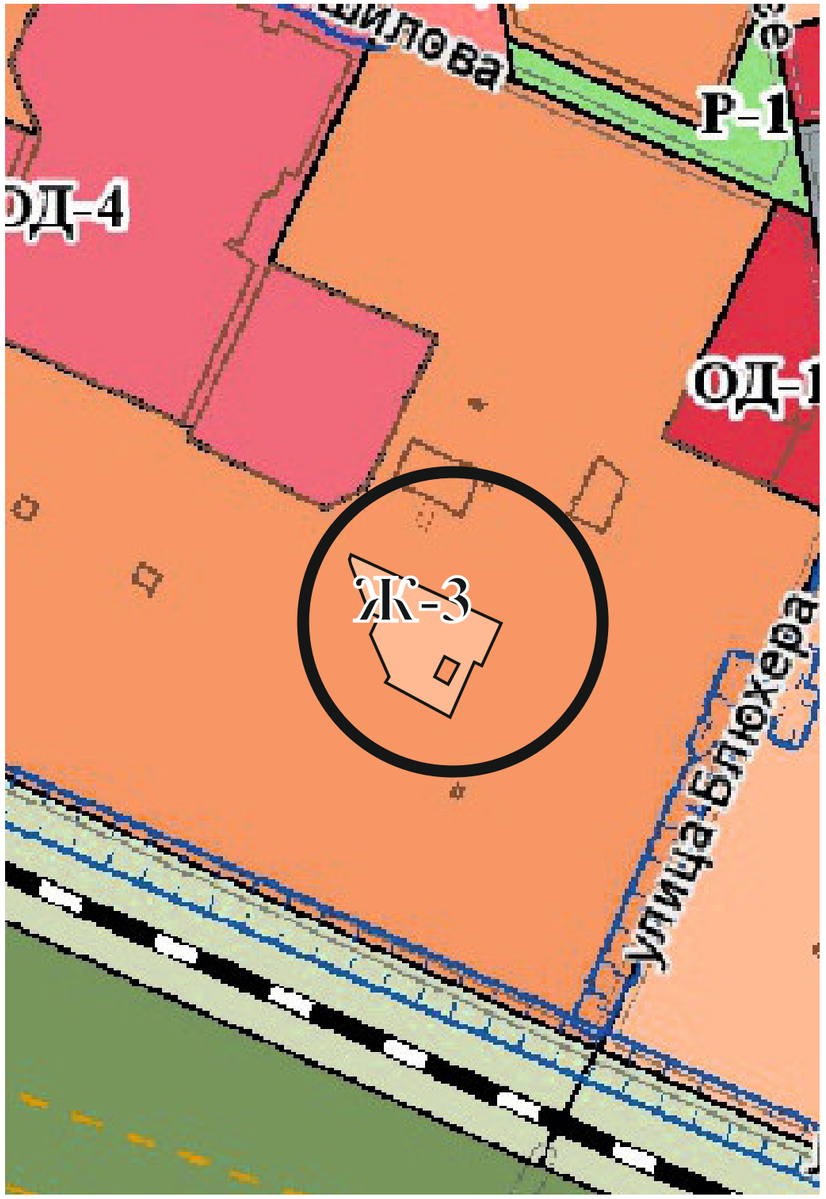

Территориальная зона, в соответствии с
картой градостроительного зонирования,
утвержденной решением 108 сессии
Керченского городского совета 1 созыва
от 31.01.2019 № 1550-1/19

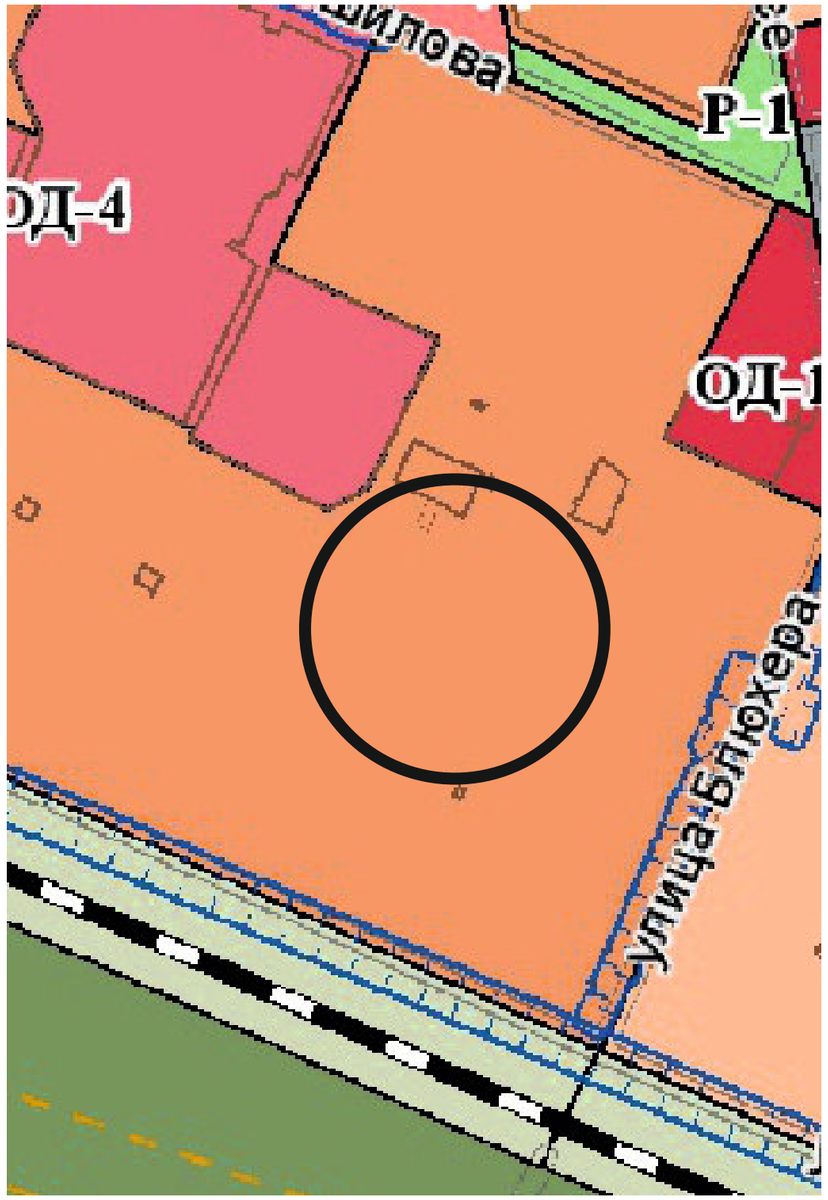

З/у по ул. Буденного, 22

Приложение № 11
к решению _____сессии
городского совета 2 созыва
«___»_____2020 г. № _____

Территориальная зона, **после** внесения изменений
в карту градостроительного зонирования,
утвержденную решением 108 сессии
Керченского городского совета 1 созыва
от 31.01.2019 № 1550-1/19

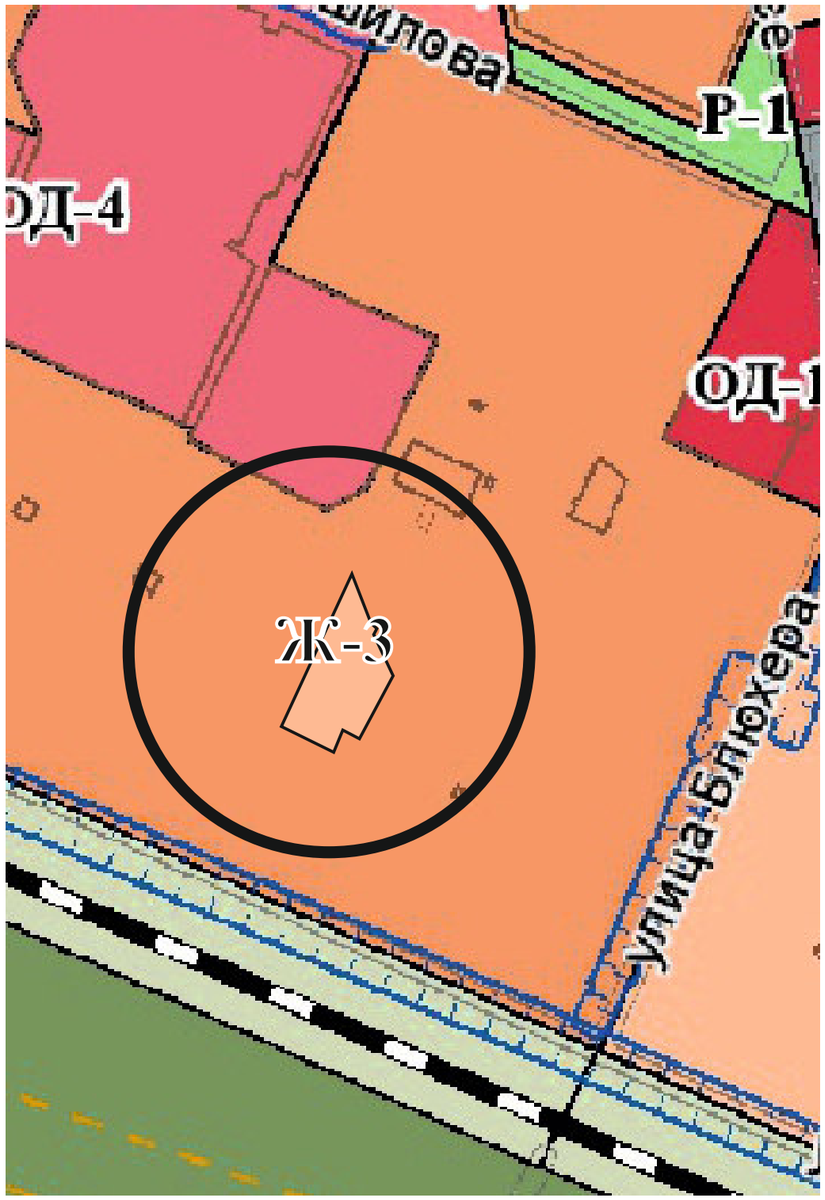

Территориальная зона, в соответствии с
картой градостроительного зонирования,
утвержденной решением 108 сессии
Керченского городского совета 1 созыва
от 31.01.2019 № 1550-1/19

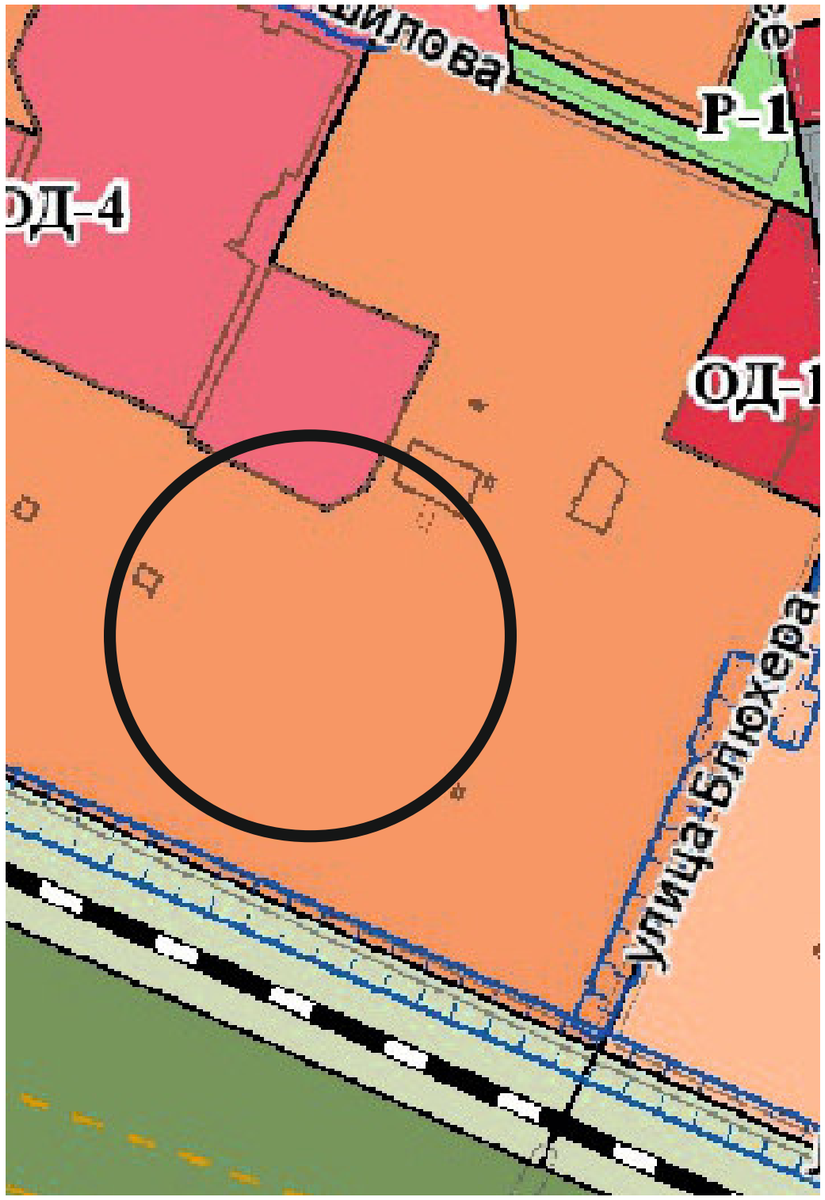

З/у по ул. Буденного, 24

Приложение № 12
к решению _____сессии
городского совета 2 созыва
«___»_____2020 г. № _____

Территориальная зона, **после** внесения изменений
в карту градостроительного зонирования,
утвержденную решением 108 сессии
Керченского городского совета 1 созыва
от 31.01.2019 № 1550-1/19

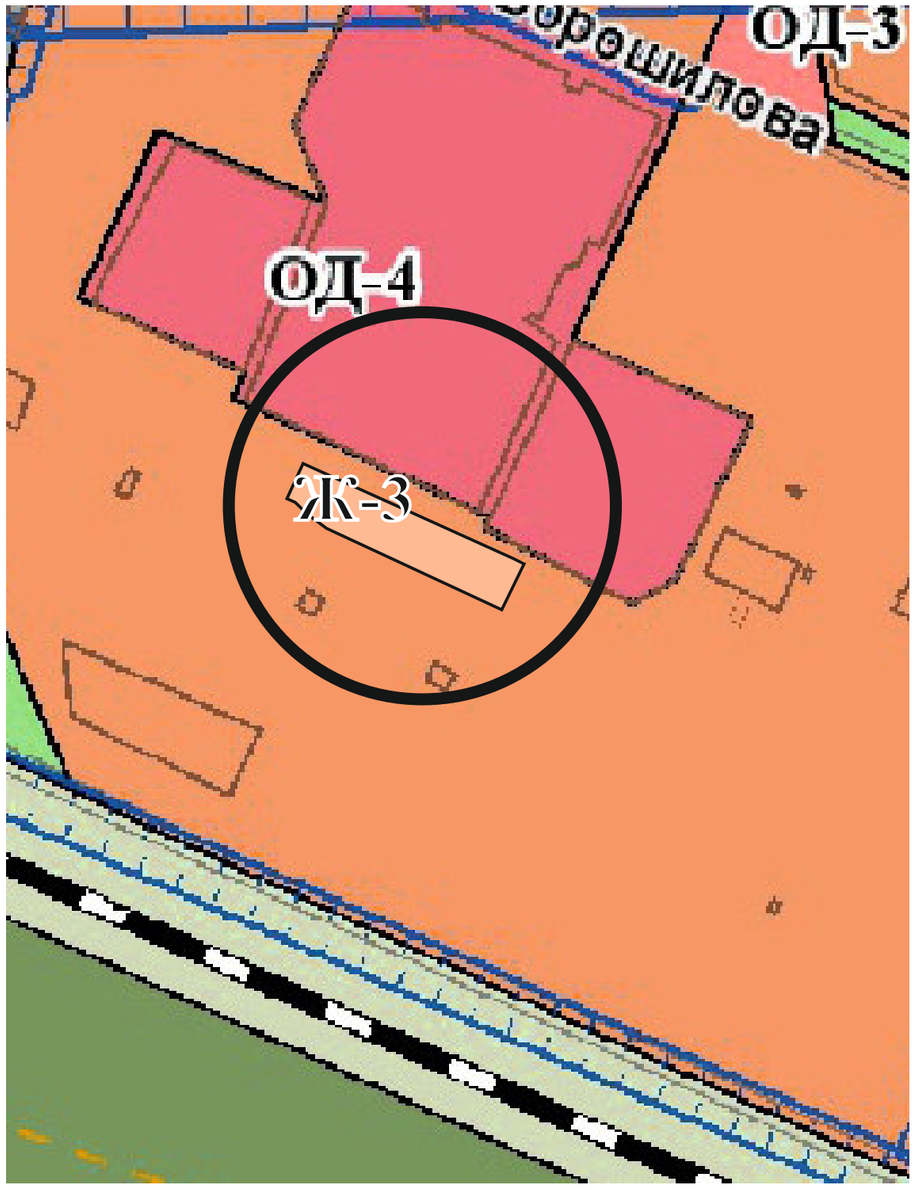

Территориальная зона, в соответствии с
картой градостроительного зонирования,
утвержденной решением 108 сессии
Керченского городского совета 1 созыва
от 31.01.2019 № 1550-1/19

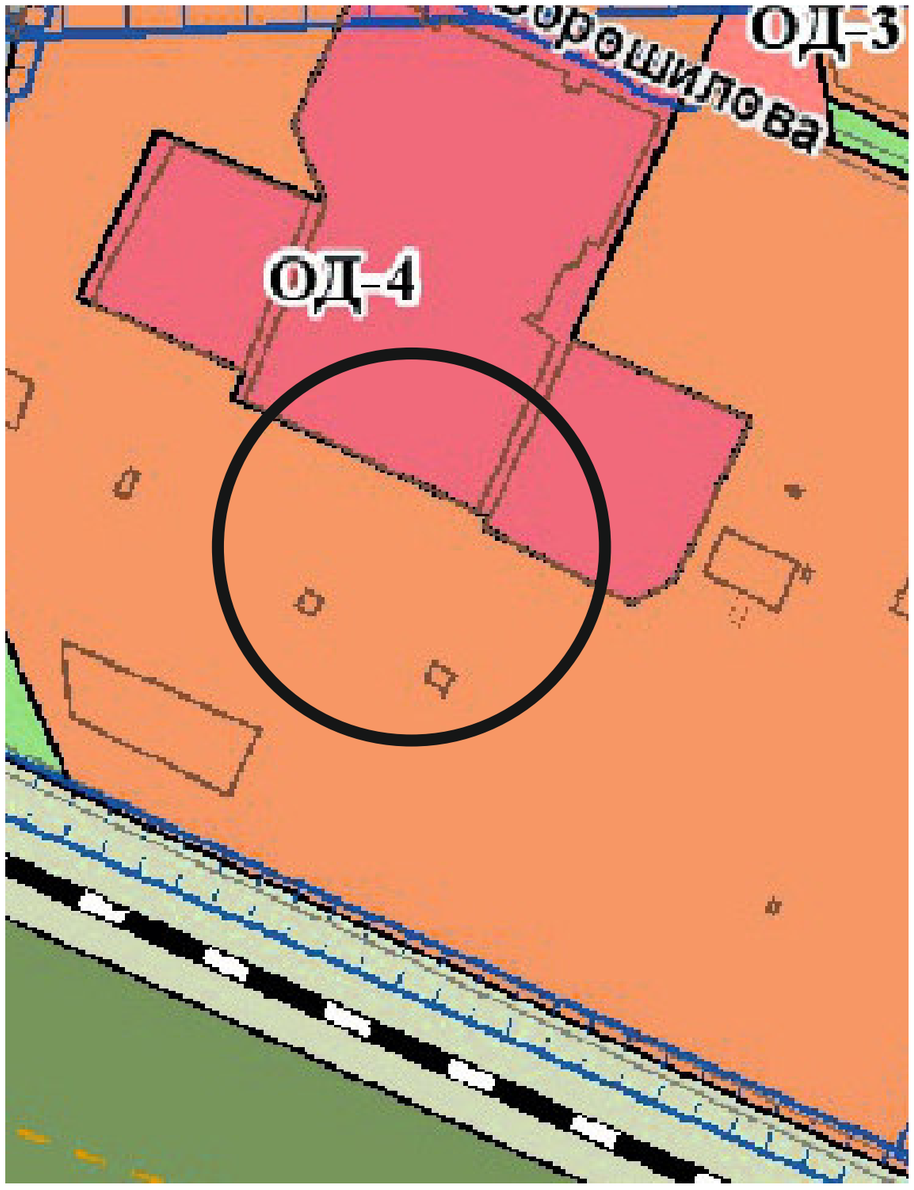

З/у по ул. Буденного, 29

Приложение № 13
к решению _____сессии
городского совета 2 созыва
«___»_____2020 г. № _____

Территориальная зона, **после** внесения изменений
в карту градостроительного зонирования,
утвержденную решением 108 сессии
Керченского городского совета 1 созыва
от 31.01.2019 № 1550-1/19

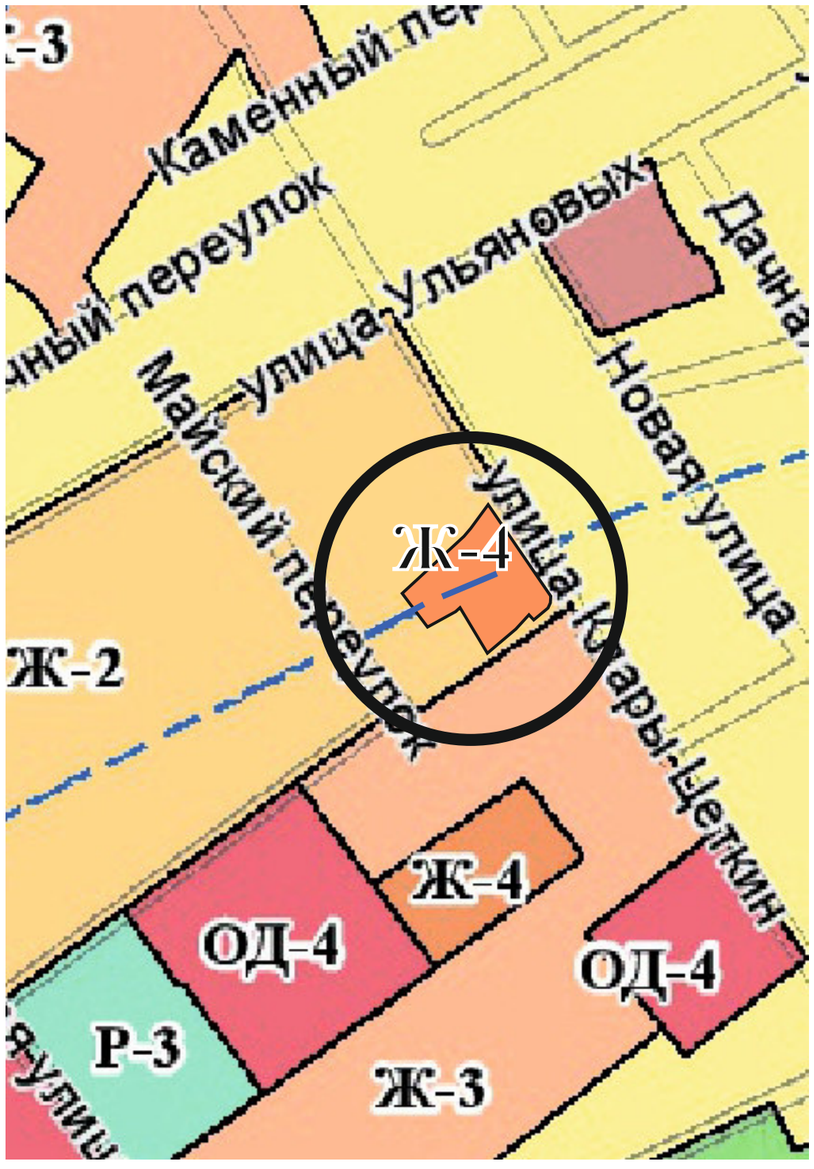

Территориальная зона, в соответствии с
картой градостроительного зонирования,
утвержденной решением 108 сессии
Керченского городского совета 1 созыва
от 31.01.2019 № 1550-1/19

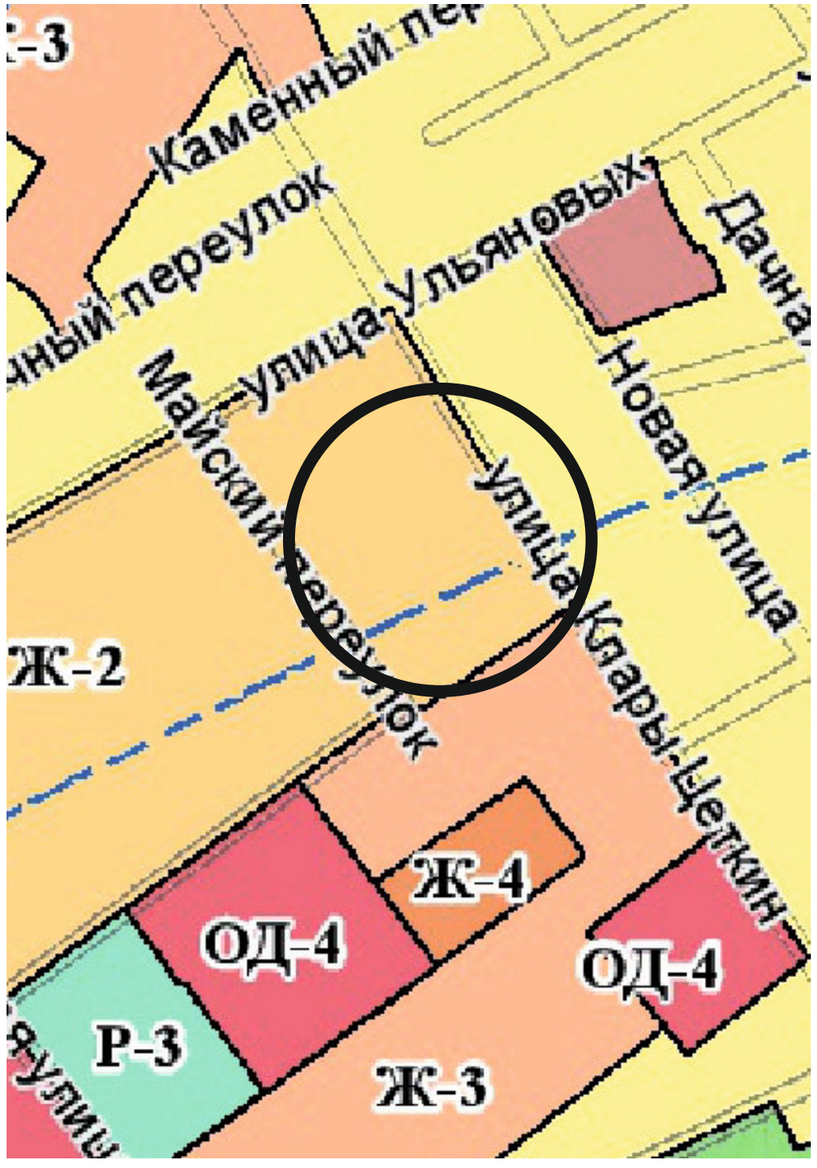

З/у по ул. Клары Цеткин, 19

Приложение № 14
к решению _____сессии
городского совета 2 созыва
«___»_____2020 г. № _____

Территориальная зона, **после** внесения изменений
в карту градостроительного зонирования,
утвержденную решением 108 сессии
Керченского городского совета 1 созыва
от 31.01.2019 № 1550-1/19

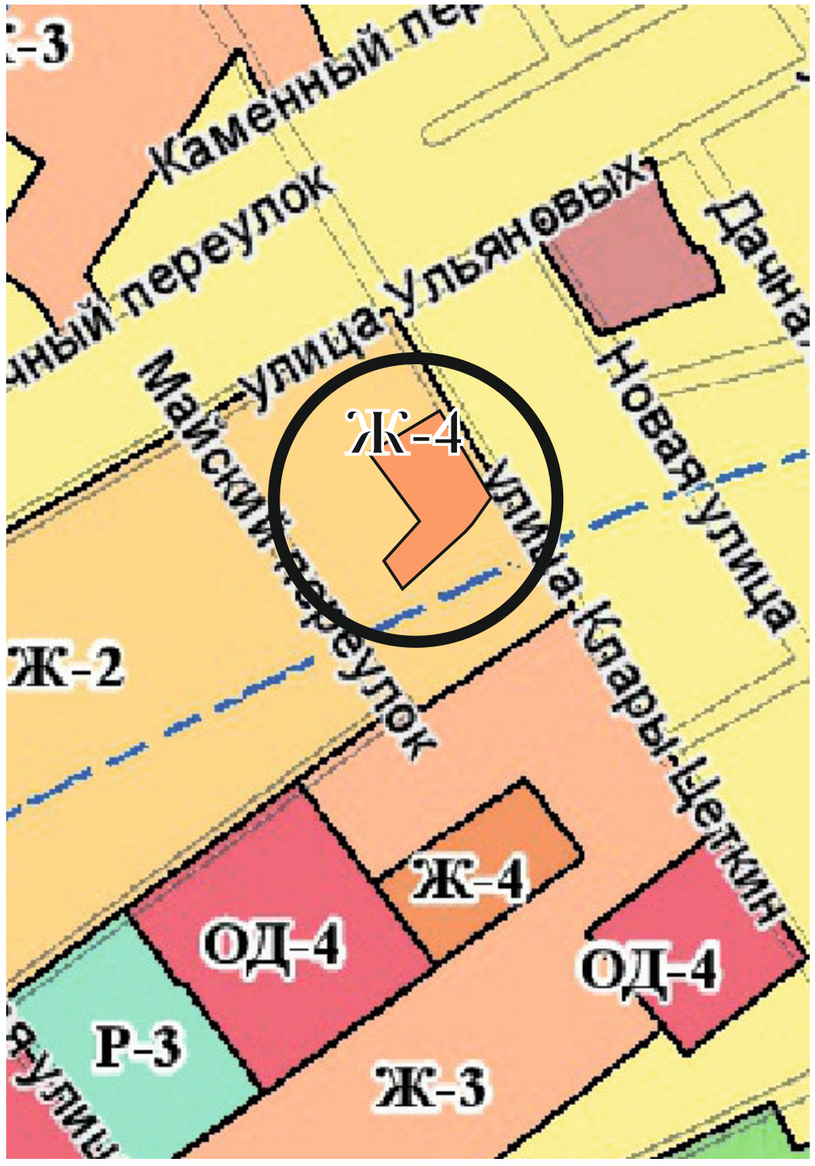

Территориальная зона, в соответствии с
картой градостроительного зонирования,
утвержденной решением 108 сессии
Керченского городского совета 1 созыва
от 31.01.2019 № 1550-1/19

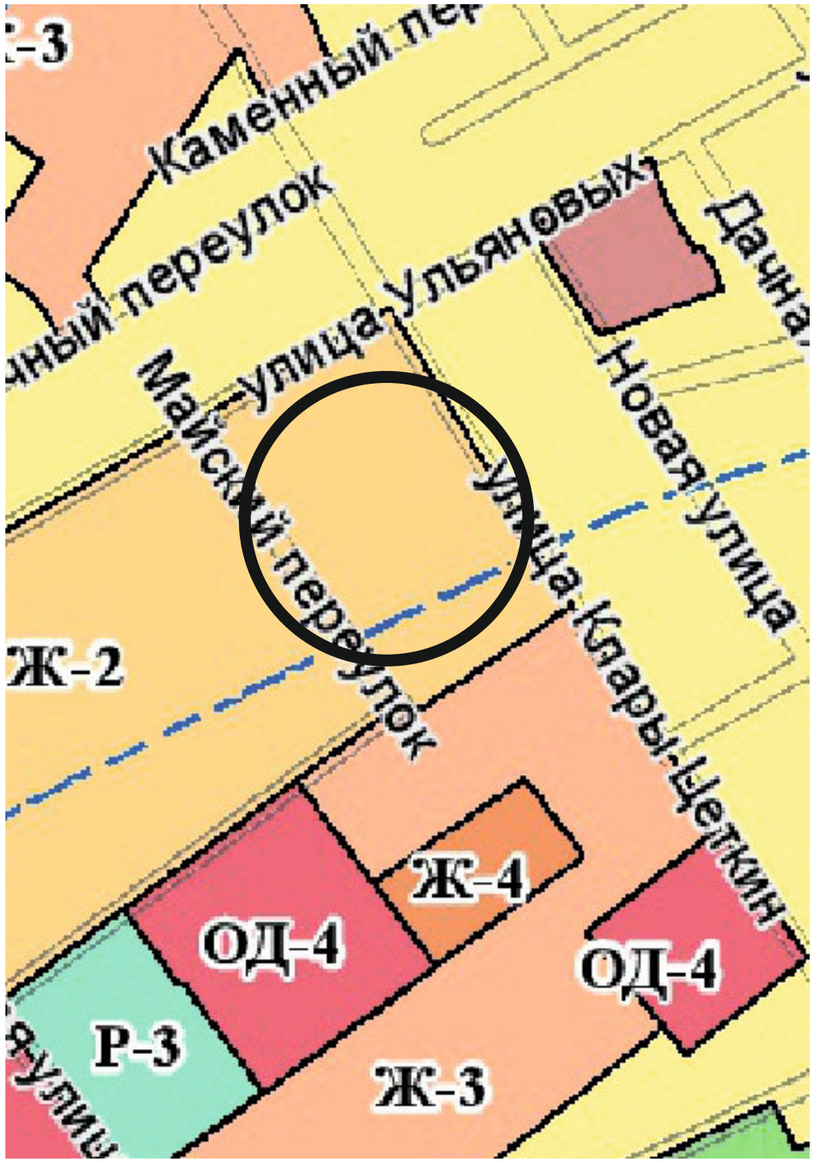

З/у по ул. Клары Цеткин, 21

Приложение № 15
к решению ____ сессии
городского совета 2 созыва
«___» _____ 2020 г. № _____

Территориальная зона, **после** внесения изменений
в карту градостроительного зонирования,
утвержденную решением 108 сессии
Керченского городского совета 1 созыва
от 31.01.2019 № 1550-1/19

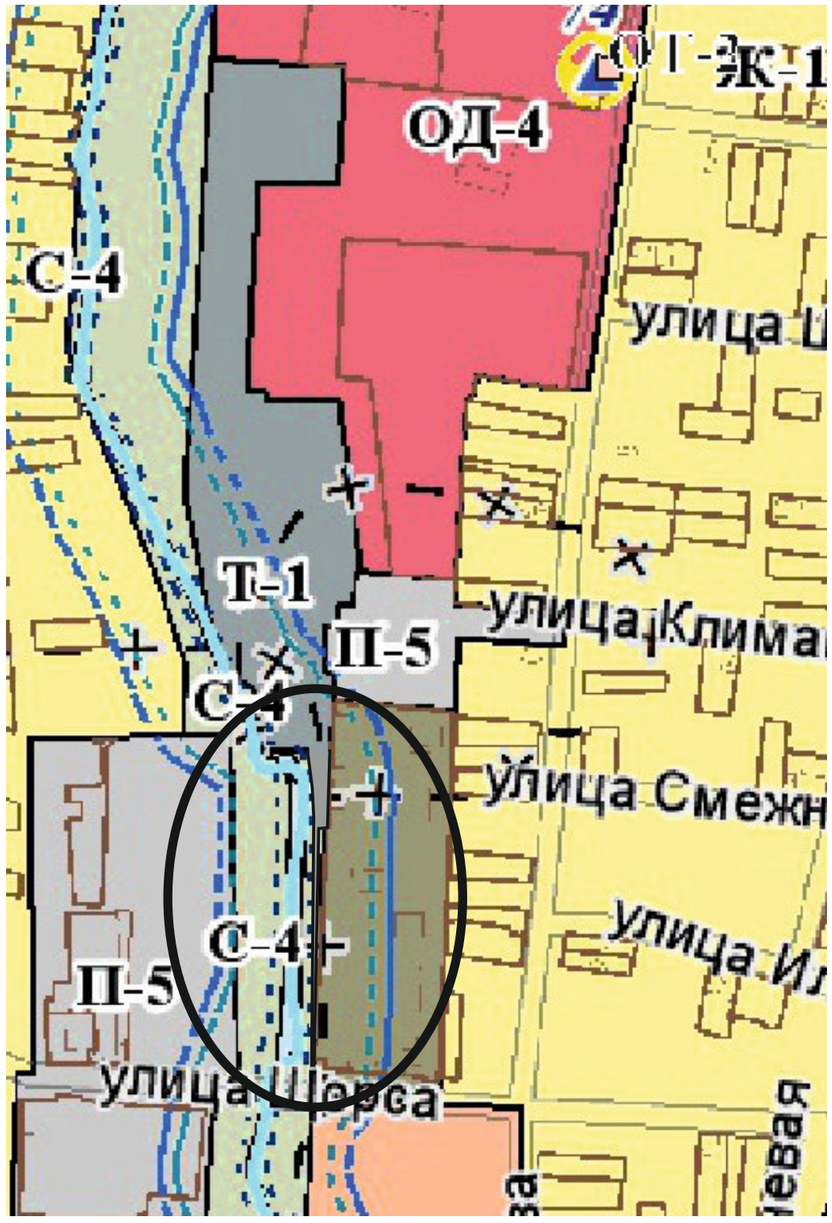

Территориальная зона, в соответствии с
картой градостроительного зонирования,
утвержденной решением 108 сессии
Керченского городского совета 1 созыва
от 31.01.2019 № 1550-1/19

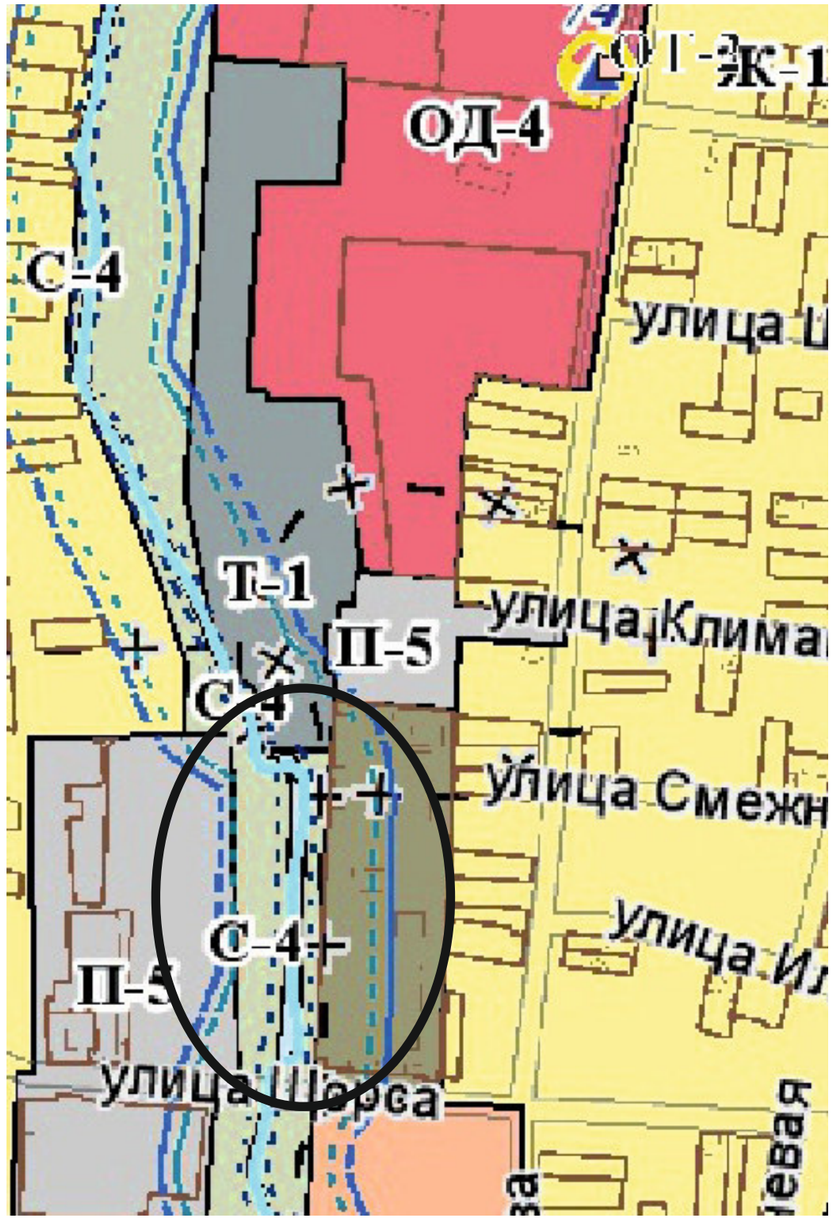

З/у по ул. Щорса, 38