



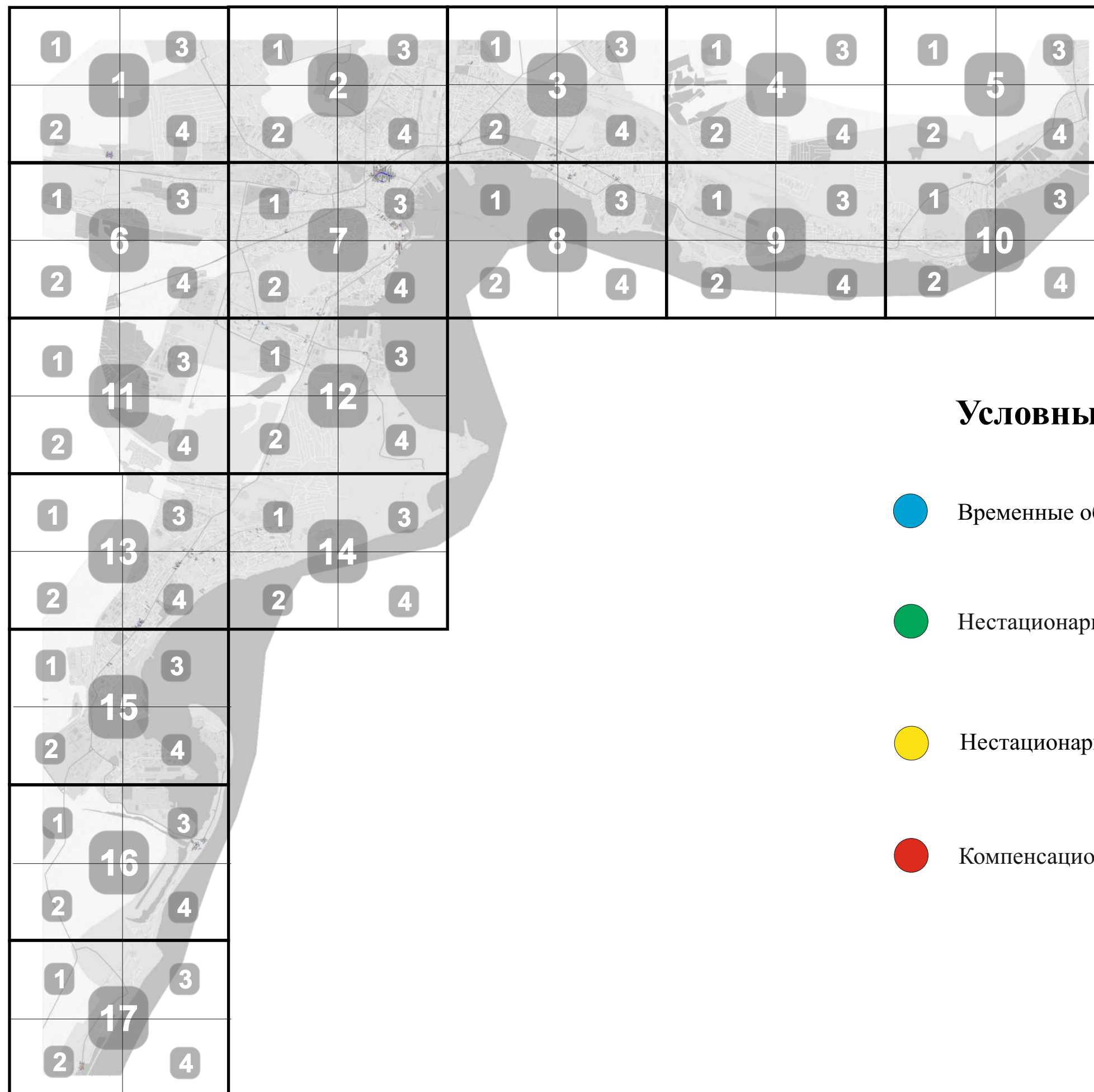
Приложение №1  
к решению сессии Керченского  
городского совета 2 созыва  
от « » \_\_\_\_\_ 2023 г. № \_\_\_\_\_

АДМИНИСТРАЦИЯ ГОРОДА КЕРЧИ РЕСПУБЛИКИ КРЫМ





***Схема***  
***размещения нестационарных торговых объектов и***  
***нестационарных объектов для оказания услуг***  
***на территории муниципального образования***  
***городской округ Керчь Республики Крым***

**Графическая часть**

**2023 г.**



### Условные обозначения

-  Временные объекты торговли (МАФ).
-  Нестационарные объекты для оказания услуг
-  Нестационарные торговые объекты
-  Компенсационное место для размещения НТО или НОУ



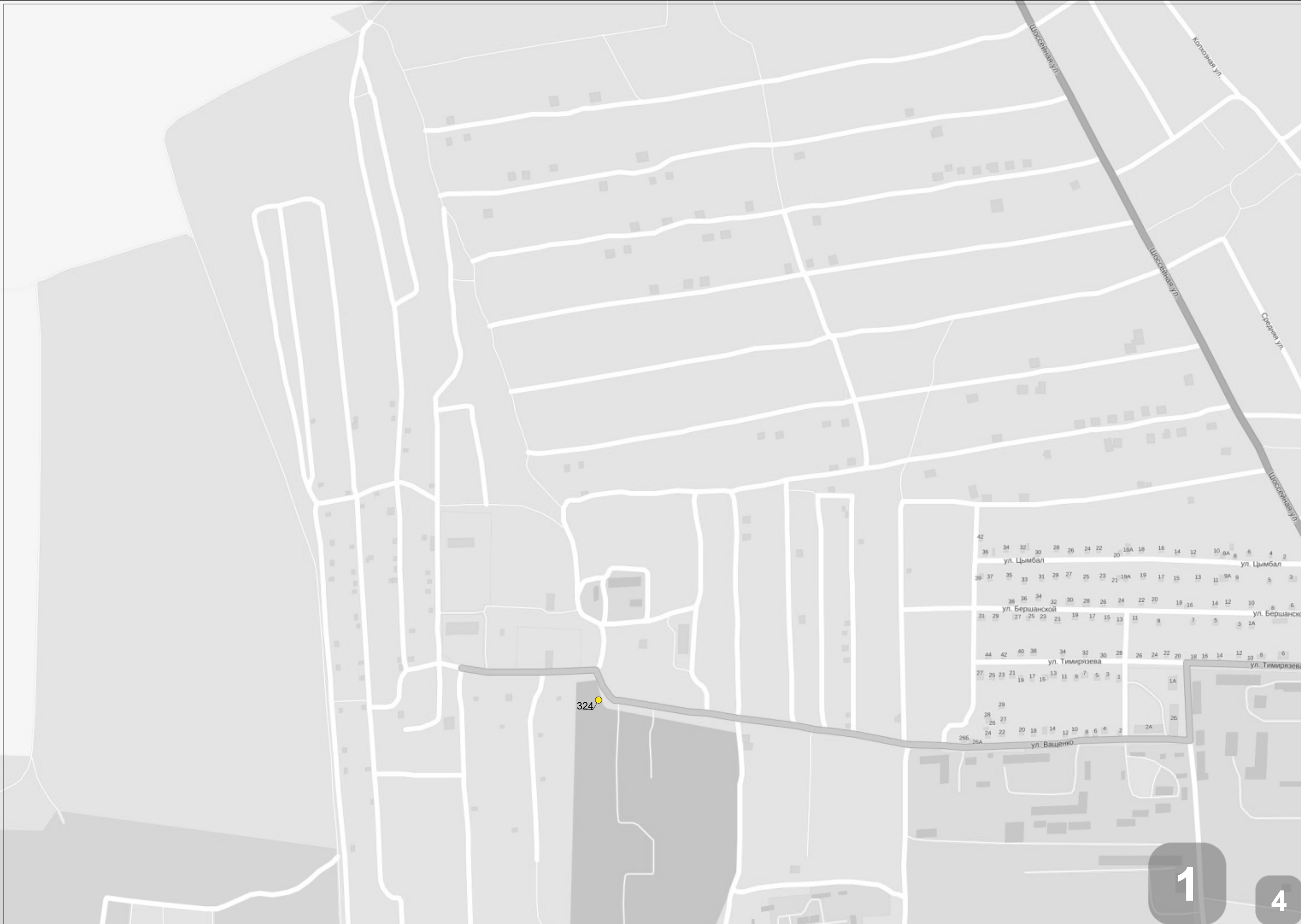






1

3



Шоссейная ул.

Колхозная ул.

Шоссейная ул.

Средняя ул.

Шоссейная ул.

42  
36 34 32 30 28 26 24 22 20 18A 18 16 14 12 10 8A 8 6 4 2  
ул. Цымбал ул. Цымбал  
39 37 35 33 31 29 27 25 23 21 19A 19 17 15 13 11 9A 9 5 3  
ул. Бершанской ул. Бершанской  
38 36 34 32 30 28 26 24 22 20 18 16 14 12 10 8 6  
ул. Тимирязева ул. Тимирязева  
27 25 23 21 19 17 15 13 11 9 7 5 3 1 1A  
29  
28 26 27  
24 22 20 18 14 12 10 8 6 4 2 2A 26  
266 26A ул. Ващенко

324

1

4







Школьная ул.

Ул. Лихачева

Стелная ул.

Школьная ул.

Ул. Лихачева

Школьная ул.

Борзекова

Ул. Лихачева

Школьная ул.

Ул. Борзекова

Заречная ул.

Ул. Борзекова

Заречная ул.

Речная ул.

Ул. По

2

1





Егорово  
Егорове

ул. Котовского

Керченский Завод

ул. Шевякова

ул. Шевякова

ул. Котовского

ул. Карла Либенекта

Интернациональная ул.

Волжская ул.

ул. Попова

ул. Симферополь

ул. Фурманова

2

3



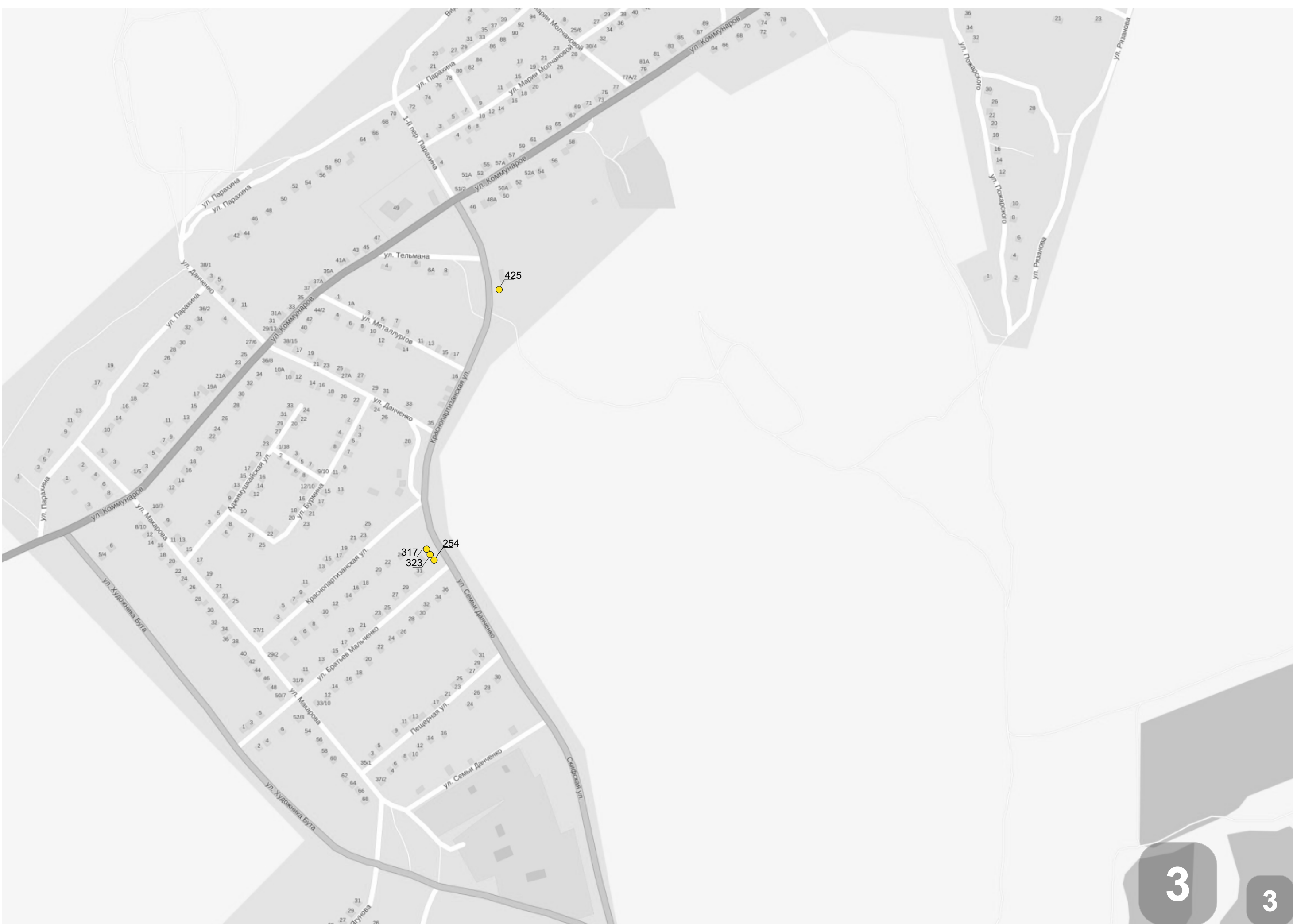
2

4

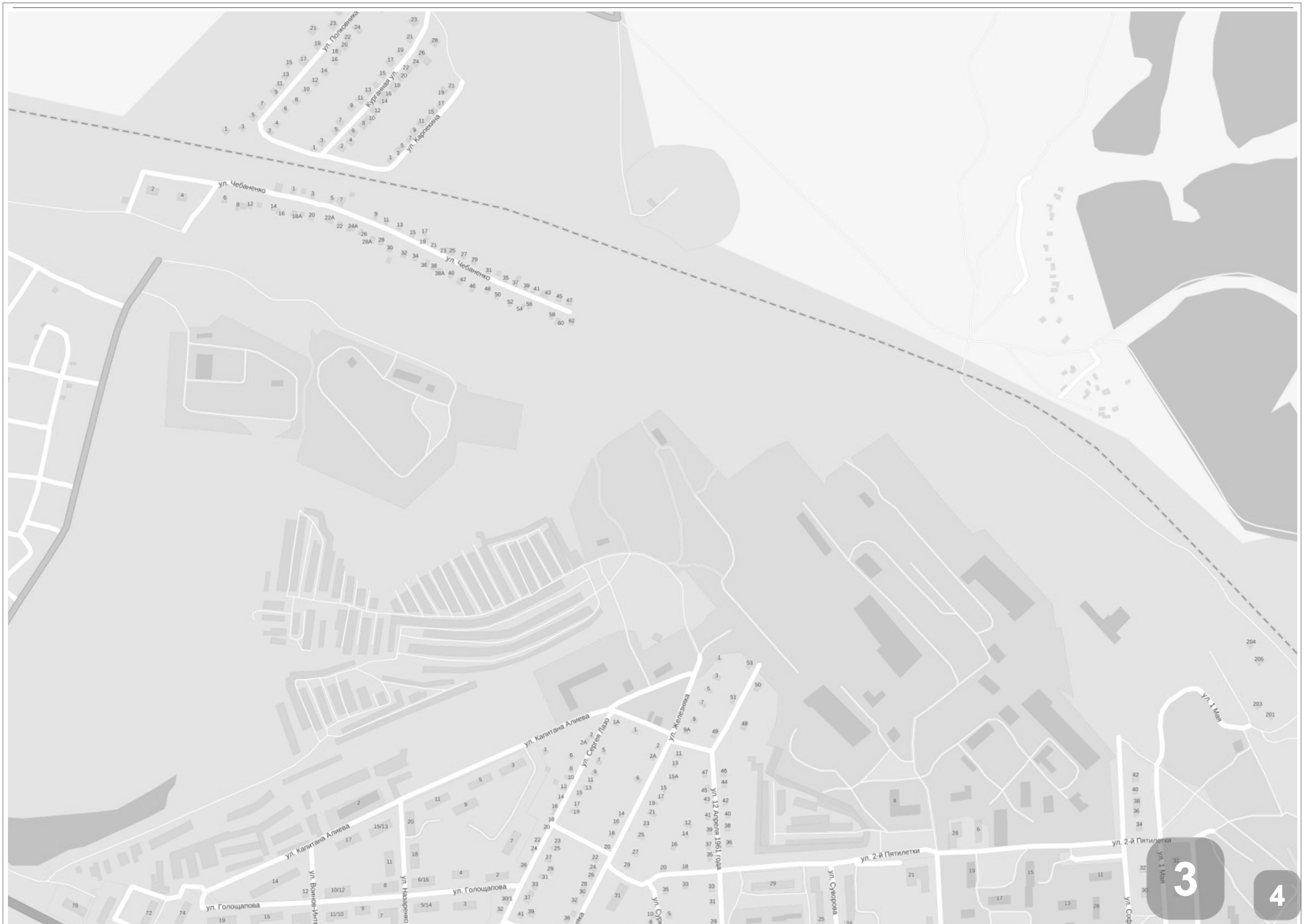












3

4







4

3



4

4



5

1





5

2

37  
36







135

299

248

381

456

244

6

11





6

2



6

3



248

381

456

244

6

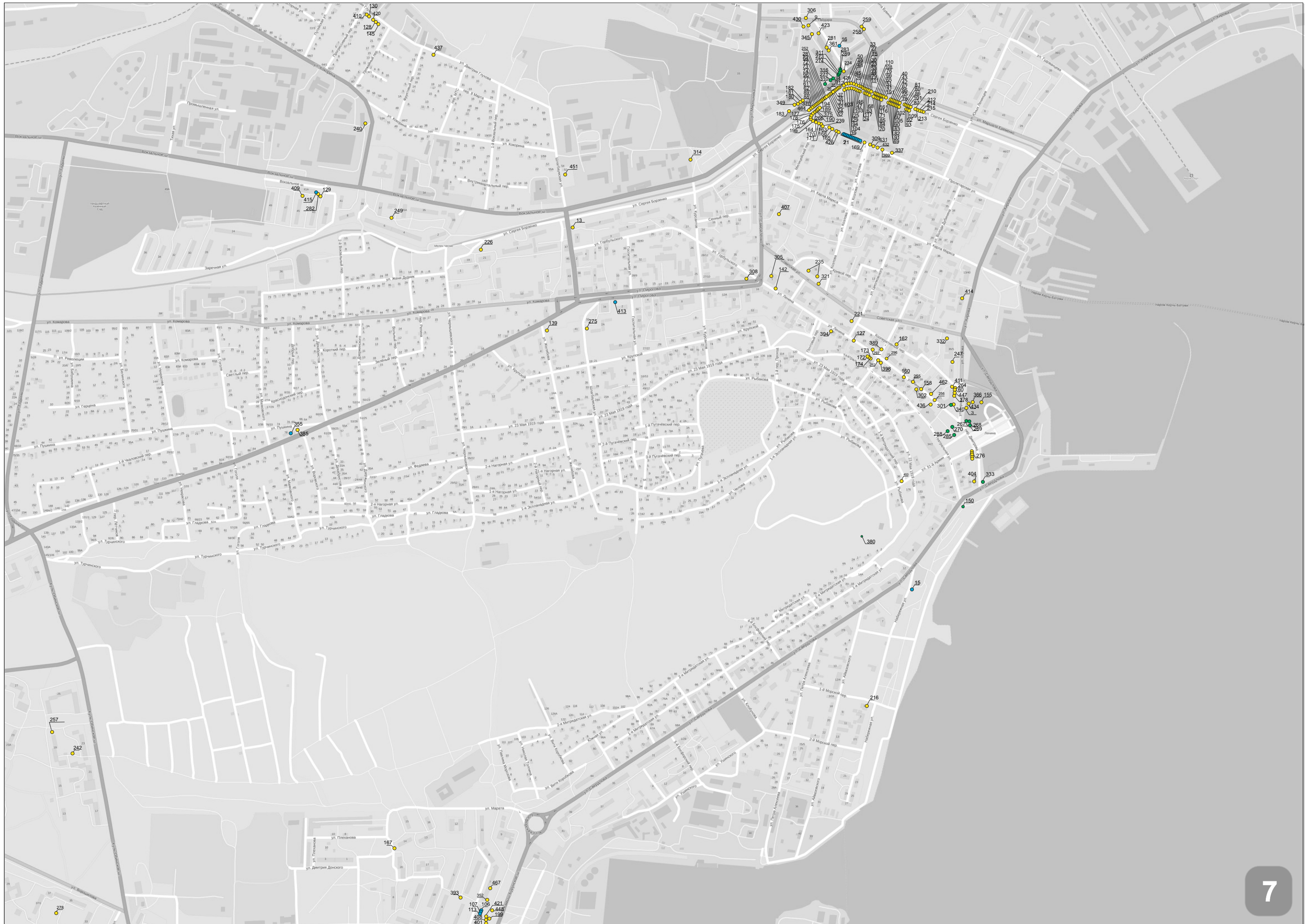
4

Индустриальное ш.

Ул. Ворошилова

5 км







7

1





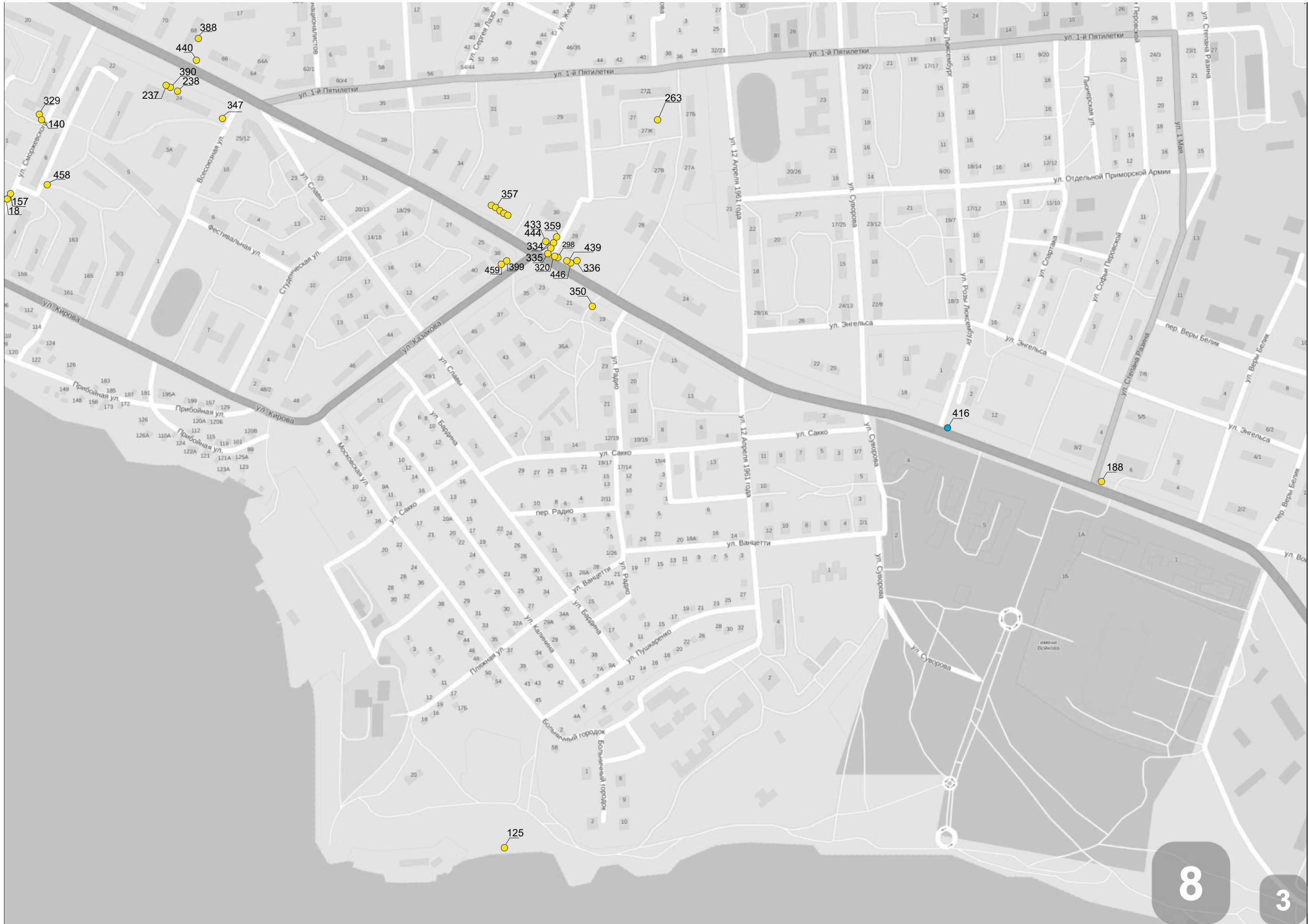






Дом Керем-Дол Нарын Керем-Батуны







8

4





9

1

ул. Ниязгана

ул. Шукшова

ул. Мелани Мусленча

ул. Керченских Императоров

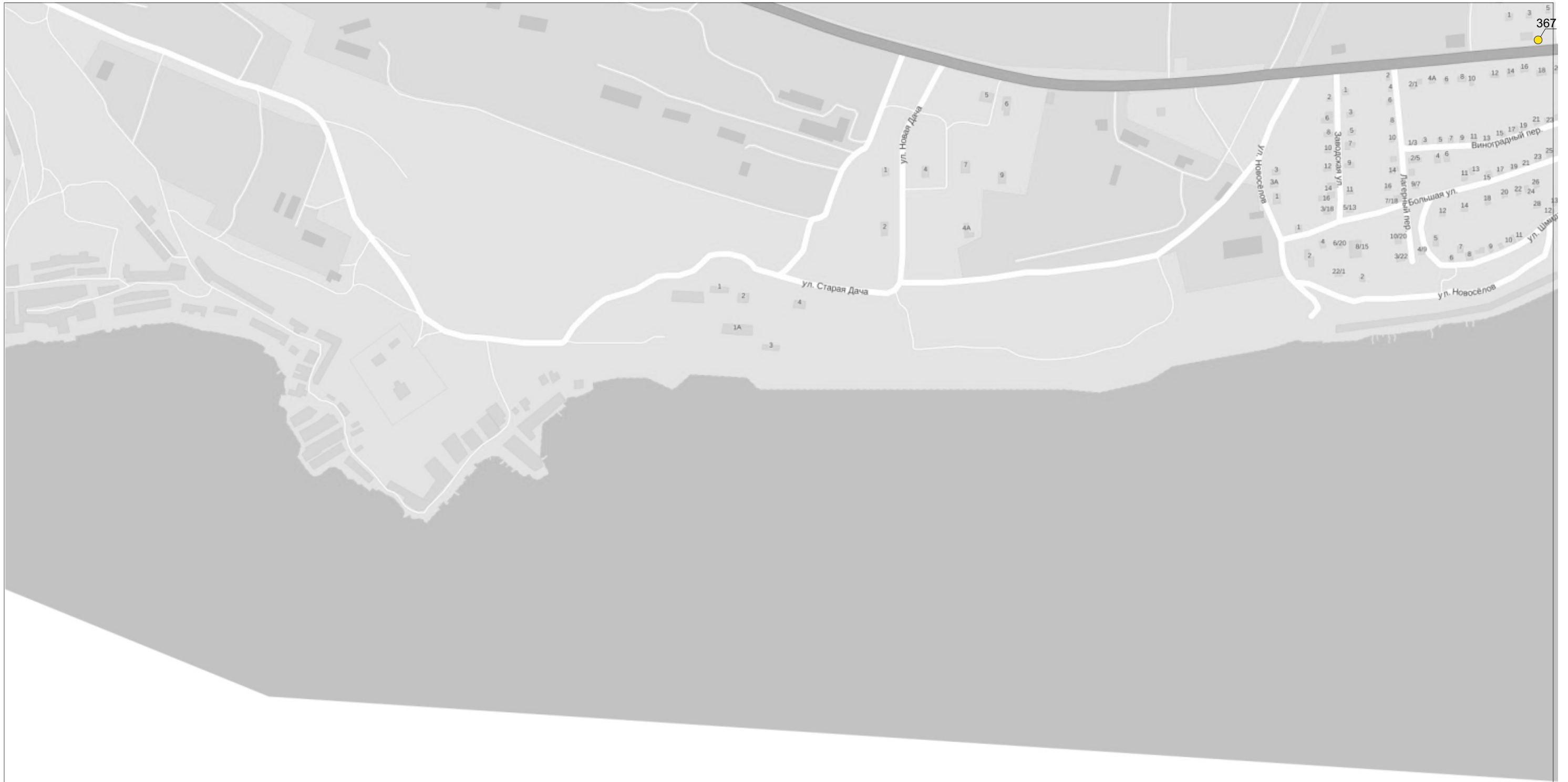
12

12A

5

3

2



367








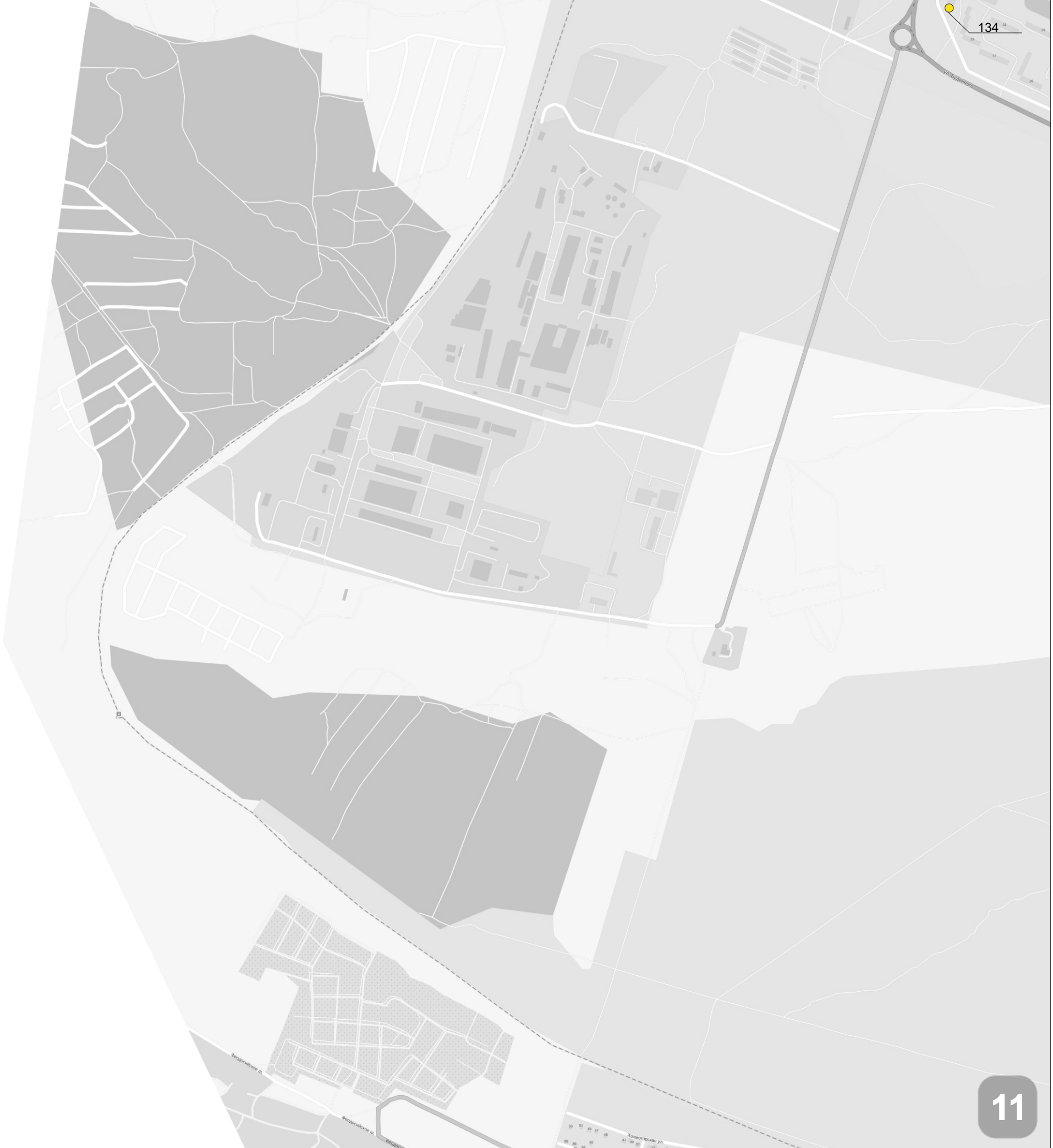




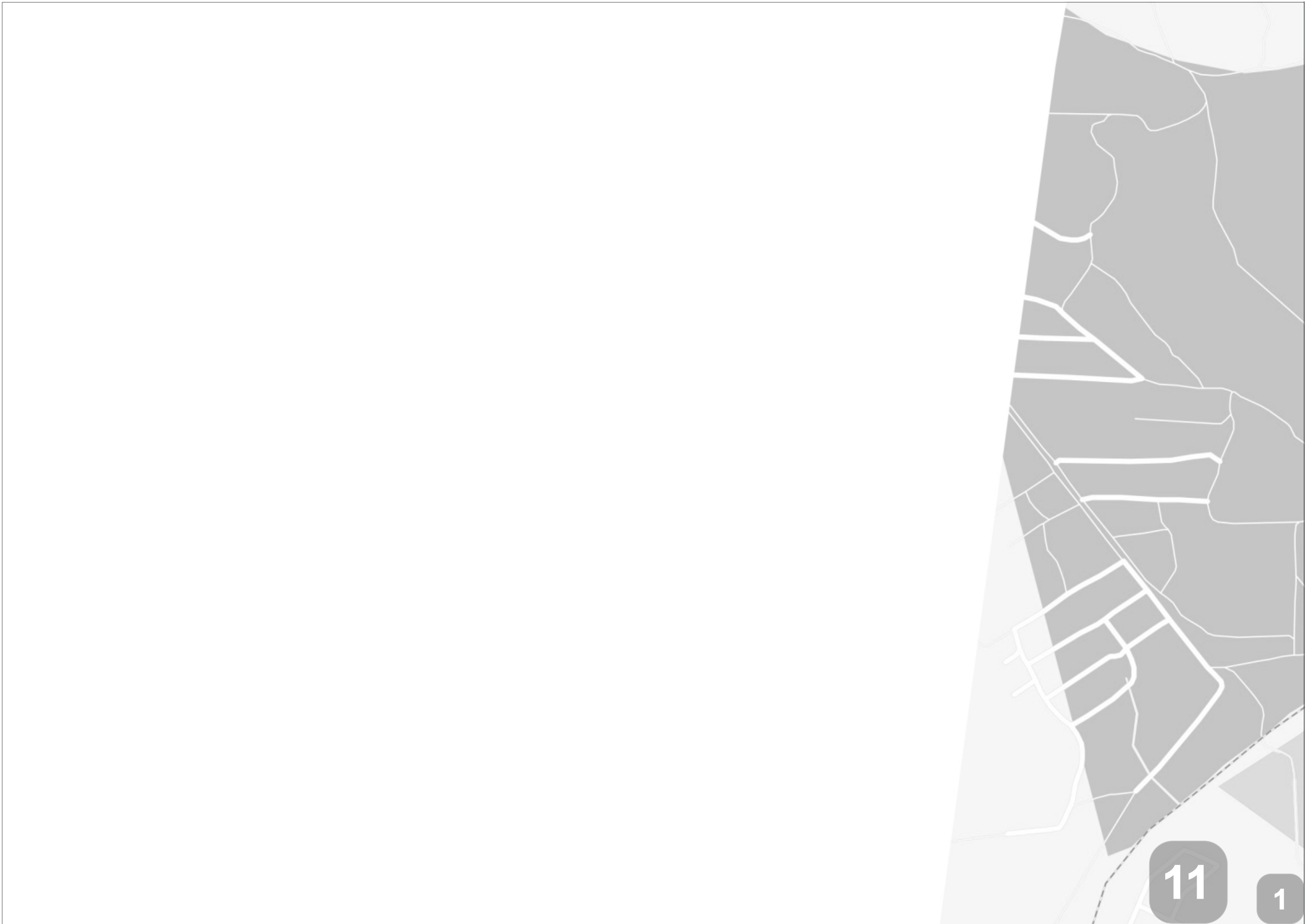








134





11

2

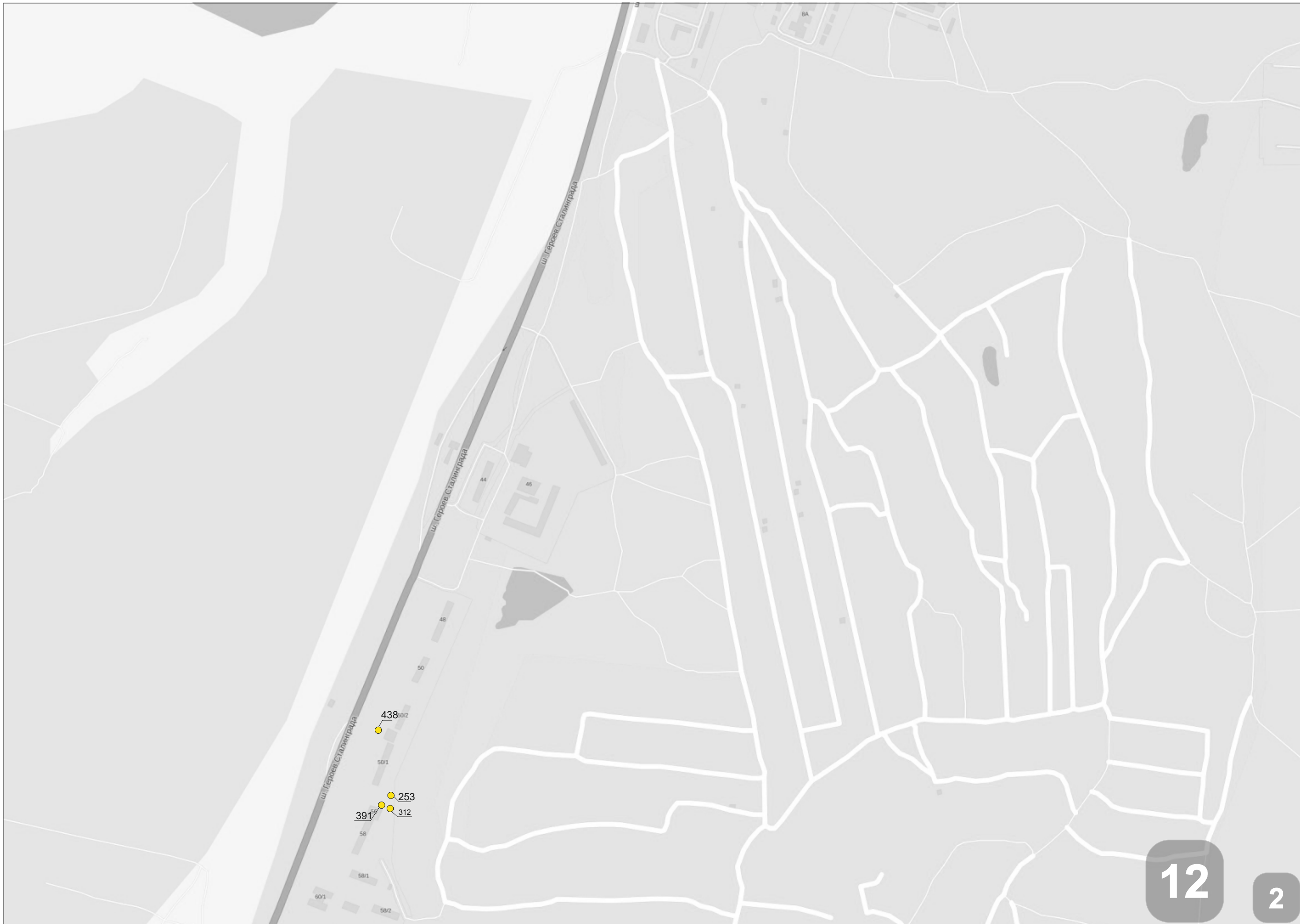




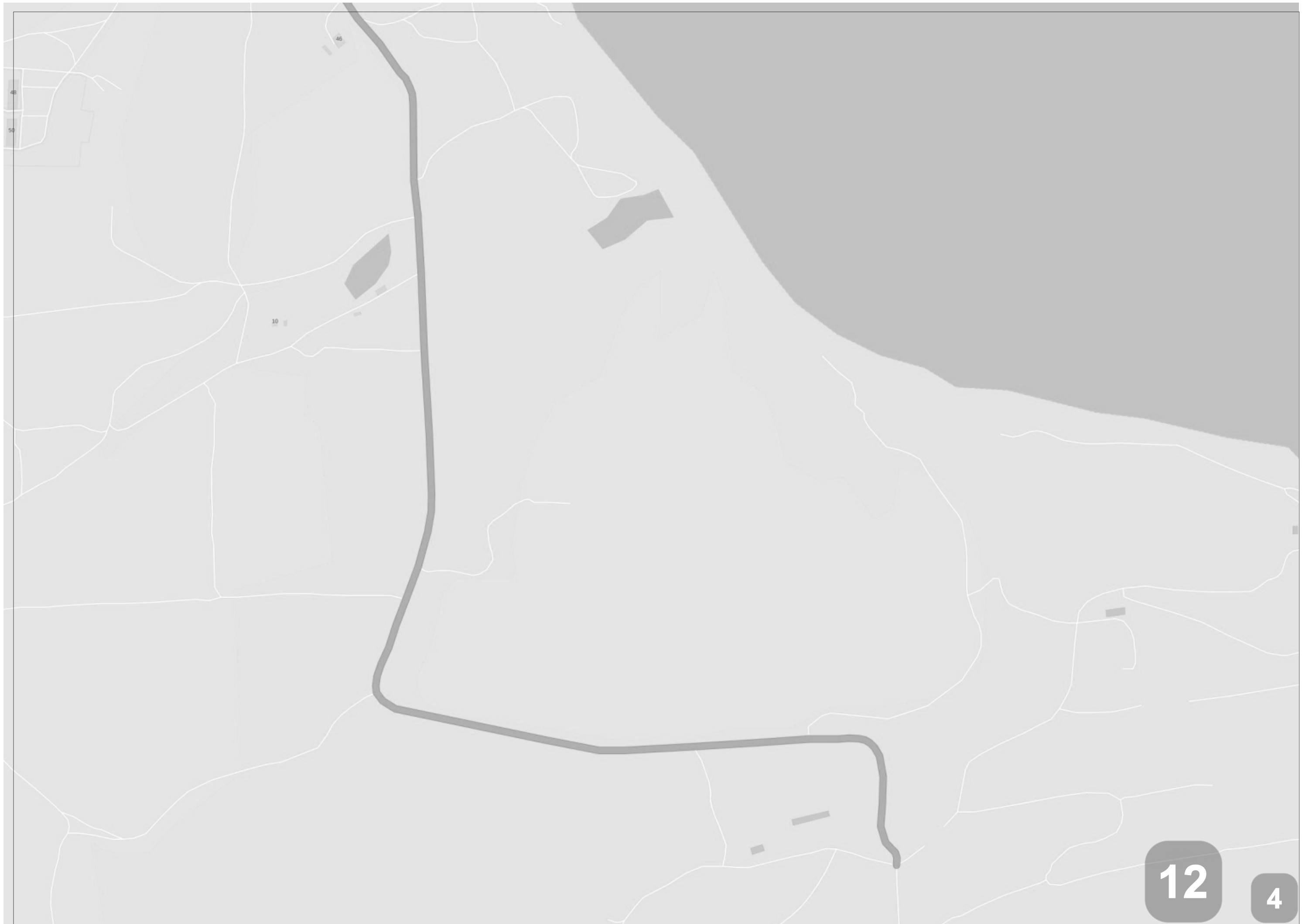












12

4



13

1





13

2
























15

2





15

4





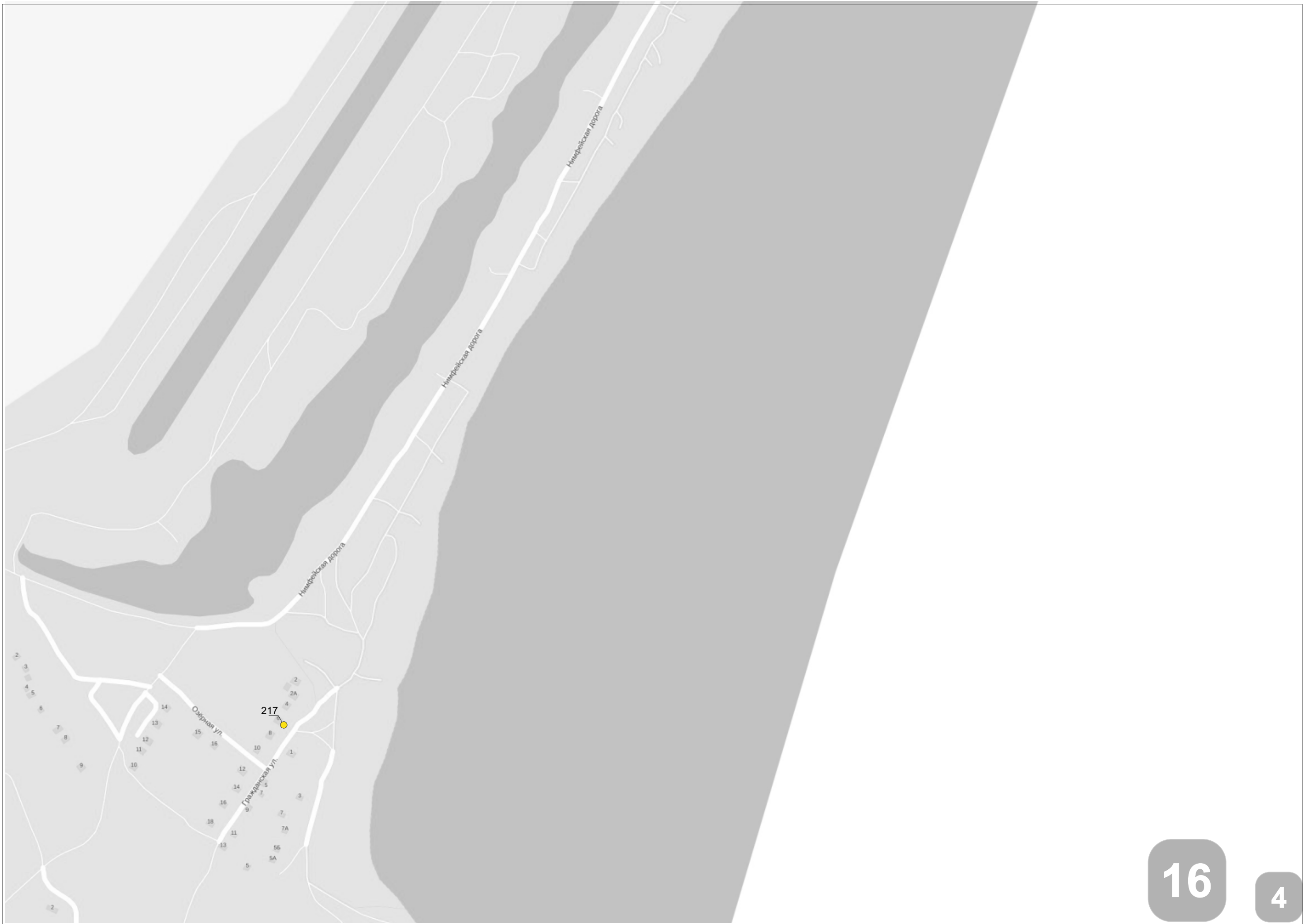


16

2











Рубежная ул.

Рубежная ул.

ул. Галицын

192

ул. Галицын  
пер. Генерала Косоногова

287

ул. Генерала Косоногова

17

1



