

«Согласовано»

Министерство внутренней политики,
информации и связи Республики Крым
*ЗАМЕСТИТЕЛЬ ПРЕДСЕДАТЕЛЯ СОВЕТА МИНИСТРОВ
РЕСПУБЛИКИ КРЫМ - МИНИСТР*

(должность уполномоченного лица)

Д. А. Полонский
(подпись, фамилия и инициалы)

«29» ИЮНЯ 2017 г.

«Утверждено»

Решением _____

от _____ № _____



Администрация города Керчи Республики Крым

СХЕМА

РАЗМЕЩЕНИЯ РЕКЛАМНЫХ КОНСТРУКЦИЙ НА ЗЕМЕЛЬНЫХ УЧАСТКАХ НЕЗАВИСИМО ОТ ФОРМ СОБСТВЕННОСТИ
МУНИЦИПАЛЬНОГО ОБРАЗОВАНИЯ ГОРОДСКОЙ ОКРУГ КЕРЧЬ РЕСПУБЛИКИ КРЫМ

Лист согласования

Схемы размещения рекламных конструкций

Согласовано"
Зам. нач. УГА: П. Шараф А.В.
"25" января 2017 г.

Согласовано"
нач. упр-я МКХ
Спорыходов К.Р.
"25" января 2017 г.

Согласовано" Начальник ПТО Ф.ГУП РК
Криштолюк Ю.И. в г. Керчь
" " " 2017 г.

Согласовано"
1. Создать охранные зоны объектов энергоснабжения, обеспечить их целостность и работоспособность.
2. В охранной зоне объектов энергоснабжения запрещено производить скрытые земляные работы с применением землеройной и долбежной техники.
3. Перед началом производства земляных работ вызвать представителя РЭС, тел. 4-18-83
"25" января 2017 г. Гл. инженер Керченского РЭС ГАЙДУК В.А.

Согласовано"
гл. инженер Керч. филиала
ГУП РК "Возв. Керчь" Дудюк Д.И.
"25" января 2017 г.

Согласовано"
гл. инженер см.п. "Гор. в. Керчь"
Гришин А.А.
"25" января 2017 г.

Согласовано"
КЕРЧЕНСКОЕ УПРАВЛЕНИЕ
ПО ЭКСПЛУАТАЦИИ
ГАЗОВОГО ХОЗЯЙСТВА
ГУП РК «КРЫМГАЗСЕТИ»
ПРОЕКТ СОГЛАСОВАН
" " " 2017 г.
25 января 2017 г. 8:30:50

Согласовано"
Главный инженер Филиала АО "Крым
ПЭУ" Камни-Буруна
"25" января 2017 г.

Согласовано"
ГУП РК "Криштолюк" 15 ТУ-4
гл. инженер Виталий С.В.
"26" января 2017 г.

Содержание.

Наименование	страница
Лист согласований	2
Содержание, общие данные	3
Ситуационный план размещения шоссе Героев Эльтигена	4
Схема размещения рекламных конструкций на земельных участках независимо от форм собственности муниципального образования городской округ Керчь Республики Крым г. Керчь, шоссе Героев Эльтигена	5-8
Фотоматериалы	9-13
Адресная программа	14

Общие данные

Схема размещения рекламных конструкций на земельных участках независимо от форм собственности муниципального образования городской округ Керчь Республики Крым (далее - Схема) выполнена с целью реализации Федерального закона от 13.03.2006 № 38-ФЗ «О рекламе», в соответствии с Федеральным законом от 06.10.2003 № 131 -ФЗ «Об общих принципах организации местного самоуправления в Российской Федерации».

Схема является документом, определяющим размещение рекламных конструкций, установка и эксплуатация которых допускается в данных местах. Она устанавливает необходимые требования по обеспечению благоприятной визуально-рекламной среды для граждан, при размещении, эксплуатации и демонтаже рекламных конструкций на территории муниципального образования, определяет соответствие размещения наружной рекламы архитектурному облику сложившейся застройки.

Схема содержит информацию о размещении конструкций с указанием их типов, видов, площади информационных полей и технических характеристик.

Работы выполнялись с учётом и в соответствии с требованиями:

- Постановления о распространении рекламной информации, размещении средств наружной рекламы и информации на территории городского округа Керчь Республики Крым, утвержденное решением 13 сессии Керченского городского совета Республики Крым 1 созыва от 29.12.2014. № 183-1/14;

- Границ рекламного зонирования территории муниципального образования городской округ Керчь Республики Крым, утвержденные решением 19 сессии Керченского городского совета Республики Крым 1 созыва от 23.04.2015 № 361-1/15;

- Постановления Совета министров Республики Крым от 10.06.2014 года № 121;

- Постановления Совета министров Республики Крым от 21.10.2014 года № 405;

- Постановления Совета министров Республики Крым от 14.04.2015 года № 201;

- Сборника типовых конструкций для размещения наружной рекламы и информации на территории Республики Крым (приложение 2 к постановлению Совета министров Республики Крым от 21 октября 2015 года № 636);

- ГОСТ Р 52044-2003 «Наружная реклама на автомобильных дорогах и территориях городских и сельских поселений. Общие технические требования к средствам наружной рекламы. Правила размещения», принят постановлением Госстандарта РФ от 22.04.2003г. №124-ст (с изменениями и дополнениями).

Монтаж конкретной рекламной конструкции осуществляется с привлечением представителей служб и предприятий, эксплуатирующих соответствующие подземные и надземные инженерные коммуникации. В случае необходимости уточняется местоположение рекламной конструкции с учётом охранных зон или принимается решение об отмене её размещения при невозможности обеспечения соблюдения нормативных требований.

Сфера применения Схемы:

- регулирует отношения, возникающие при распространении наружной рекламы с использованием щитов, стендов, электронных табло и иных технических средств стабильного территориального размещения (далее - рекламные конструкции), эксплуатации, техническом обслуживании, модернизации и оценке соответствия размещения рекламных конструкций;

- распространяется на рекламные конструкции, являющиеся рекламными конструкциями стабильного территориального размещения;

- устанавливает обязательные для применения и исполнения требования к объектам и субъектам визуально-рекламного регулирования, указанным в настоящей Схеме;

- содержащиеся в настоящей Схеме обязательные требования к объектам и субъектам визуально-рекламного регулирования являются исчерпывающими, имеют прямое действие на всей территории города и могут быть изменены только путем внесения изменений и дополнений в настоящую Схему.

На схеме представлены места установки рекламных конструкций с указанием типа и вида рекламной конструкции, присвоен адрес. Перечень адресов установки рекламных конструкций с указанием адресной, технической и имущественной характеристики см. раздел «Адресная программа».

При определении типа рекламных конструкций были учтены требования рекламного зонирования на территории муниципального образования городской округ Керчь Республики Крым.

Схемой предусмотрено размещение рекламных конструкций по шоссе Героев Эльтигена (третья рекламная зона).

Определены типы рекламных конструкций:

- щитовая большого формата, тип 1, внешние габариты рекламной плоскости 3,4 м x 6,4 м, односторонняя, общая площадь информационного поля, 18,0 м².

- щитовая большого формата, тип 1, внешние габариты рекламной плоскости 3,4 м x 6,4 м, двухсторонняя, общая площадь информационного поля, 36,0 м².

Схема является открытой и общедоступной, после утверждения подлежит обязательному официальному опубликованию, а также размещению на официальном сайте администрации города Керчи Республики Крым в сети Интернет.



Проект организации дорожного движения по шоссе Героев Эльтигена утвержден начальником управления жилищно-коммунального хозяйства администрации города Керчи Республики Крым 20 декабря 2015 года.

Муниципальное образование городской округ Керчь Республики Крым

Ситуационный план размещения шоссе Героев Эльтигена М 1: 300 000




УСЛОВНЫЕ ОБОЗНАЧЕНИЯ

-  - шоссе Героев Эльтигена
-  0 км - нулевой километраж шоссе Героев Эльтигена

**Схема размещения рекламных конструкций на земельных участках независимо от форм собственности
муниципального образования городской округ Керчь Республики Крым,
г. Керчь, шоссе Героев Эльтигена**

М 1: 1000



УСЛОВНЫЕ ОБОЗНАЧЕНИЯ



- рекламная конструкция: щитовая большого формата, **тип 1**
внешние габариты рекламной плоскости 3,4 м х 6,4 м, двухсторонняя,
общая площадь информационного поля, 36,0 м²



- номер места установки и эксплуатации рекламных конструкций



- зона возможного размещения рекламных конструкций



- км шоссе Героев Эльтигена


СХЕМА РАЗМЕЩЕНИЯ ЛИСТОВ

Лист	Лист	Лист	Лист
1.1	1.2	1.3	1.4

Лист	стр.
1.1	5

**Схема размещения рекламных конструкций на земельных участках независимо от форм собственности
муниципального образования городской округ Керчь Республики Крым,
г. Керчь, шоссе Героев Эльтигена**

М 1: 1000



УСЛОВНЫЕ ОБОЗНАЧЕНИЯ





-  - рекламная конструкция: щитовая большого формата, **тип 1**
внешние габариты рекламной плоскости 3,4 м х 6,4 м, двухсторонняя,
общая площадь информационного поля, 36,0 м²
-  - номер места установки и эксплуатации рекламных конструкций
-  - зона возможного размещения рекламных конструкций
-  - км шоссе Героев Эльтигена

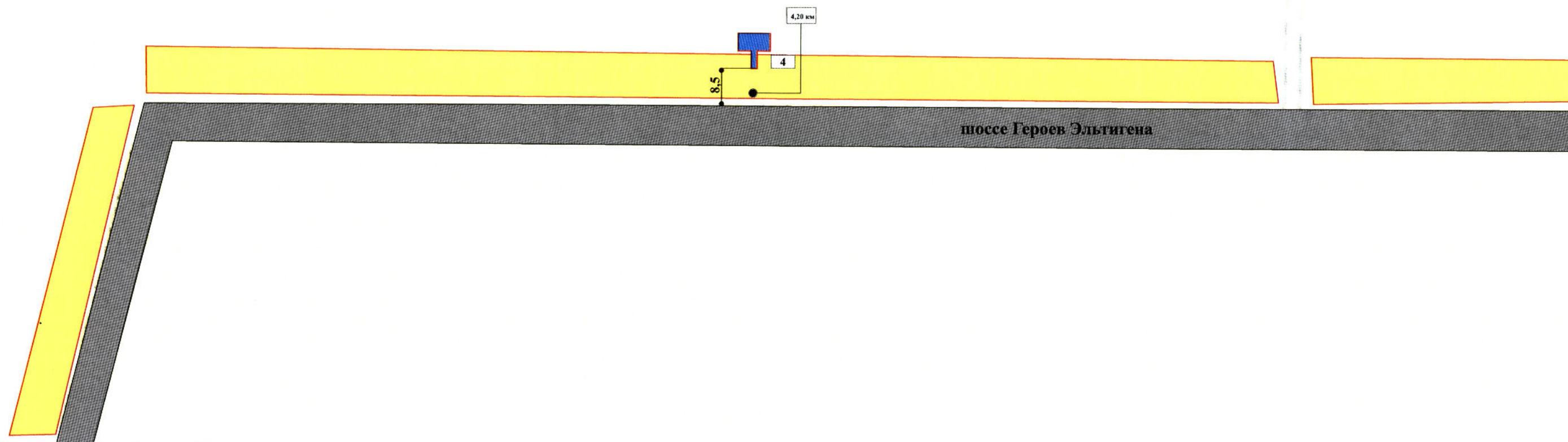
СХЕМА РАЗМЕЩЕНИЯ ЛИСТОВ

Лист	Лист	Лист	Лист
1.1	1.2	1.3	1.4

Лист	стр.
1.2	6

**Схема размещения рекламных конструкций на земельных участках независимо от форм собственности
муниципального образования городской округ Керчь Республики Крым,
г. Керчь, шоссе Героев Эльтигена**

М 1: 1000



УСЛОВНЫЕ ОБОЗНАЧЕНИЯ






-  - зона возможного размещения рекламных конструкций
-  - номер места установки и эксплуатации рекламных конструкций
-  - рекламная конструкция: щитовая большого формата, **тип 1**
внешние габариты рекламной плоскости 3,4 м x 6,4 м, двухсторонняя,
общая площадь информационного поля, 36,0 м²
-  - км шоссе Героев Эльтигена

СХЕМА РАЗМЕЩЕНИЯ ЛИСТОВ

Лист	Лист	Лист	Лист
1.1	1.2	1.3	1.4

Лист	стр.
1.3	7

**Схема размещения рекламных конструкций на земельных участках независимо от форм собственности
муниципального образования городской округ Керчь Республики Крым,
г. Керчь, шоссе Героев Эльтигена**



УСЛОВНЫЕ ОБОЗНАЧЕНИЯ






-  - зона возможного размещения рекламных конструкций
-  - дорожный знак
-  - остановка общественного транспорта
-  - рекламная конструкция: щитовая большого формата, тип 1
внешние габариты рекламной плоскости 3,4 м х 6,4 м, односторонняя,
общая площадь информационного поля, 18,0 м²
-  - км шоссе Героев Эльтигена

СХЕМА РАЗМЕЩЕНИЯ ЛИСТОВ

Лист	Лист	Лист	Лист
1.1	1.2	1.3	1.4

Лист	стр.
1.4	8

Фотоматериалы

№ 1*

Адрес: г. Керчь, 3 км 250 м шоссе Героев Эльтигена
(адрес установки и эксплуатации рекламной конструкции)

Сторона А



Сторона Б



* Номер места установки и эксплуатации рекламной конструкции, соответствующий сквозному номеру рекламной конструкции в картографических материалах и адресной программе

Фотоматериалы

№ 2*

Адрес: г. Керчь, 3 км 300 м шоссе Героев Эльтигена
(адрес установки и эксплуатации рекламной конструкции)

Сторона А



Сторона Б



* Номер места установки и эксплуатации рекламной конструкции, соответствующий сквозному номеру рекламной конструкции в картографических материалах и адресной программе

Фотоматериалы

№ 3*

Адрес: г. Керчь, 3 км 850 м шоссе Героев Эльтигена
(адрес установки и эксплуатации рекламной конструкции)

Сторона А



Сторона Б



* Номер места установки и эксплуатации рекламной конструкции, соответствующий сквозному номеру рекламной конструкции в картографических материалах и адресной программе

Фотоматериалы

№ 4 *

Адрес: г. Керчь, 4 км 200 м шоссе Героев Эльтигена
(адрес установки и эксплуатации рекламной конструкции)

Сторона А



Сторона Б



* Номер места установки и эксплуатации рекламной конструкции, соответствующий сквозному номеру рекламной конструкции в картографических материалах и адресной программе

Фотоматериалы

№ 5 *

Адрес: г. Керчь, 5 км 230 м шоссе Героев Эльтигена
(адрес установки и эксплуатации рекламной конструкции)

Сторона А



Сторона Б



* Номер места установки и эксплуатации рекламной конструкции, соответствующий сквозному номеру рекламной конструкции в картографических материалах и адресной программе

Адресная программа установки и эксплуатации рекламных конструкций

№ п/п	Адрес установки и эксплуатации РК*	№ РК в картографических и фотоматериалах	Вид ¹ РК	Тип ² РК	Внешние габариты рекламной плоскости РК	Количество сторон РК	Общая площадь информационного поля РК, кв. м	Собственник или законный владелец имущества, к которому присоединяется РК	Примечание
1.	г. Керчь, 3 км 250 м шоссе Героев Эльтигена	№1	отдельно стоящая рекламная конструкция	Щитовая конструкция большого формата, (тип 1) с обрешеткой и внешней подсветкой	3,4м x 6,4м	2	36	муниципальное образование городской округ Керчь	
2.	г. Керчь, 3 км 300 м шоссе Героев Эльтигена	№2	отдельно стоящая рекламная конструкция	Щитовая конструкция большого формата, (тип 1) с обрешеткой и внешней подсветкой	3,4м x 6,4м	2	36	муниципальное образование городской округ Керчь	
3.	г. Керчь, 3 км 850 м шоссе Героев Эльтигена	№3	отдельно стоящая рекламная конструкция	Щитовая конструкция большого формата, (тип 1) с обрешеткой и внешней подсветкой	3,4м x 6,4м	2	36	муниципальное образование городской округ Керчь	
4.	г. Керчь, 4 км 200 м шоссе Героев Эльтигена	№4	отдельно стоящая рекламная конструкция	Щитовая конструкция большого формата, (тип 1) с обрешеткой и внешней подсветкой	3,4м x 6,4м	2	36	муниципальное образование городской округ Керчь	
5.	г. Керчь, 5 км 230 м шоссе Героев Эльтигена	№5	отдельно стоящая рекламная конструкция	Щитовая конструкция большого формата, (тип 1) с обрешеткой и внешней подсветкой	3,4м x 6,4м	1	18	муниципальное образование городской округ Керчь	
* РК - рекламная конструкция									
¹ – виды стационарных РК: 1) отдельно стоящие рекламные конструкции; 2) рекламные конструкции, размещаемые на зданиях и сооружениях.									
² – типы РК: наименования конструкций и их технические характеристики (наличие и вид подсветки, технологии автоматической смены изображений и т.п.) должны соответствовать Сборнику типовых конструкций для размещения наружной рекламы и информации на территории Республики Крым, утвержденному постановлением Совета министров Республики Крым от 21.10.2014 № 405 «О некоторых вопросах распространения наружной рекламы, установки и эксплуатации объектов наружной рекламы и информации в Республике Крым».									
стр.									
14									