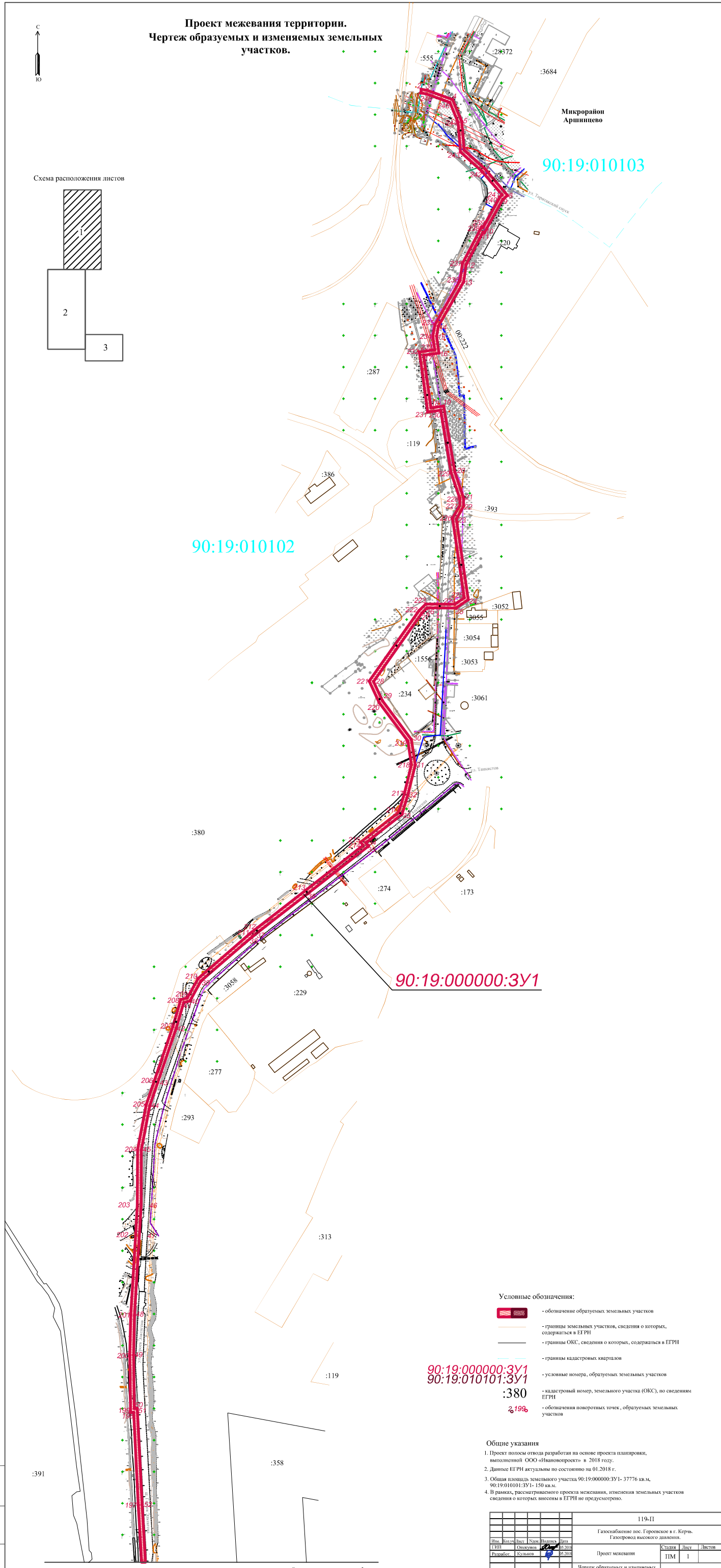
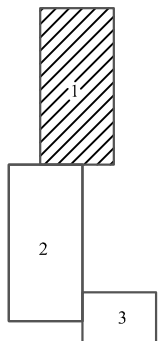


Проект межевания территории.
Чертеж образуемых и изменяемых земельных участков.



Схема расположения листов



Условные обозначения:

- обозначение образуемых земельных участков
- границы земельных участков, сведения о которых, содержатся в ЕГРН
- границы ОКС, сведения о которых, содержатся в ЕГРН
- границы кадастровых кварталов
- условные номера, образуемых земельных участков
- кадастровый номер, земельного участка (ОКС), по сведениям ЕГРН
- обозначения поворотных точек, образуемых земельных участков

Общие указания

1. Проект выполнен отвода разработан на основе проекта планировки, выполненной ООО «Ивановпроект» в 2018 году.
2. Данные ЕГРН актуальны по состоянию на 01.2018 г.
3. Общая площадь земельного участка 90:19:000000:3У1- 37776 кв.м, 90:19:010101:3У1- 150 кв.м.
4. В рамках, рассматриваемого проекта межевания, изменения земельных участков сведения о которых внесены в ЕГРН не предусмотрено.

		119-П	
		Газоснабжение пос. Горюховское в г. Коры. Газопровод высокого давления.	
Изм.	Дата	Исполн.	Дата
1	02.2018	С.Кузнецов	02.2018
Разработ.	Кузнецов	02.2018	
		Страница	Лист
		1	1
		ООО «Ивановпроект»	

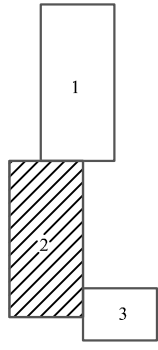
Ивановпроект

Линия совмещения с листом 2

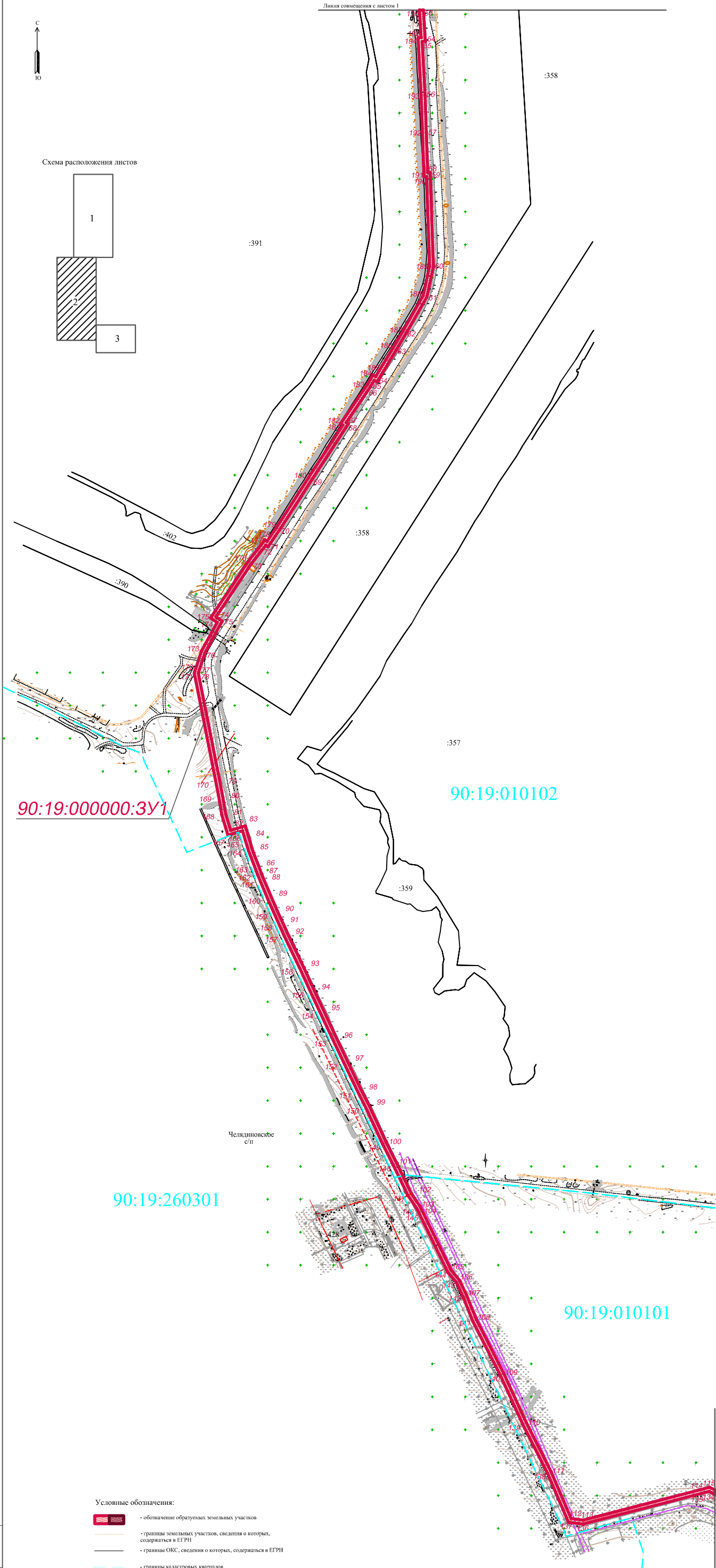
Формат А3х3



Схема расположения листов



Линия совмещения с листом 1



90:19:000000:3У1

90:19:010102

90:19:260301

90:19:010101

Условные обозначения:

- обозначение образуемых земельных участков
- границы земельных участков, сведения о которых, содержатся в ЕГРН
- границы ОКС, сведения о которых, содержатся в ЕГРН
- границы кадастровых кварталов
- условные номера, образуемых земельных участков
- кадастровый номер, земельного участка (ОКС), по сведениям ЕГРН
- обозначения поворотных точек, образуемых земельных участков

90:19:000000:3У1
90:19:010101:3У1

:380

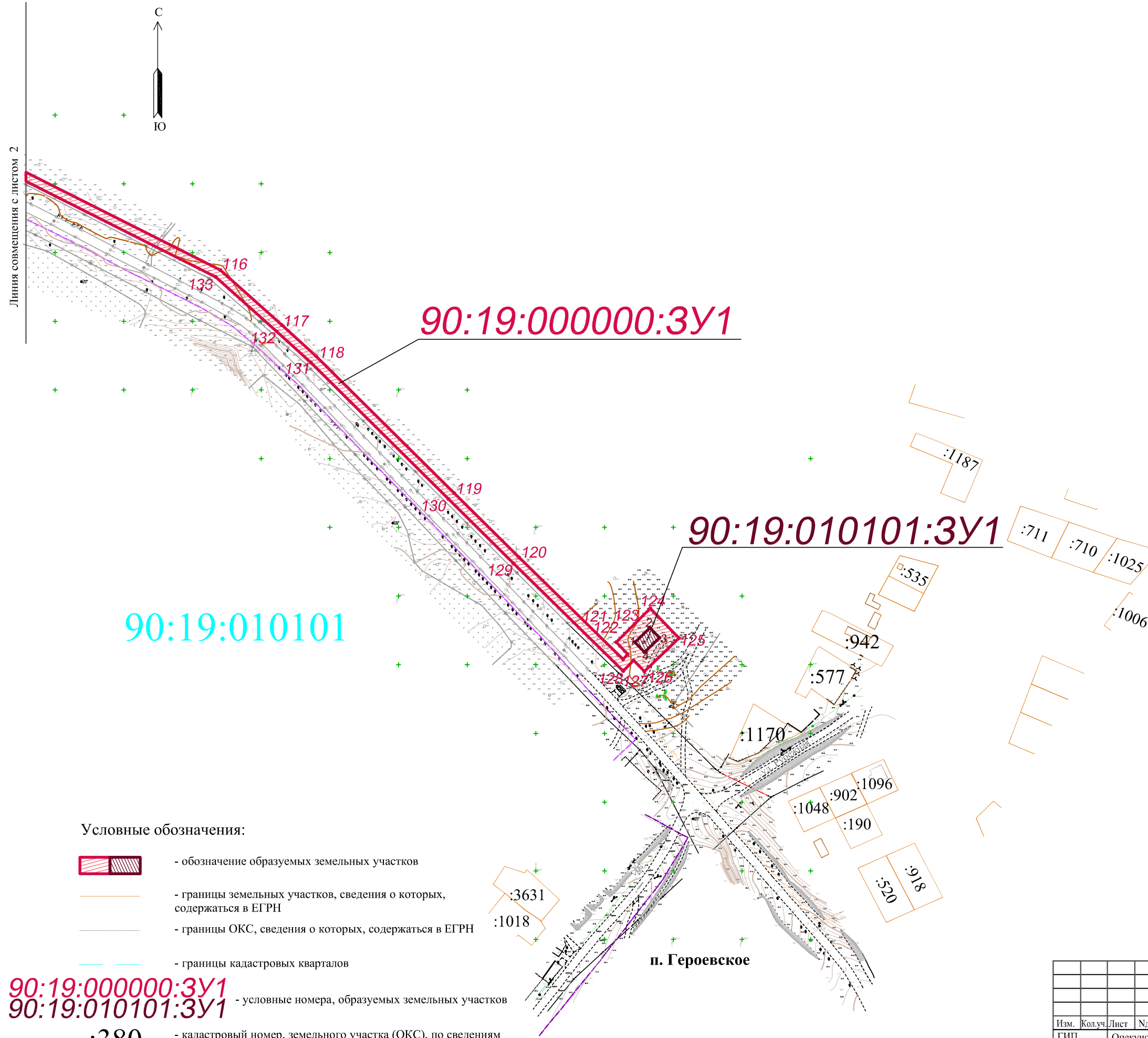
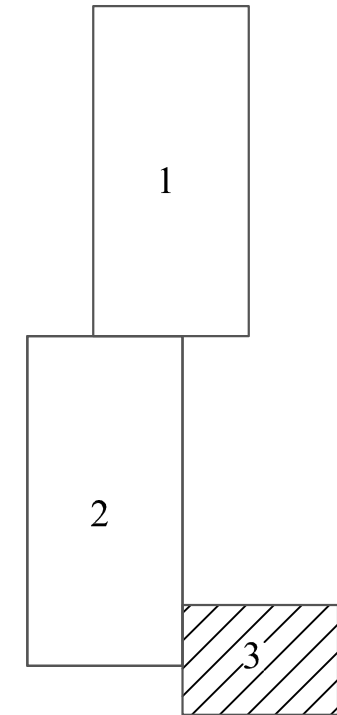
2,19%

Линия совмещения с листом 3





119-П			
Газоснабжение пос. Горюховское в г. Корья. Газопровод высокого давления.			
Имя	Возраст	Стаж	Подпись
П.И.И.	Образование	Дата	Подпись
Разработчик	Кулаков	10.2018	
Проект межевания			Страница 2
Чертеж образуемых и изменяемых земельных участков			Листов 2
М 1:2000			ООО "Ивановопроект"

Формат А3х7

Схема расположения листов



Условные обозначения:

-  - обозначение образуемых земельных участков
-  - границы земельных участков, сведения о которых, содержатся в ЕГРН
-  - границы ОКС, сведения о которых, содержатся в ЕГРН
-  - границы кадастровых кварталов
- 90:19:000000:3У1
90:19:010101:3У1 - условные номера, образуемых земельных участков
- :380 - кадастровый номер, земельного участка (ОКС), по сведениям ЕГРН
- 2,199. - обозначения поворотных точек, образуемых земельных участков

						119-П			
						Газоснабжение пос. Героевское в г. Керчь. Газопровод высокого давления.			
Изм.	Кол.уч.	Лист	№ док.	Подпись	Дата	Проект межевания	Стадия	Лист	Листов
ГИП			Опекунов		05.2018		ПМ	3	
Разработ.			Кульков		05.2018	Чертеж образуемых и изменяемых земельных участков М 1:2000	ООО "Ивановпроект"		

Имя N подл
Подпись и дата
Взамен п/лв N