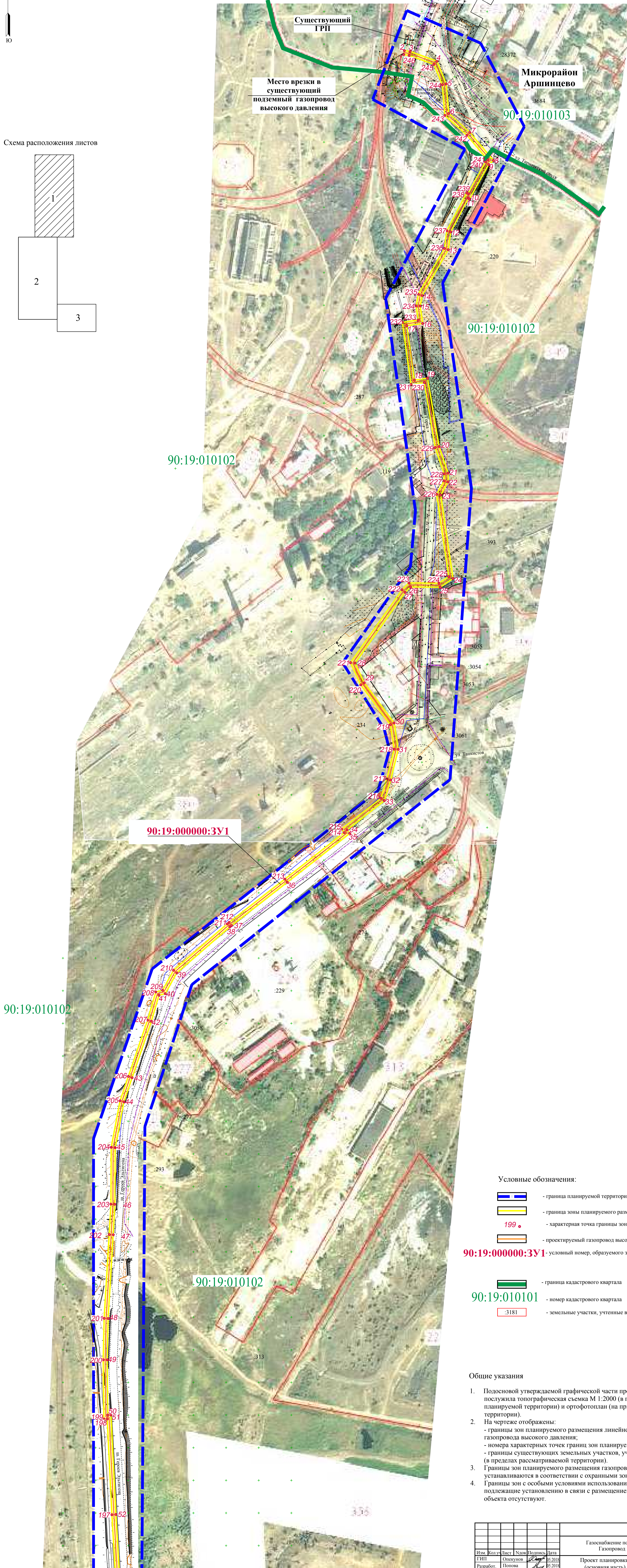
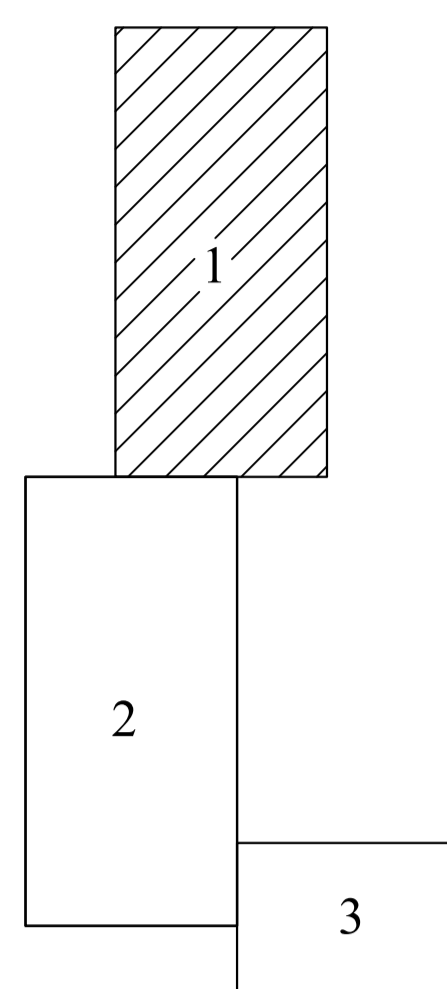


Чертеж границ зон планируемого размещения
линейного объекта. М 1:2000



Схема расположения листов



Условные обозначения:

- граница планируемой территории
- граница зоны планируемого размещения газопровода
- характерная точка границы зоны
- проектируемый газопровод высокого давления
- 90:19:000000:3У1** - условный номер, образуемого земельного участка
- граница кадастрового квартала
- 90:19:010101** - номер кадастрового квартала
- земельные участки, учтенные в ГКН

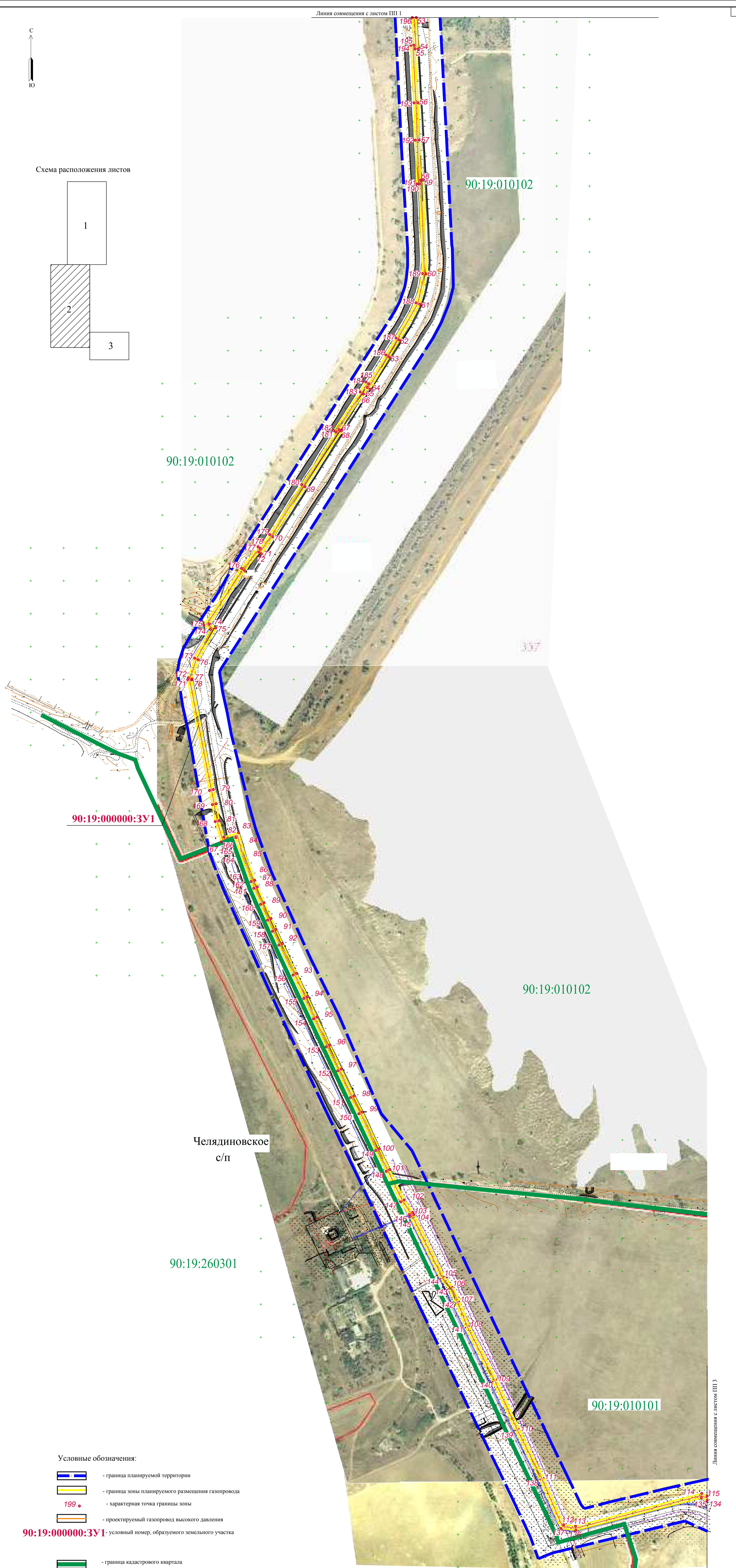
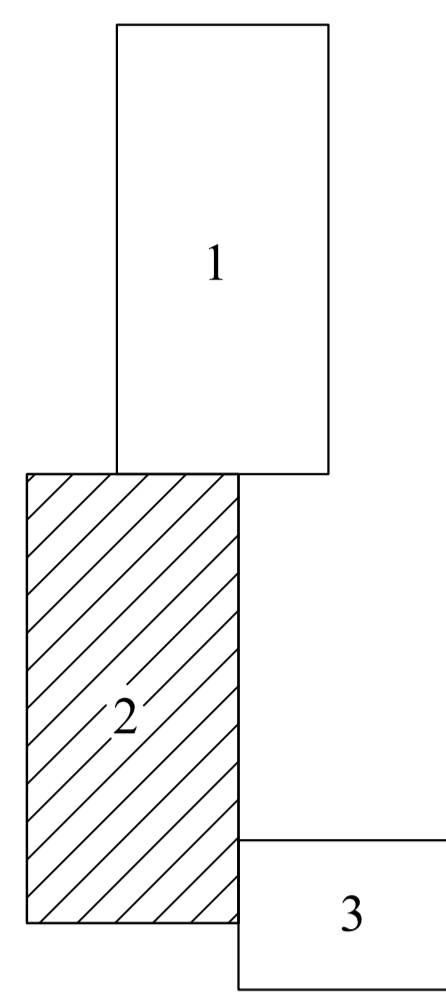
Общие указания

1. Подосновой утверждаемой графической части проекта планировки послужила топографическая съемка М 1:2000 (в пределах планируемой территории) и ортофотоплан (на прилегающей территории).
2. На чертеже отображены:
 - границы зон планируемого размещения линейного объекта - газопровода высокого давления;
 - номера характерных точек границ зон планируемого газопровода;
 - границы существующих земельных участков, учтенных в ЕГРН (в пределах рассматриваемой территории).
3. Границы зон планируемого размещения газопровода устанавливаются в соответствии с охраняемыми зонами газопровода.
4. Границы зон с особыми условиями использования территорий, подлежащие установлению в связи с размещением линейного объекта отсутствуют.






119-П					
Газоснабжение пос. Героевское в г. Керчь. Газопровод высокого давления.					
Изм.	Кол.	Лист	Наим.	Внес.	Дата
ГРП	Олегов	22	05.2018		
Разработ.	Пелева	05.2018			
Разработ.	Михайлова	05.2018			
Проект планировки (основная часть)				Страна	Лист
				ПП	1 3
Чертеж границ зон планируемого размещения линейного объекта (начало)				ООО "Изданопроект"	
М 1:2000					





Схема расположения листов



Условные обозначения:

-  - граница планируемой территории
-  - граница зоны планируемого размещения газопровода
-  199 - характеристическая точка границы зоны
-  - проектируемый газопровод высокого давления
-  90:19:000000:3У1 - условный номер образуемого земельного участка

-  - граница кадастрового квартала
-  90:19:010101 - номер кадастрового квартала

Основные примечания приведены на л.1.

Линия совмещения с листом ПП 3

119-П					
Газоснабжение пос. Героевское в г. Керчь. Газопровод высокого давления.					
Изм.	Кол-во	Лист	Наим.	Возм.	Дата
1	1	1	Олежков	2018	05.2018
2	1	1	Павлова	2018	05.2018
3	1	1	Михайлова	2018	05.2018
Проект планировки (основная часть)				Статус	Лист
Чертеж границ зон планируемого размещения линейного объекта (продолж.)				ПП	2
М 1:2000				ООО "Иванопроект"	

Линия совмещения с листом ПП 2

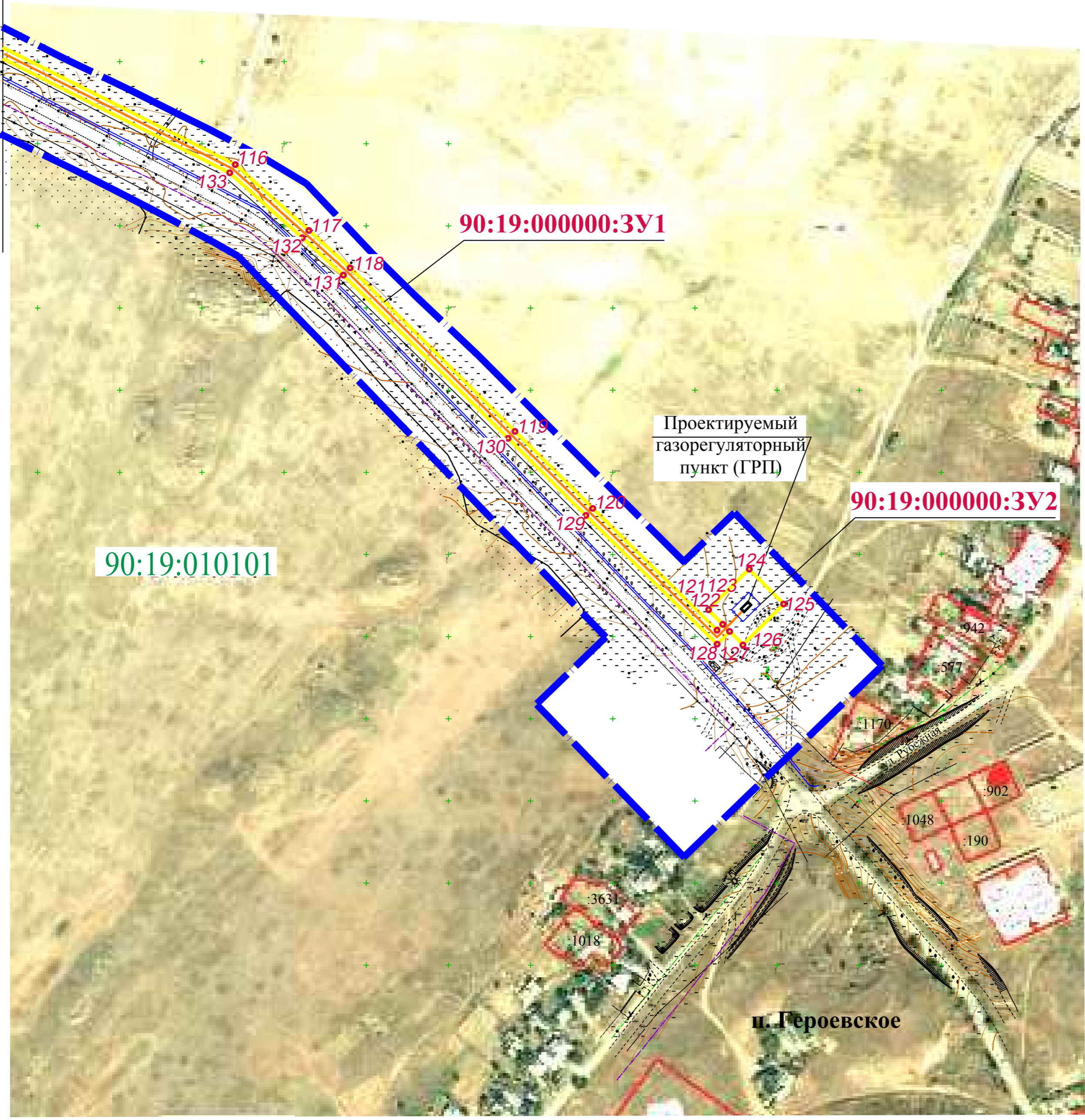
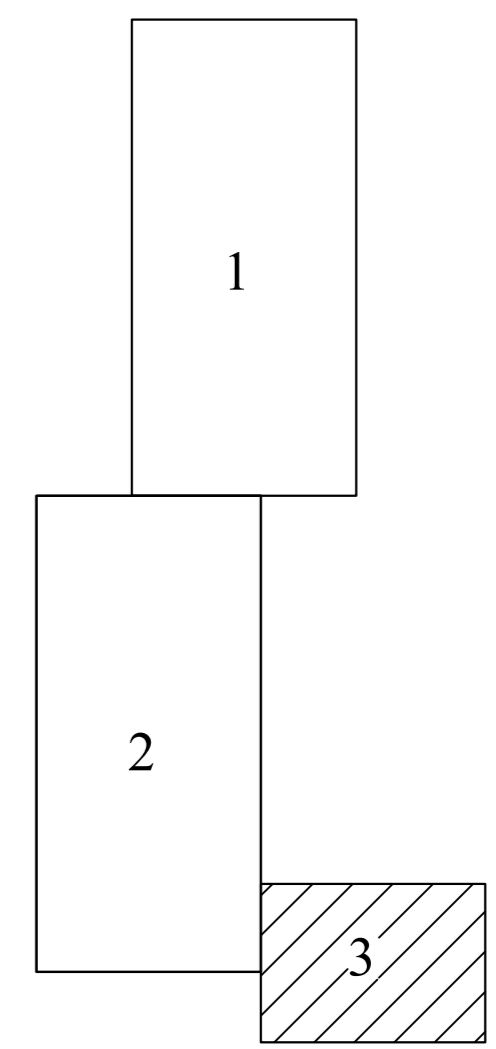


Схема расположения листов



Условные обозначения:

- граница планируемой территории
- граница зоны планируемого размещения газопровода
- характерная точка границы зоны
- проектируемый газопровод высокого давления
- 90:19:000000:3У1** - условный номер, образуемого земельного участка
- 90:19:010101** - номер кадастрового квартала
- земельные участки, учтенные в ГКН

Основные примечания приведены на л. 1.

						119-П			
						Газоснабжение пос. Героевское в г. Керчь. Газопровод высокого давления.			
Изм.	Кол.уч.	Лист	Ндок	Подпись	Дата	Проект планировки. (основная часть)	Стадия	Лист	Листов
							ПП	3	3
Разработ.		Опекунов		<i>[Signature]</i>	05.2018				
Разработ.		Попова		<i>[Signature]</i>	05.2018				
Разработ.		Михайлова		<i>[Signature]</i>	05.2018				
						Чертеж границ зон планируемого размещения линейного объекта (оконч.). М 1:2000		ООО "Ивановпроект"	

Имя N подл. Подпись и дата. Взам. инв. N