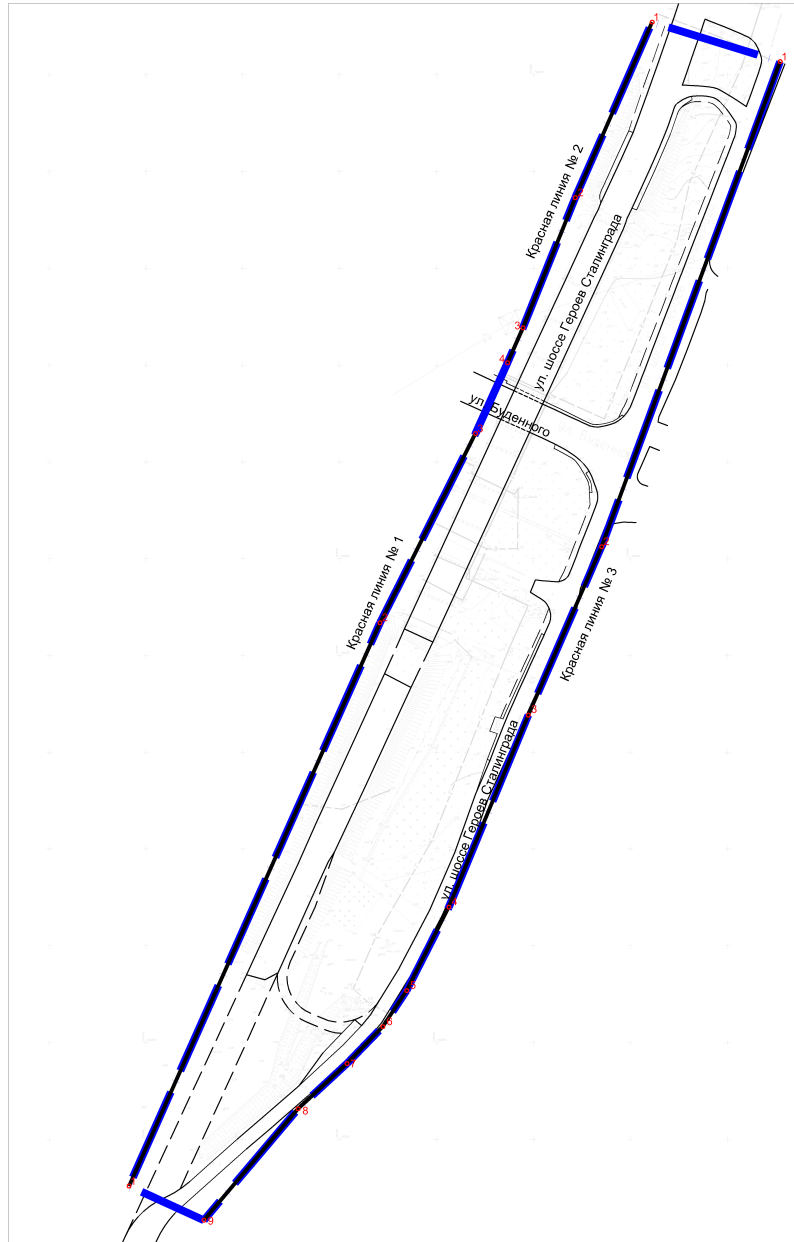





Проект планировки территории и проект межевания территории линейного объекта: "Строительство транспортной развязки в разных уровнях с реконструкцией путепровода по улице шоссе Героев Сталинграда , г. Керчь"
Чертеж красных линий





УСЛОВНЫЕ ОБОЗНАЧЕНИЯ



Границы и территории

-  граница территории, в отношении которой осуществляется подготовка проекта планировки
-  устанавливаемые красные линии
-  номер характерной точки устанавливаемых красных линий

Объекты улично-дорожной сети существующие (сохраняемые)

-  городская улично-дорожная сеть с капитальным покрытием
-  тротуары с капитальным покрытием

планируемые

-  городская улично-дорожная сеть с капитальным покрытием
-  тротуары с капитальным покрытием

Перечень координат характерных точек красных линий

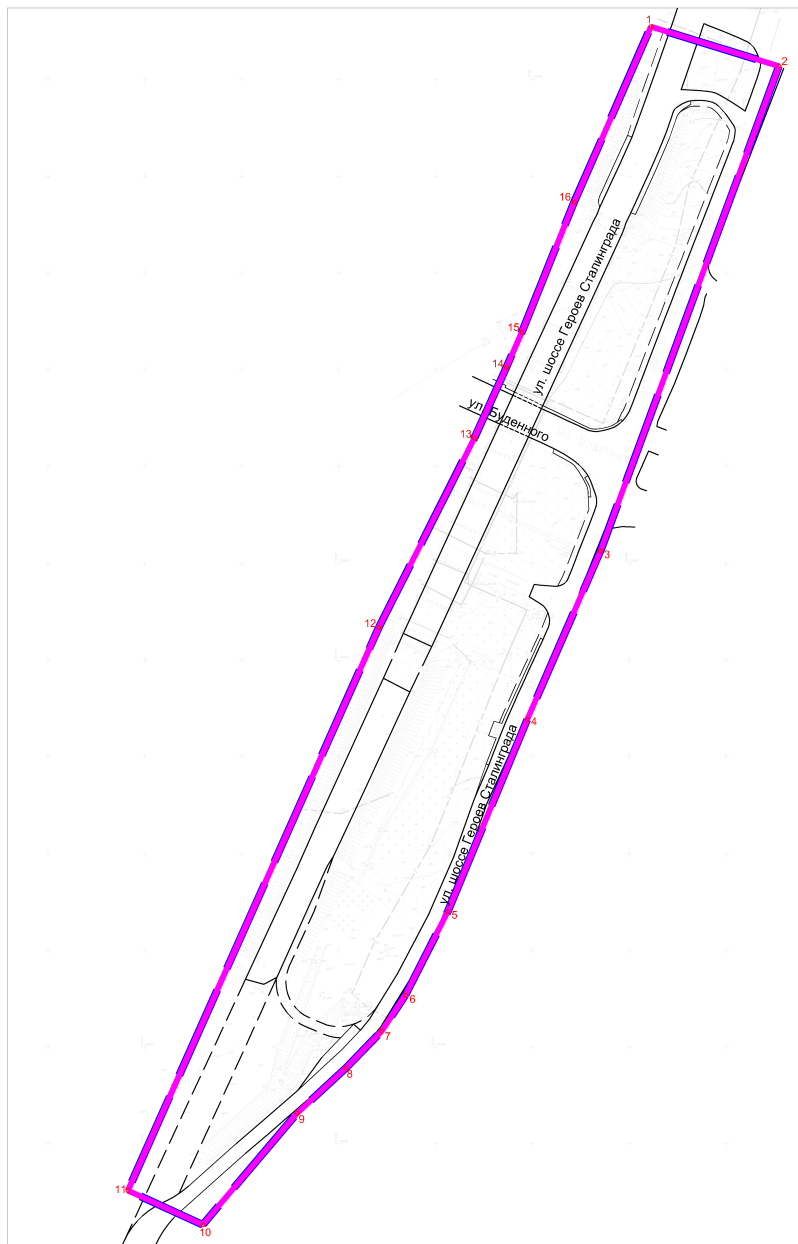
№ характерной точки	X, м	Y, м
1	2	3
Красная линия № 1		
1	5012675,88	5374591,24
2	5012966,85	5374720,79
3	5013064,64	5374770,09
Красная линия № 2		
1	5013277,21	5374861,23
2	5013186,50	5374821,59
3	5013119,28	5374794,59
4	5013101,18	5374786,60
Красная линия № 3		
1	5013256,80	5374927,35
2	5013006,22	5374835,17
3	5012919,14	5374797,36
4	5012819,95	5374756,32
5	5012776,86	5374734,56
6	5012758,23	5374722,23
7	5012739,15	5374703,72
8	5012715,78	5374678,50
9	5012658,21	5374629,91

						Заказчик: Администрация города Керчи Республики Крым. Мунициальный контракт № 0175300007618000024 от 02 июля 2018 г.			
						Проект планировки территории и проект межевания территории линейного объекта : "Строительство транспортной развязки в разных уровнях с реконструкцией путепровода по улице шоссе Героев Сталинграда , г. Керчь"			
Изм.	Коп.уч.	Лист	№ док.	Подпись	Дата	Раздел 1. Проект планировки территории. Графическая часть	Стадия	Лист	Листов
							ППМ	1	10
						Чертеж красных линий, М 1:2000			
Н.контроль	Карлова И.В.				19.07.18	ООО НИИ "Земля и город"			

Проект планировки территории и проект межевания территории линейного объекта: "Строительство транспортной развязки в разных уровнях с реконструкцией путепровода по улице шоссе Героев Сталинграда , г. Керчь"




Чертеж границ зон планируемого размещения линейных объектов .

Чертеж границ зон планируемого размещения линейных объектов , подлежащих переносу (переустройству) из зон планируемого размещения линейных объектов





УСЛОВНЫЕ ОБОЗНАЧЕНИЯ

Границы и территории



-  граница территории, в отношении которой осуществляется подготовка проекта планировки
-  граница зоны планируемого размещения линейного объекта
-  номер характерной точки границы зоны планируемого размещения линейного объекта *

Объекты улично-дорожной сети

существующие (сохраняемые)

-  городская улично-дорожная сеть с капитальным покрытием
-  тротуары с капитальным покрытием

планируемые

-  городская улично-дорожная сеть с капитальным покрытием
-  тротуары с капитальным покрытием

Примечание - * Перечень координат характерных точек границы зоны планируемого размещения линейного объекта приведен в разделе 2 "Положение о размещении линейных объектов" в таблице 2.2.

						Заказчик: Администрация города Керчи Республики Крым. Муниципальный контракт № 0175300007618000024 от 02 июля 2018 г.			
						Проект планировки территории и проект межевания территории линейного объекта : "Строительство транспортной развязки в разных уровнях с реконструкцией путепровода по улице шоссе Героев Сталинграда , г. Керчь"			
Изм.	Кол.уч.	Лист	№ док.	Подпись	Дата	Раздел 1. Проект планировки территории. Графическая часть	Стадия	Лист	Листов
							ППМ	2	10
						Чертеж границ зон планируемого размещения линейных объектов. Чертеж границ зон планируемого размещения линейных объектов, подлежащих переносу (переустройству) из зон планируемого размещения линейных объектов, М 1:2000			
Н.контроль	Карлова И.В.				19.07.18	ООО НИИ "Земля и город"			