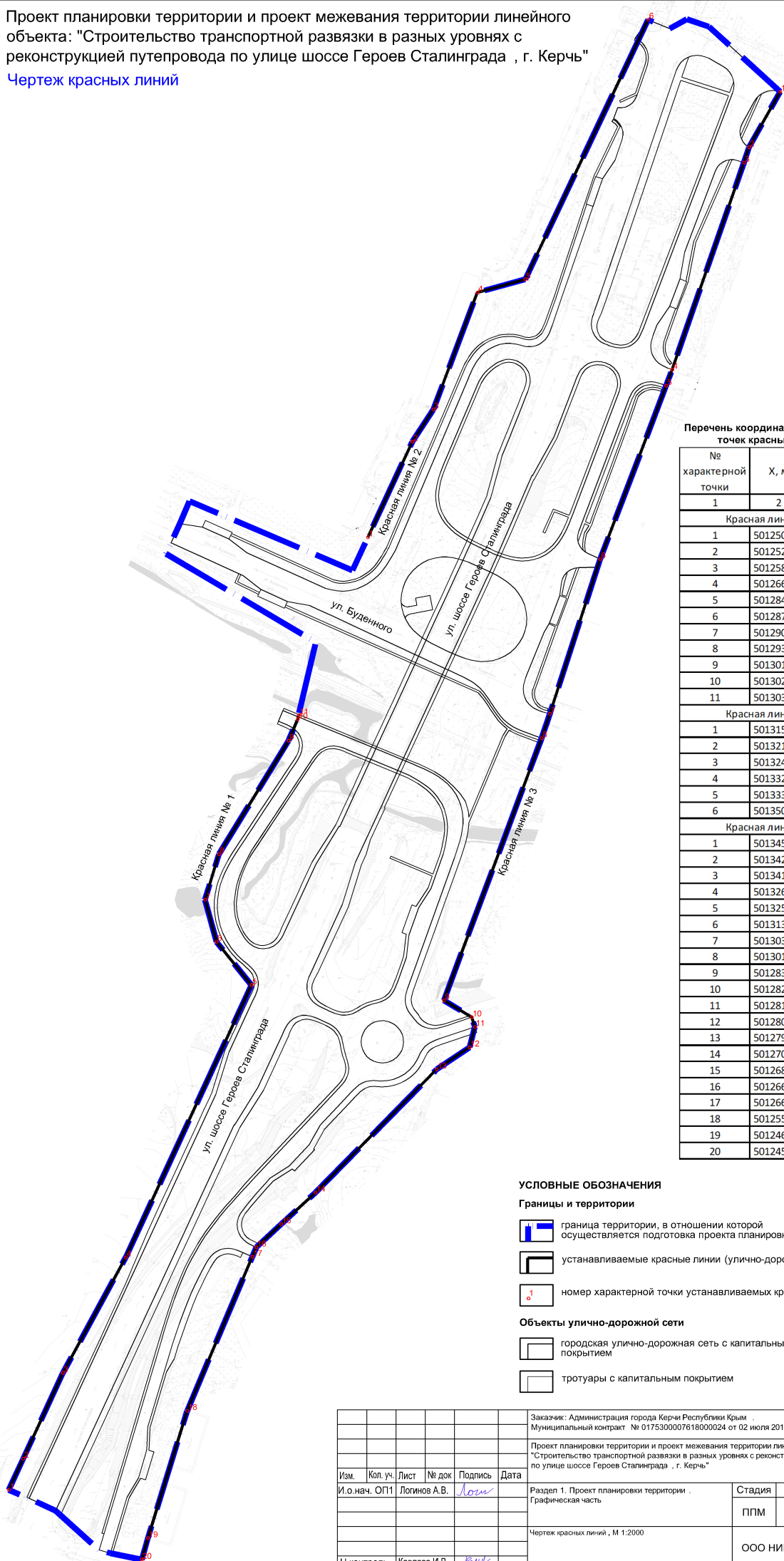


Проект планировки территории и проект межевания территории линейного объекта: "Строительство транспортной развязки в разных уровнях с реконструкцией путепровода по улице шоссе Героев Сталинграда , г. Керчь"
 Чертеж красных линий



Перечень координат характерных точек красных линий

| № характерной точки | X, м | Y, м |
|---------------------|------------|------------|
| 1 | 2 | 3 |
| Красная линия № 1 | | |
| 1 | 5012502,21 | 5374501,84 |
| 2 | 5012523,61 | 5374511,72 |
| 3 | 5012582,24 | 5374538,80 |
| 4 | 5012661,37 | 5374581,85 |
| 5 | 5012847,86 | 5374667,81 |
| 6 | 5012877,45 | 5374643,94 |
| 7 | 5012906,36 | 5374636,05 |
| 8 | 5012937,53 | 5374645,55 |
| 9 | 5013015,21 | 5374693,20 |
| 10 | 5013029,95 | 5374699,41 |
| 11 | 5013032,63 | 5374700,05 |
| Красная линия № 2 | | |
| 1 | 5013154,46 | 5374747,43 |
| 2 | 5013219,91 | 5374777,78 |
| 3 | 5013241,97 | 5374792,22 |
| 4 | 5013322,15 | 5374822,31 |
| 5 | 5013331,15 | 5374855,05 |
| 6 | 5013508,95 | 5374939,06 |
| Красная линия № 3 | | |
| 1 | 5013459,65 | 5375029,42 |
| 2 | 5013421,55 | 5375008,05 |
| 3 | 5013411,00 | 5375004,59 |
| 4 | 5013269,27 | 5374955,53 |
| 5 | 5013258,30 | 5374951,42 |
| 6 | 5013139,55 | 5374906,28 |
| 7 | 5013033,57 | 5374871,87 |
| 8 | 5013016,94 | 5374866,27 |
| 9 | 5012837,46 | 5374799,41 |
| 10 | 5012825,85 | 5374818,38 |
| 11 | 5012819,21 | 5374820,60 |
| 12 | 5012805,27 | 5374816,96 |
| 13 | 5012790,19 | 5374794,47 |
| 14 | 5012705,78 | 5374711,57 |
| 15 | 5012684,12 | 5374688,06 |
| 16 | 5012668,29 | 5374671,16 |
| 17 | 5012661,86 | 5374668,40 |
| 18 | 5012556,28 | 5374623,85 |
| 19 | 5012469,16 | 5374597,00 |
| 20 | 5012454,45 | 5374592,80 |

УСЛОВНЫЕ ОБОЗНАЧЕНИЯ

Границы и территории

- граница территории, в отношении которой осуществляется подготовка проекта планировки
- устанавливаемые красные линии (улично-дорожной сети)
- номер характерной точки устанавливаемых красных линий

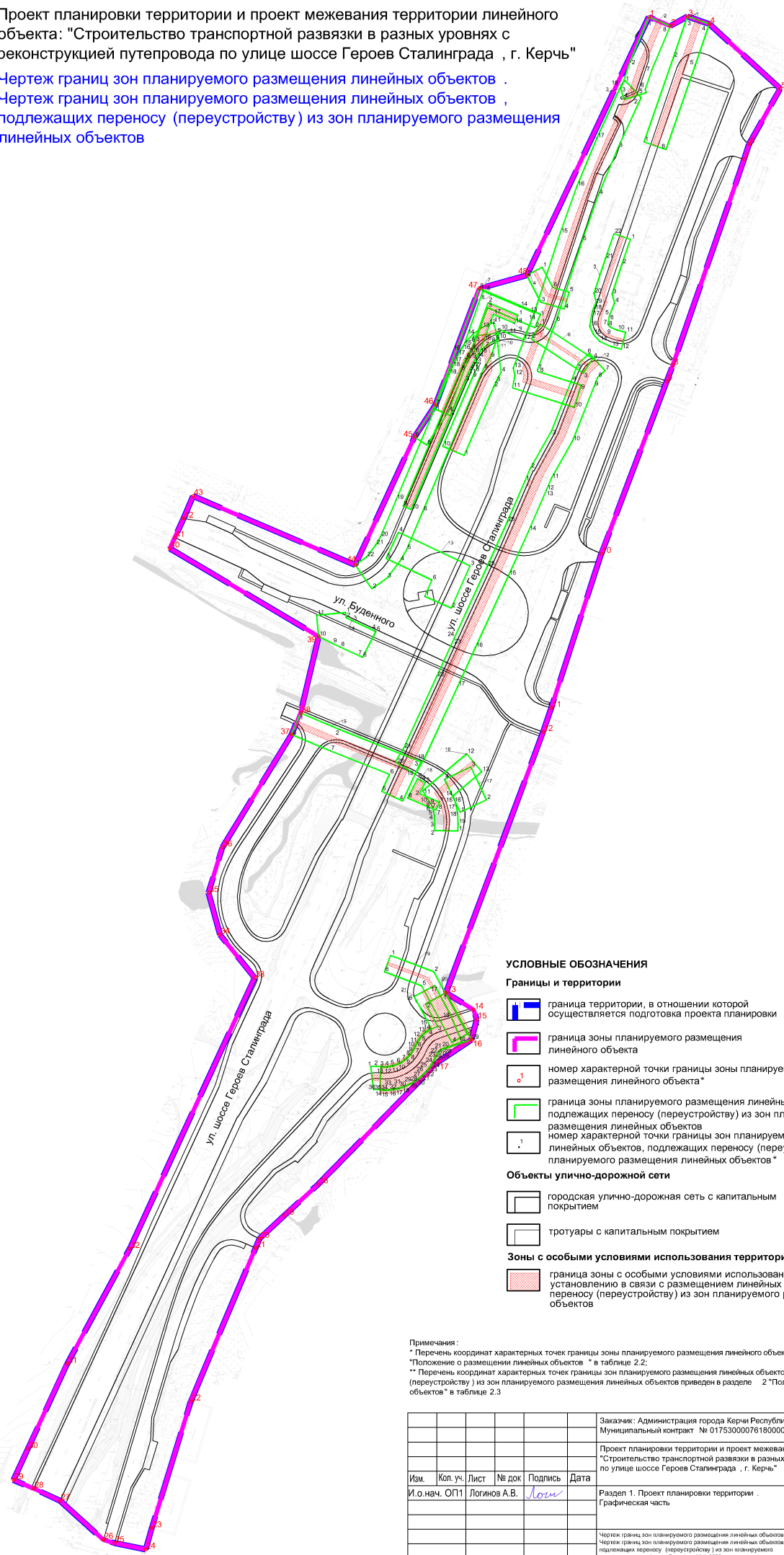
Объекты улично-дорожной сети

- городская улично-дорожная сеть с капитальным покрытием
- тротуары с капитальным покрытием

| | | | | | |
|--|----------|------|-------------------------|--------------|--------|
| Заказчик: Администрация города Керчи Республики Крым Муниципальный контракт № 0175300007618000024 от 02 июля 2018 г. | | | | | |
| Проект планировки территории и проект межевания территории линейного объекта : "Строительство транспортной развязки в разных уровнях с реконструкцией путепровода по улице шоссе Героев Сталинграда , г. Керчь" | | | | | |
| Изм. | Кол. уч. | Лист | № док. | Подпись | Дата |
| | | | | <i>Логин</i> | |
| И.о.нач. ОП11 | | | Логин | | |
| Раздел 1. Проект планировки территории . | | | Стадия | Лист | Листов |
| Графическая часть | | | ППМ | 1 | 10 |
| Чертеж красных линий , М 1:2000 | | | | | |
| И.контрль | | | ООО НИИ "Земля и город" | | |
| Карлова И.В. | | | <i>КВ</i> | | |






Проект планировки территории и проект межевания территории линейного объекта: "Строительство транспортной развязки в разных уровнях с реконструкцией путепровода по улице шоссе Героев Сталинграда , г. Керчь"

Чертеж границ зон планируемого размещения линейных объектов .
Чертеж границ зон планируемого размещения линейных объектов ,
подлежащих переносу (перестройству) из зон планируемого размещения
линейных объектов





УСЛОВНЫЕ ОБОЗНАЧЕНИЯ


Границы и территории

-  граница территории, в отношении которой осуществляется подготовка проекта планировки
-  граница зоны планируемого размещения линейного объекта
-  номер характерной точки границы зоны планируемого размещения линейного объекта*
-  граница зоны планируемого размещения линейных объектов, подлежащих переносу (перестройству) из зон планируемого размещения линейных объектов
-  номер характерной точки границы зон планируемого размещения линейных объектов, подлежащих переносу (перестройству) из зон планируемого размещения линейных объектов*

Объекты улично-дорожной сети

-  городская улично-дорожная сеть с капитальным покрытием
-  тротуары с капитальным покрытием

Зоны с особыми условиями использования территории

-  граница зоны с особыми условиями использования территорий, подлежащая установлению в связи с размещением линейных объектов, подлежащих переносу (перестройству) из зон планируемого размещения линейных объектов

Примечания:

- * Перечень координат характерных точек границы зоны планируемого размещения линейного объекта приведен в разделе 2 "Положение о размещении линейных объектов" в таблице 2.2;
- ** Перечень координат характерных точек границы зон планируемого размещения линейных объектов, подлежащих переносу (перестройству) из зон планируемого размещения линейных объектов приведен в разделе 2 "Положение о размещении линейных объектов" в таблице 2.3

| | | | | | | | | | |
|------------------------------------|----------|------|--------------|-------------|------|--|--------|------|--------|
| | | | | | | Заказчик: Администрация города Керчи Республики Крым Муниципальный контракт № 0175300007618000024 от 02 июля 2018 г. | | | |
| | | | | | | Проект планировки территории и проект межевания территории линейного объекта : "Строительство транспортной развязки в разных уровнях с реконструкцией путепровода по улице шоссе Героев Сталинграда , г. Керчь" | | | |
| Изм. | Кол. уч. | Лист | № док | Подпись | Дата | Раздел 1. Проект планировки территории Графическая часть | Стадия | Лист | Листов |
| И.о.нач. ОП1 | | | Логовио А.В. | <i>Лого</i> | | | ППМ | 2 | 10 |
| Н.контрль Карлова И.В. <i>Карл</i> | | | | | | Чертеж границ зон планируемого размещения линейных объектов . Чертеж границ зон планируемого размещения линейных объектов , подлежащих переносу (перестройству) из зон планируемого размещения линейных объектов . М 1:2000 | | | |
| | | | | | | ООО НИИ "Земля и город" | | | |