



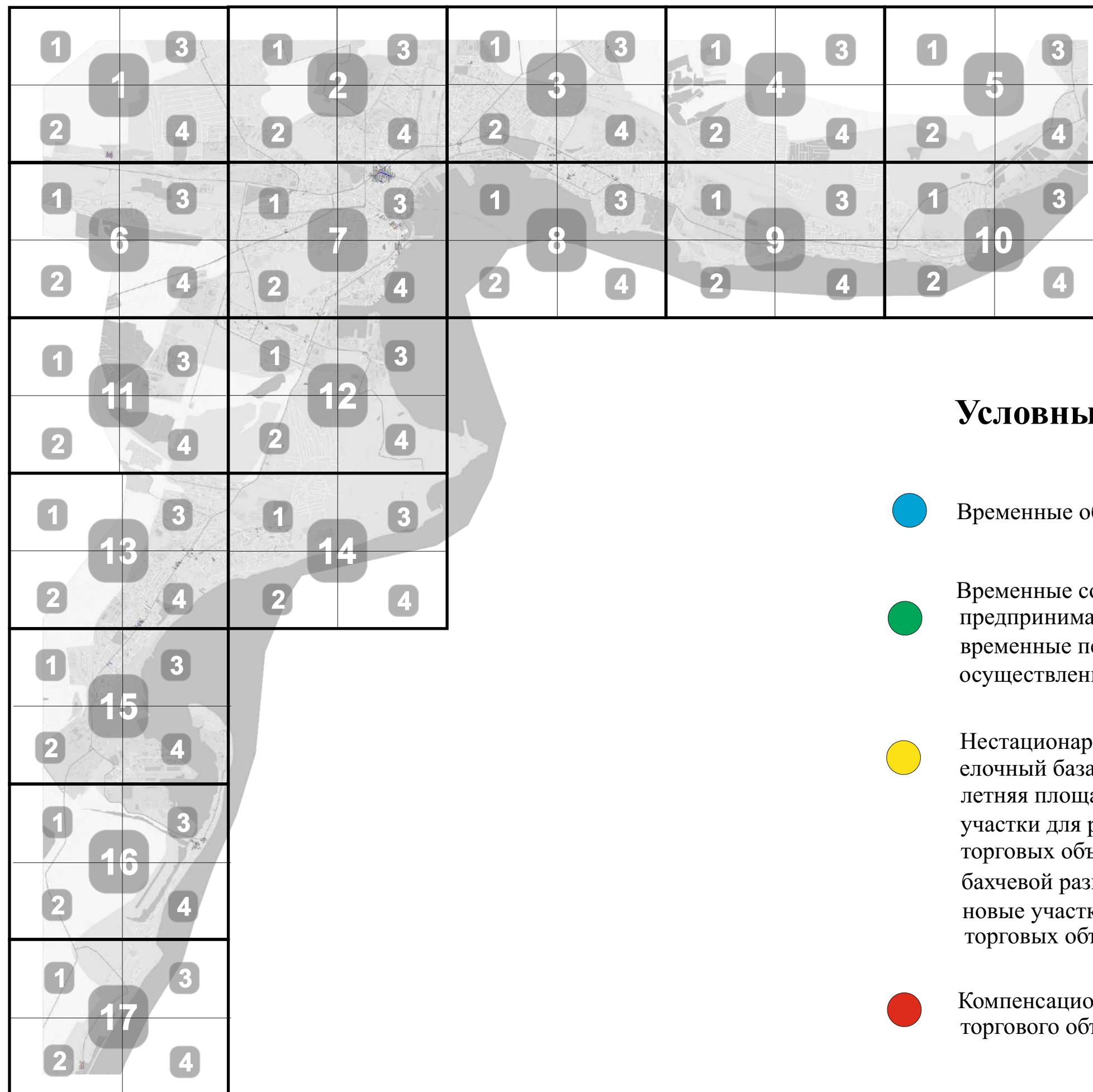
Приложение №1
к решению сессии Керченского
городского совета созыва
от _____ № _____

АДМИНИСТРАЦИЯ ГОРОДА КЕРЧИ РЕСПУБЛИКИ КРЫМ





***Схема
размещения нестационарных торговых объектов
на территории муниципального образования городской
округ Керчь Республики Крым.***

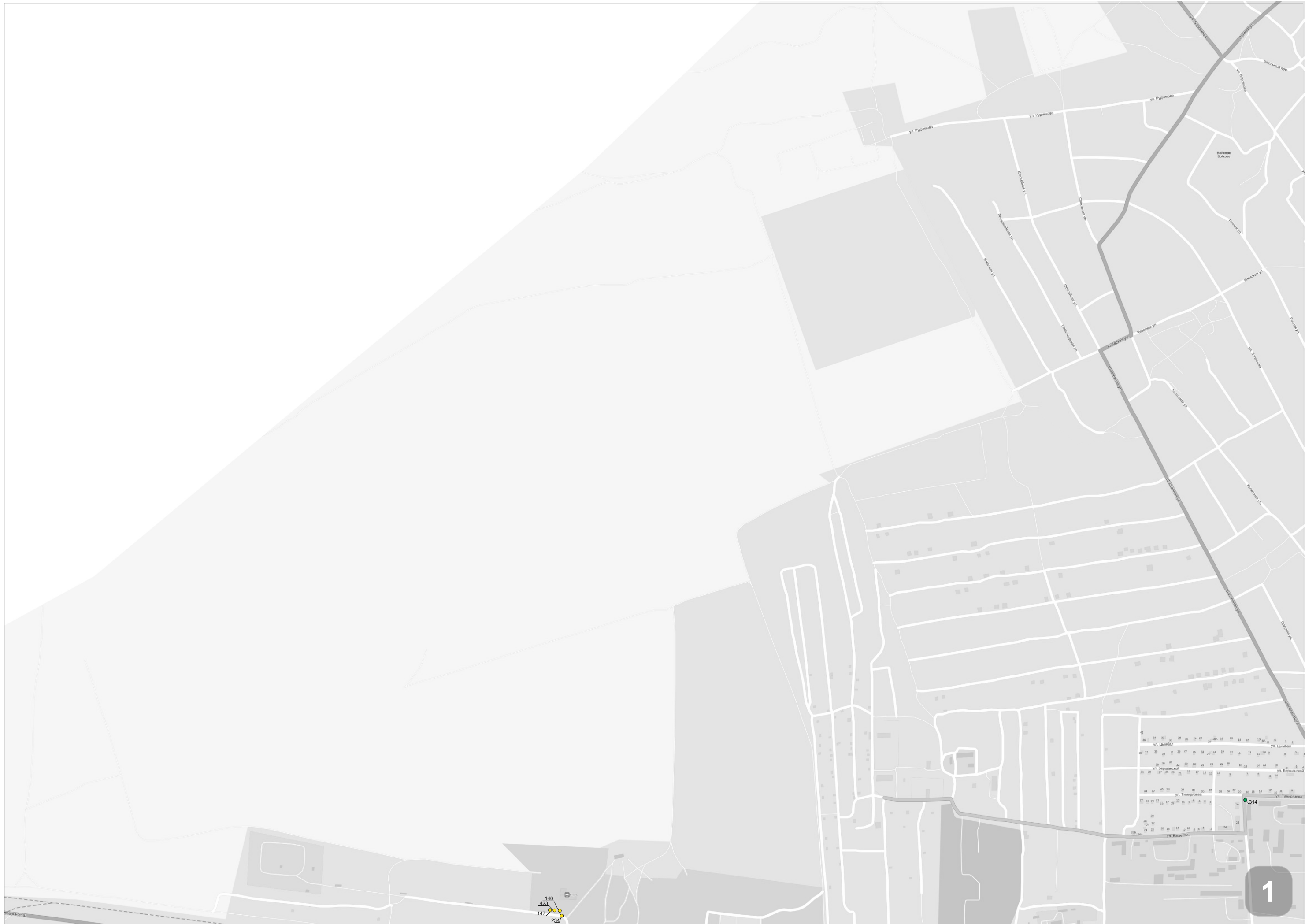
Графическая часть

2018г.



Условные обозначения

- 
 Временные объекты торговли (МАФ).
- 
 Временные сооружения для осуществления предпринимательской деятельности; временные передвижные сооружения для осуществления предпринимательской деятельности.
- 
 Нестационарные торговые объекты; елочный базар и школьный базар; летняя площадка; участки для размещения нестационарных торговых объектов (окончание паспортов); бахчевой развал; новые участки для размещения нестационарных торговых объектов.
- 
 Компенсационное место для размещения нестационарного торгового объекта.



140
473
157
234

ул. Пушкина
ул. Ломоносова
ул. Бурнаковская
ул. Тополевая
ул. Байерова

1





Жзальное, ш.

140
423
147
234

1

2

4



1

3





428

369

452

412

387

2



Школьная ул.

ул. Лихачева

Стетная ул.

Школьная ул.

ул. Лихачева

Школьная ул.

Борзовская

ул. Лихачева

Школьная ул.

ул. Борзовская

Заречная ул.

ул. Борзовская

Заречная ул.

Речная ул.

ул. По

2

1





2

3



2

4

428

369

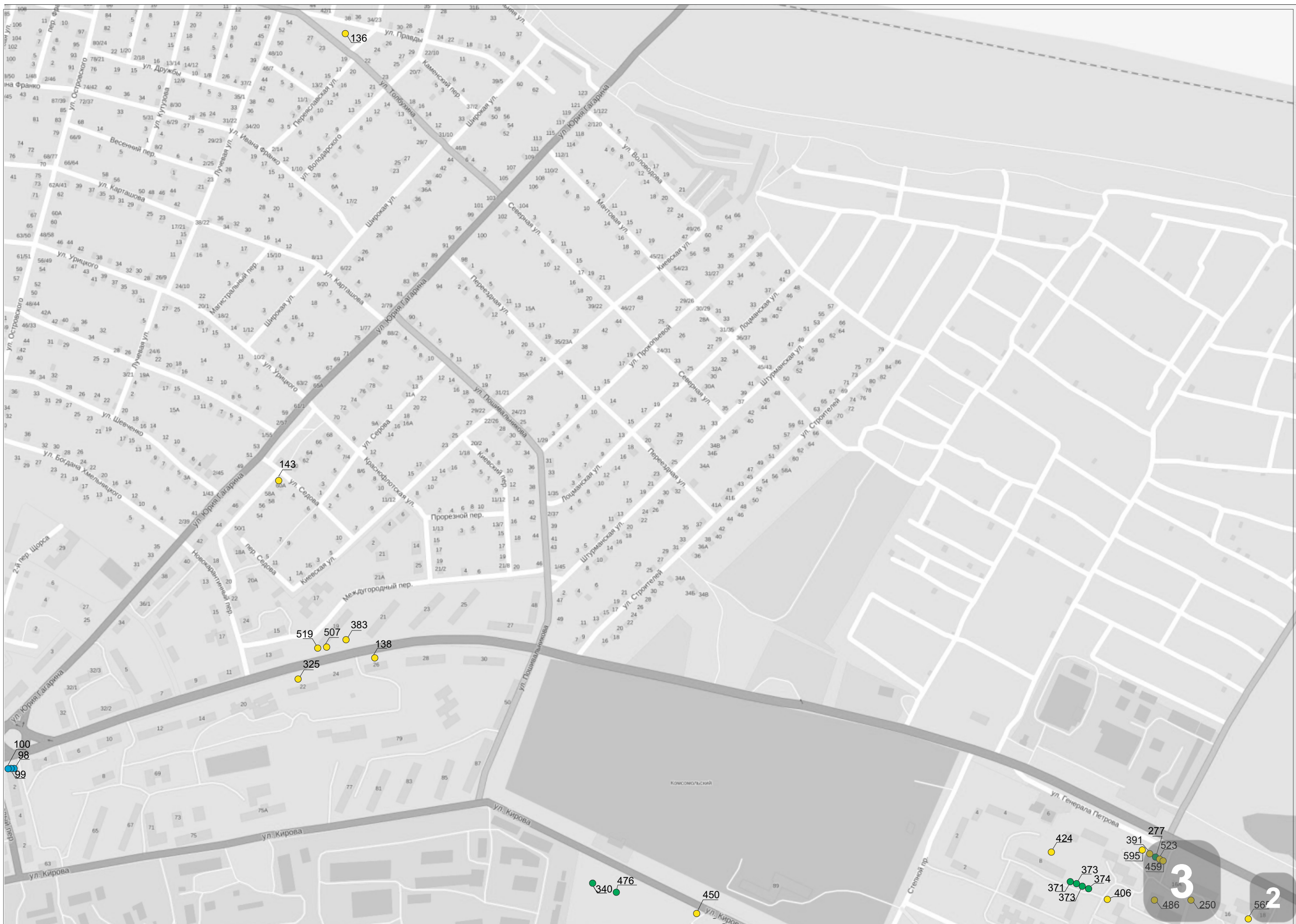
452

412

387

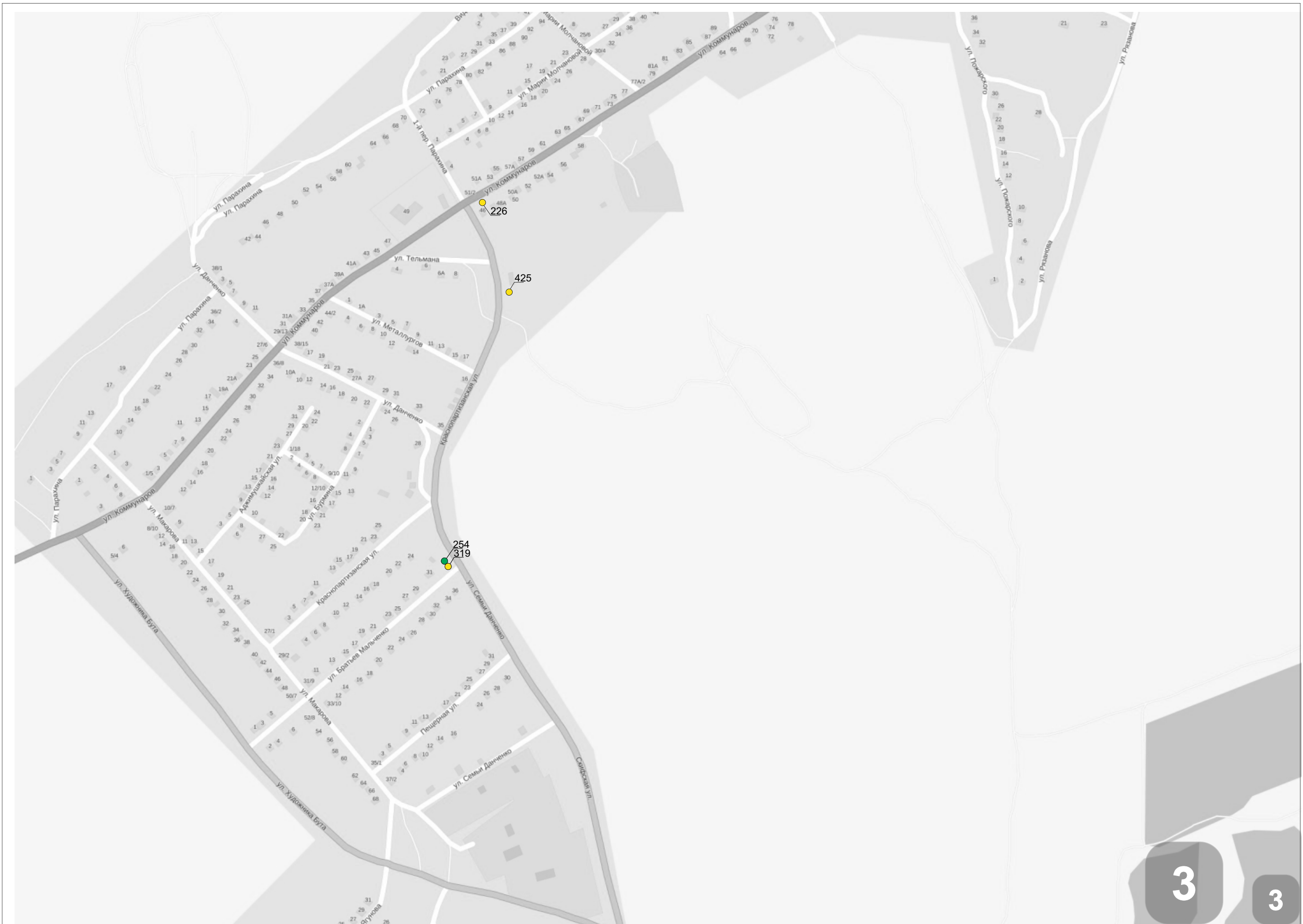






3

2



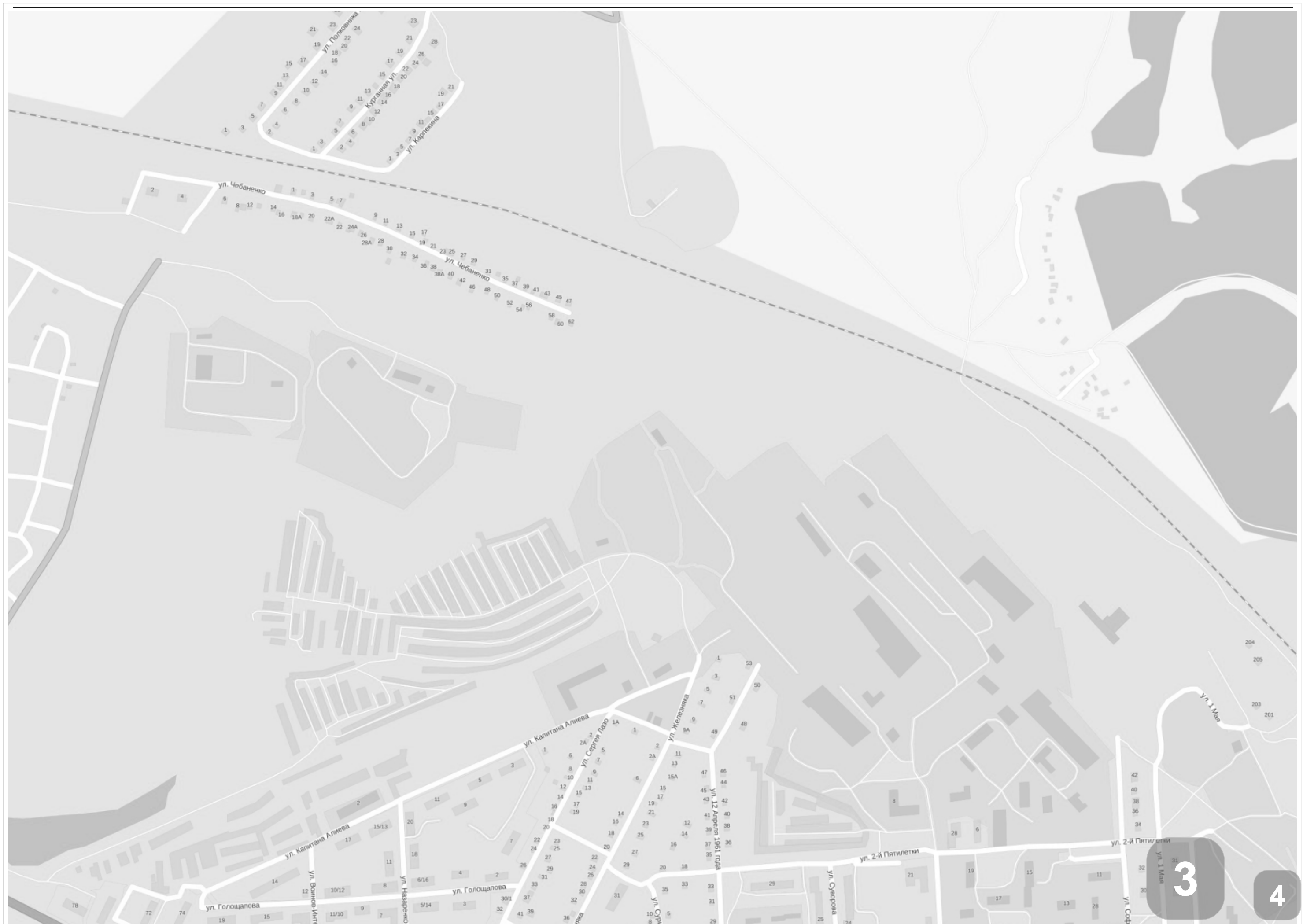
226

425

254
319

3

3



Ул. Полюшанка
 1 3 5 7 9 11 13 15 17 19 21 23 24
 2 4 6 8 10 12 14 16 18 20 22 26 28
 Курганова ул.
 1 3 5 7 9 11 13 15 17 19 21
 Ул. Карпелкина
 1 3 5 7 9 11 13 15 17 19 21

ул. Чебаненко
 2 4 6 8 12 14 16 18А 20 22А 24А 26 28А 28 30 32 34 36 38 38А 40 42 46 48 50 52 54 56 58 60 62

ул. Капитана Алиева
 ул. Сергей Глазо
 ул. Железняк
 ул. 12 Августа 1961 года
 ул. Суворова
 ул. 2-й Пятилетки
 ул. 1-й Мая
 ул. Соф

3

4





4

1



4

3



5

1

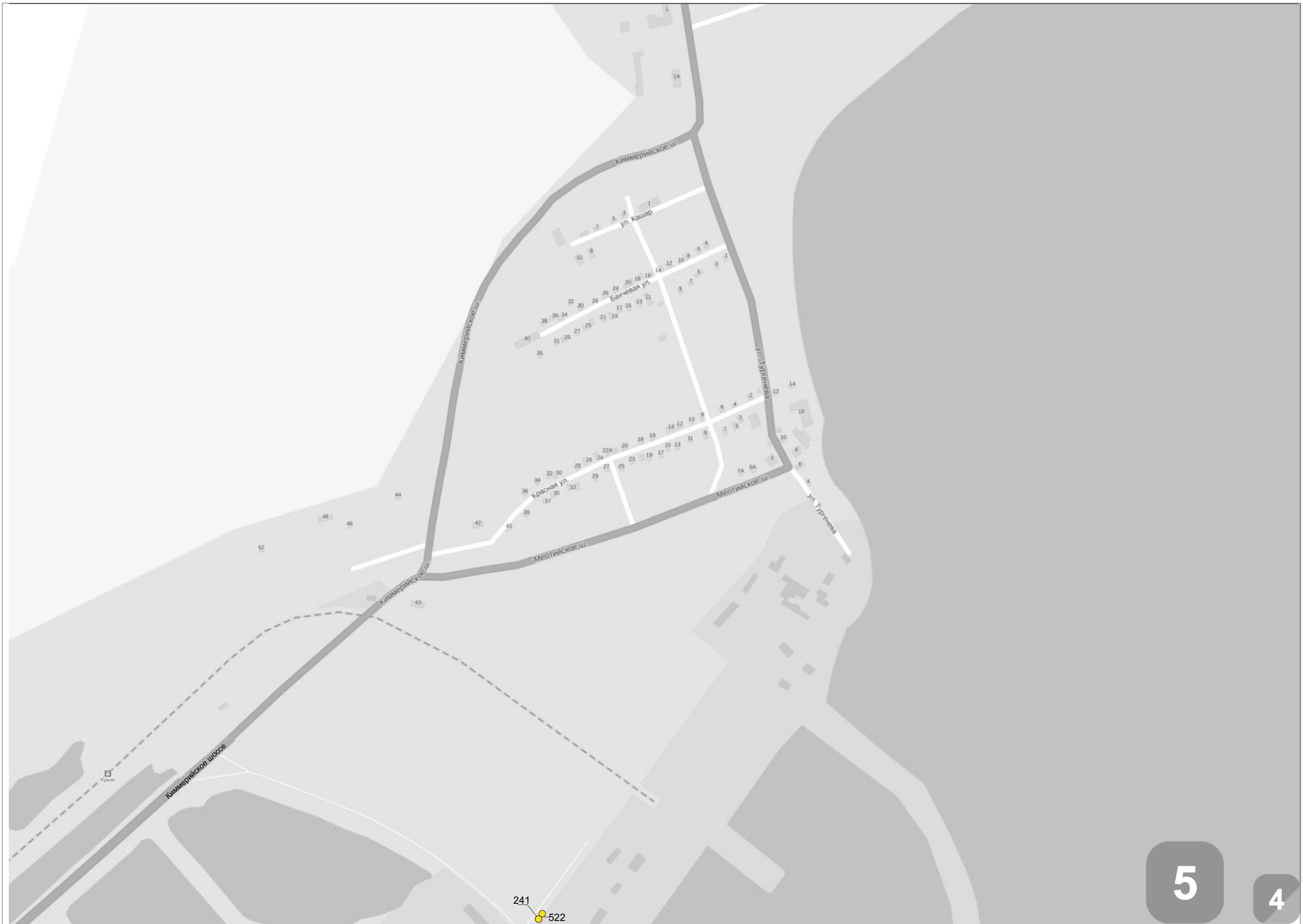


5

2

37
36









6

1





134

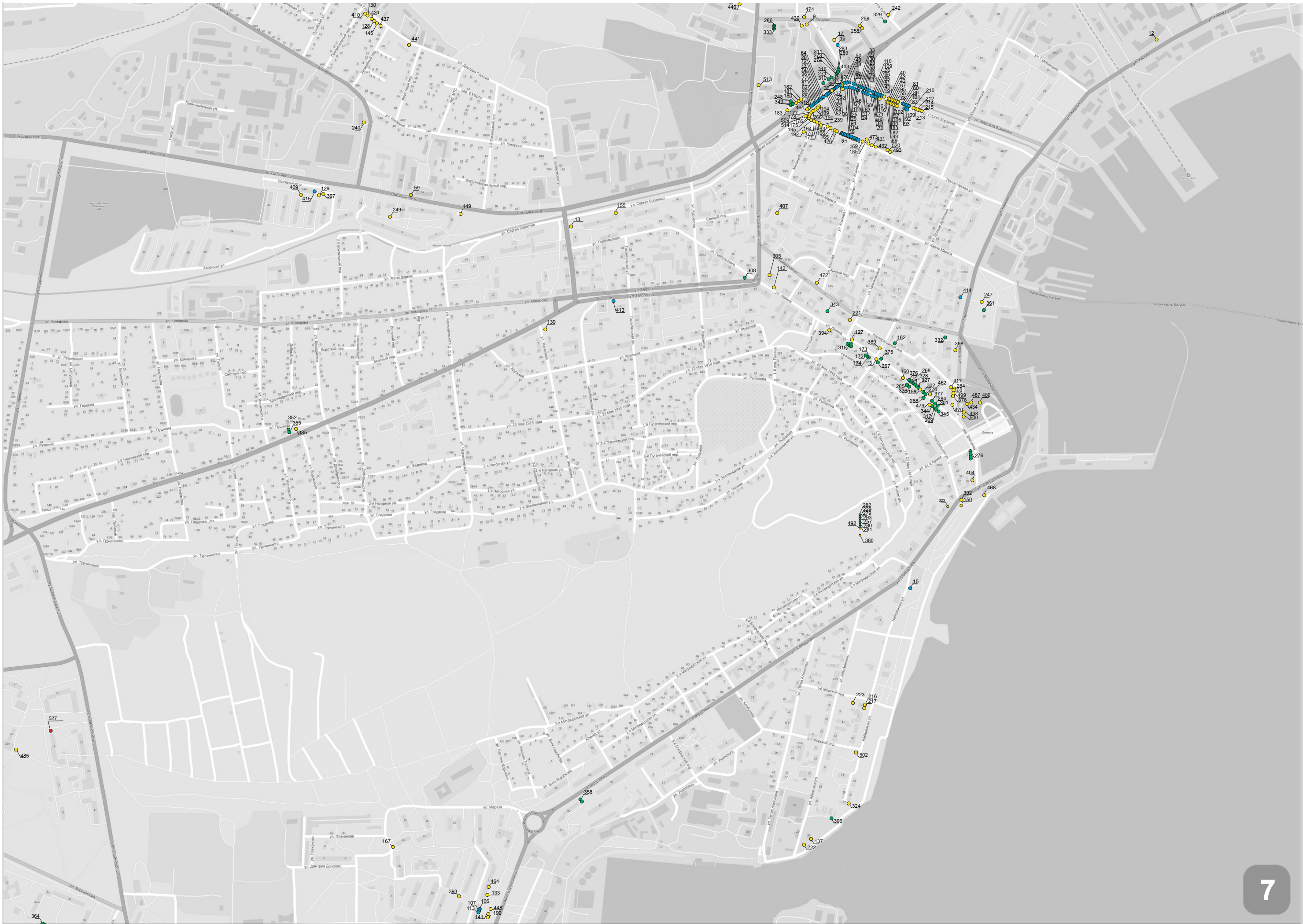
220

422

6

3







7

1









Кыргыз Республикасынын
Ташкент шаарынын



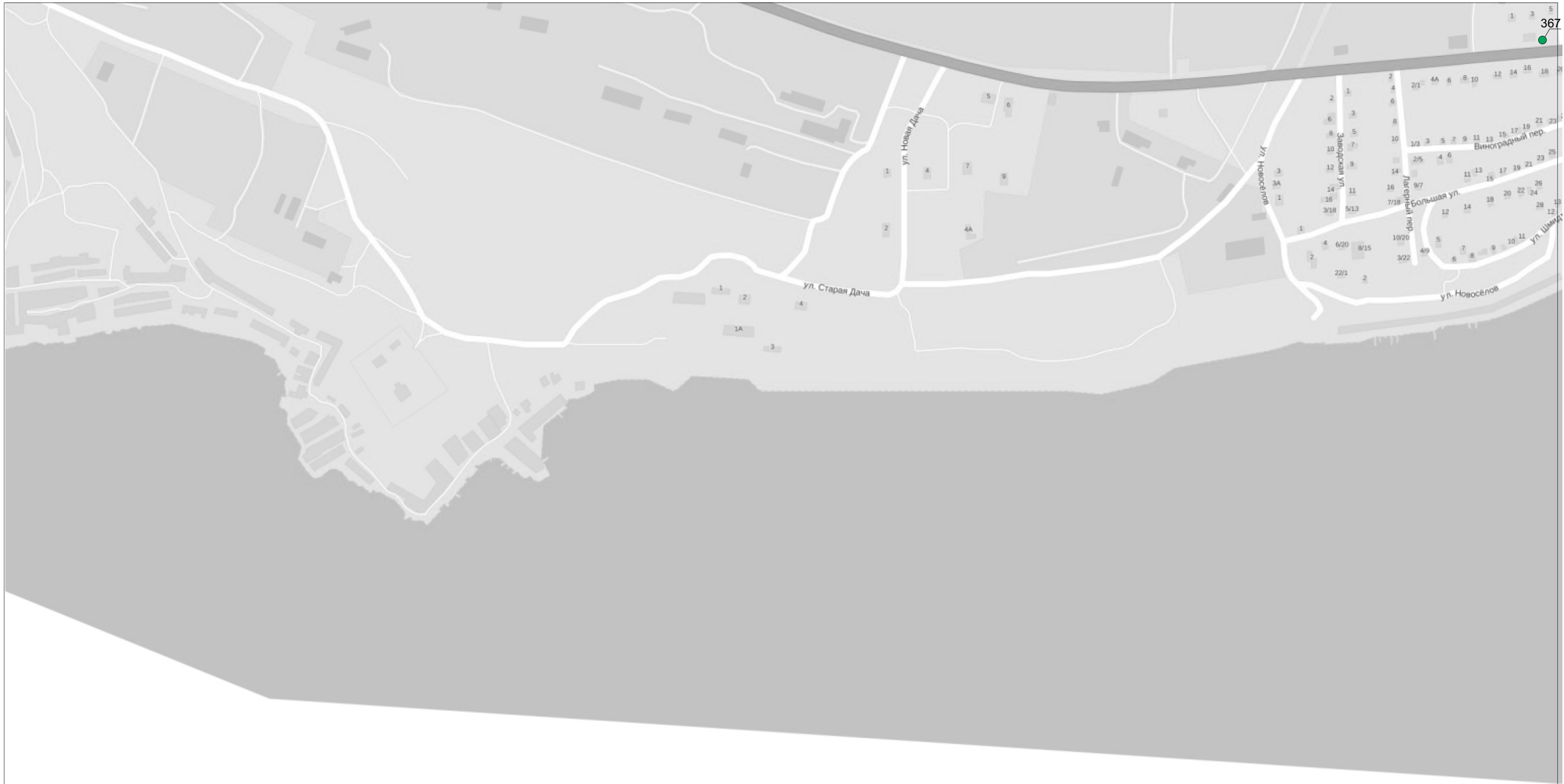


8

4







367



Ул. 85-го Пограничного

Литейная ул.

ул. Алим Абденановой

ул. Сараймин

ул. Султана Амет-Хана

ул. Килчакча

ул. Ашма Укера

ул. Аязова

ул. Курманова

ул. Гаспринской

ул. Узунлар

Ученческая ул.

Международная ул.

пер. Рясной

Международная ул.

9

3








10

1







10

4





11

1





11

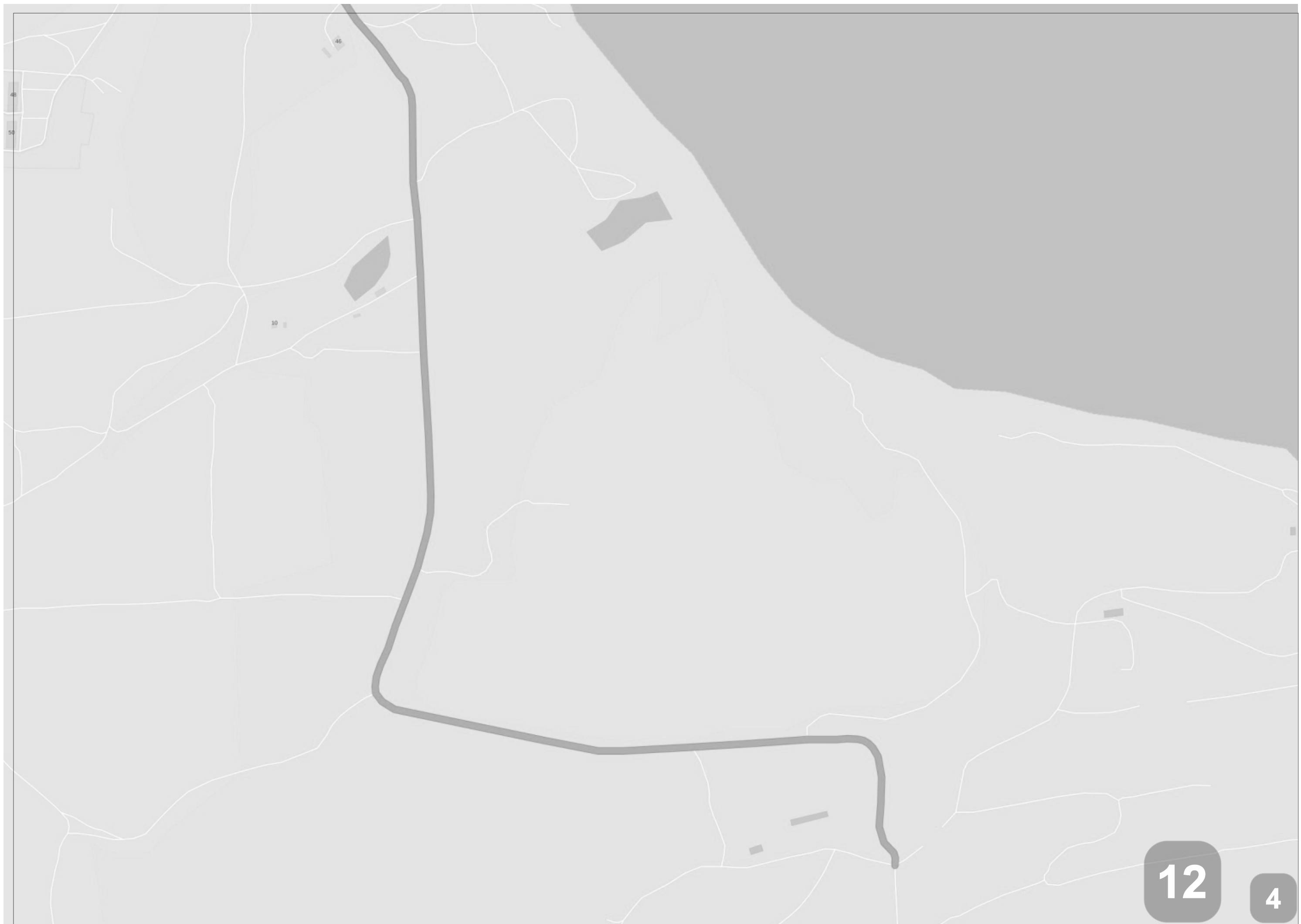
4











12

4



13

1



Ул. Героев
1
3
5
7
9
11
13
15
17
19
21

Ул. Льва Толстого
34
36
38
40
42
44
46
48
50
52
54
56
58
60
62
64
66
68

Ул. Кланова
13

2

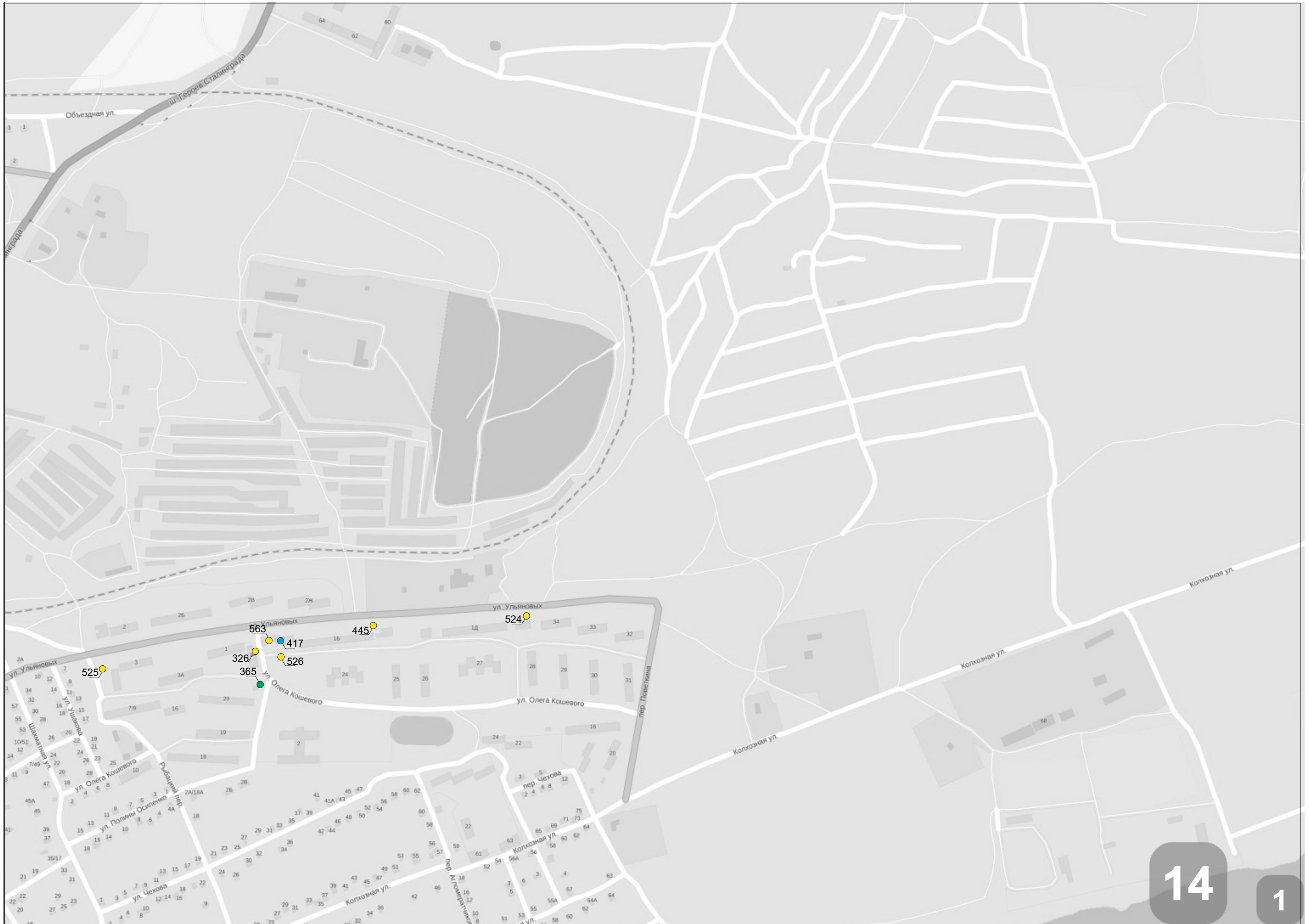


13

3




















15

2





15

4

Ул. Аршинцевская Коса

2

6

8

10

12

13

14

16

18

20

15

17

19

21

23

22

Ул.

3

4

5

3

8

10







16

2









17

1

Рубежная ул.

Рубежная ул.

ул. Галины Петровой

пер. Генерала Космогорова

ул. Генерала Космогорова

155
262
289

ул. Петровой

бульв. Космогорова

ул. Галины





