



**КЕРЧЕНСЬКА  
МІСЬКА РАДА  
РЕСПУБЛІКИ КРИМ**

*вул. Кірова, 17, м. Керч,  
Республіка Крим, Російська Федерація,  
298300*

**КЕРЧЕНСКИЙ  
ГОРОДСКОЙ СОВЕТ  
РЕСПУБЛИКИ КРЫМ**

*ул. Кирова, 17, г. Керчь,  
Республика Крым, Российская Федерация,  
298300*

**КЕРЧЬ  
ШЕЭР ШУРАСЫ  
КЪЫРЫМ  
ДЖУМХУРИЕТИНИНЪ**

*Кировское, 17, Керчь ш.,  
Къырым Джумхуриети, Русие Федерациясы  
298300*

---

---

**109 сессия 1 созыва**

**РЕШЕНИЕ**

" 28 " февраля 2019 г. № 1560-1/19

*Об утверждении схемы размещения  
рекламных конструкций на земельных  
участках независимо от форм собственности  
муниципального образования городской  
округ Керчь Республики Крым, том II*

В соответствии со ст. 19 Федерального закона от 13.03.2006 г. № 38-ФЗ «О рекламе», постановлением Совета министров Республики Крым от 21.10.2015 года № 636 «О внесении изменений в постановление Совета министров Республики Крым от 21.10.2014 года № 405», решением 36 сессии Керченского городского совета 1 созыва от 24.12.2015г. № 693-1/15 «О внесении изменений в решение 19 сессии Керченского городского совета 1 созыва от 23.04.2015г. № 361-1/15 «Об утверждении границ рекламного зонирования территории муниципального образования городской округ Керчь Республики Крым», решением 84 сессии Керченского городского совета 1 созыва от 26.12.2017 № 1286-1/17 «Об утверждении Правил о распространении наружной рекламы, установки и эксплуатации объектов наружной рекламы и информации на территории городского округа Керчь Республики Крым», Уставом муниципального образования городской округ Керчь Республики Крым, в целях заключения договоров на установку и эксплуатацию рекламных конструкций на территории муниципального образования городской округ Керчь Республики Крым, Керченский городской совет РЕШИЛ:

1. Утвердить схему размещения рекламных конструкций на земельных участках независимо от форм собственности муниципального образования городской округ Керчь Республики Крым, том II (приложение).

2. Отделу организационного обеспечения деятельности городского совета аппарата Керченского городского совета (Ушакова) обеспечить

опубликование настоящего решения в городской газете «Керченский рабочий».

3. Отделу информационной политики и связям с общественностью аппарата Керченского городского совета (Мазилев) обеспечить опубликование настоящего решения «Об утверждении схемы размещения рекламных конструкций на земельных участках независимо от форм собственности муниципального образования городской округ Керчь Республики Крым» на официальном сайте Керченского городского совета.

4. Решение вступает в силу со дня его официального опубликования.

5. Контроль за выполнением настоящего решения возложить на постоянную комиссию по градостроительству, имущественным вопросам и земельным отношениям (Мирохин).

**Председатель Керченского  
городского совета**

**Н. ГУСАКОВ**

«Согласовано»

Министерство внутренней политики,  
информации и связи Республики Крым



(должность уполномоченного лица)

*Зырянов С.Г.*

(подпись, фамилия и инициалы)

«*18*» *ЯНВАРЯ* 2019 г.

«Утверждено»

Решением 109 сессии Керченского городского  
совета 1 созыва

от 28 февраля 2019г. № 1560-1/19



Администрация города Керчи Республики Крым

## СХЕМА

РАЗМЕЩЕНИЯ РЕКЛАМНЫХ КОНСТРУКЦИЙ НА ЗЕМЕЛЬНЫХ УЧАСТКАХ НЕЗАВИСИМО ОТ ФОРМ СОБСТВЕННОСТИ  
МУНИЦИПАЛЬНОГО ОБРАЗОВАНИЯ ГОРОДСКОЙ ОКРУГ КЕРЧЬ РЕСПУБЛИКИ КРЫМ

ТОМ II (рекламные конструкции № 6-13)



## Содержание.

Наименование	страница
Лист согласований	2
Содержание, общие данные	3
Ситуационный план размещения ул. Буденного	4
Схема размещения рекламных конструкций на земельных участках независимо от форм собственности муниципального образования городской округ Керчь Республики Крым г. Керчь, ул. Буденного	5-9
Фотомастерии	10-17
Адресная программа	18

### Общие данные

Схема размещения рекламных конструкций на земельных участках независимо от форм собственности муниципального образования городской округ Керчь Республики Крым (далее – Схема) выполнена с целью реализации Федерального закона от 13.03.2006 № 38-ФЗ «О рекламе», в соответствии с Федеральным законом от 06.10.2003 № 131-ФЗ «Об общих принципах организации местного самоуправления в Российской Федерации».

Схема является документом, определяющим размещение рекламных конструкций, установка и эксплуатация которых допускается в данных местах. Она устанавливает необходимые требования по обеспечению благоприятной визуально-рекламной среды для граждан, при размещении, эксплуатации и демонтаже рекламных конструкций на территории муниципального образования, определяет соответствие размещения наружной рекламы архитектурному облику сложившейся застройки.

Схема содержит информацию о размещении конструкций с указанием их типов, видов, площади информационных полей и технических характеристик.

Работы выполнялись с учётом и в соответствии с требованиями:

- Правил распространения наружной рекламы, установки и эксплуатации объектов наружной рекламы и информации на территории муниципального образования городской округ Керчь Республики Крым, утвержденных решением 84 сессии Керченского городского совета 1 созыва от 26.12.2017г. № 1286-1/17.

- Рекламного зонирования территории муниципального образования городской округ Керчь Республики Крым, утвержденного решением 19 сессии Керченского городского совета Республики Крым 1 созыва от 23.04.2015 г. № 361-1/15;

- Приложения к постановлению Совета министров Республики Крым от 10.06.2014 г. № 121 (в редакции постановления Совета министров Республики Крым от 14.04.2015г. № 201 «Порядок предварительного согласования схем размещения рекламных конструкций на земельных участках независимо от форм собственности, а также на зданиях или ином недвижимом имуществе, находящихся в собственности Республики Крым или муниципальной собственности, вносимых в них изменений»;

- Постановления Совета министров Республики Крым от 21.10.2014 г. № 405 «О некоторых вопросах распространения наружной рекламы, установки и эксплуатации объектов наружной рекламы и информации в Республике Крым»;

- ГОСТ Р 52044-2003 «Наружная реклама на автомобильных дорогах и территориях городских и сельских поселений. Общие технические требования к средствам наружной рекламы. Правила размещения», принят постановлением Госстандарта РФ от 22.04.2003 г. № 124-ст (с изменениями и дополнениями).

Монтаж конкретной рекламной конструкции осуществляется с привлечением представителей служб и предприятий, эксплуатирующих соответствующие подземные и надземные инженерные коммуникации. В случае необходимости уточняется местоположение рекламной конструкции с учётом охранных зон или принимается решение об отмене её размещения при невозможности обеспечения соблюдения нормативных требований.

Сфера применения Схемы:

- регулирует отношения, возникающие при распространении наружной рекламы с использованием щитов, стендов, электронных табло и иных технических средств стабильного территориального размещения (далее - рекламные конструкции), эксплуатации, техническом обслуживании, модернизации и оценке соответствия размещения рекламных конструкций;

- распространяется на рекламные конструкции, являющиеся рекламными конструкциями стабильного территориального размещения;

- устанавливает обязательные для применения и исполнения требования к объектам и субъектам визуально-рекламного регулирования, указанным в настоящей Схеме;

- содержащиеся в настоящей Схеме обязательные требования к объектам и субъектам визуально-рекламного регулирования являются исчерпывающими, имеют прямое действие на всей территории города и могут быть изменены только путем внесения изменений и дополнений в настоящую схему.

При определении типа рекламных конструкций были учтены требования рекламного зонирования на территории муниципального образования городской округ Керчь Республики Крым, утвержденного решением 19 сессии Керченского городского совета Республики Крым 1 созыва от 23.04.2015 г. № 361-1/15. Схемой предусмотрено размещение рекламных конструкций по ул. Буденного (третья рекламная зона).

Согласно «Сборника типовых конструкций для размещения наружной рекламы и информации на территории Республики Крым» (приложение 2) к постановлению Совета министров Республики Крым от 21.10.2014 г. № 405 «О некоторых вопросах распространения наружной рекламы, установки и эксплуатации объектов наружной рекламы и информации в Республике Крым» определен тип рекламных конструкций по ул. Буденного:

- щитовая большого формата, тип 1, внешние габариты рекламной плоскости 3,4 м x 6,4 м, двухсторонняя, общая площадь информационного поля, 36,0 м2.

Нижний край рекламной конструкции должен размещаться на высоте не менее 4,5 метров от дорожного покрытия.

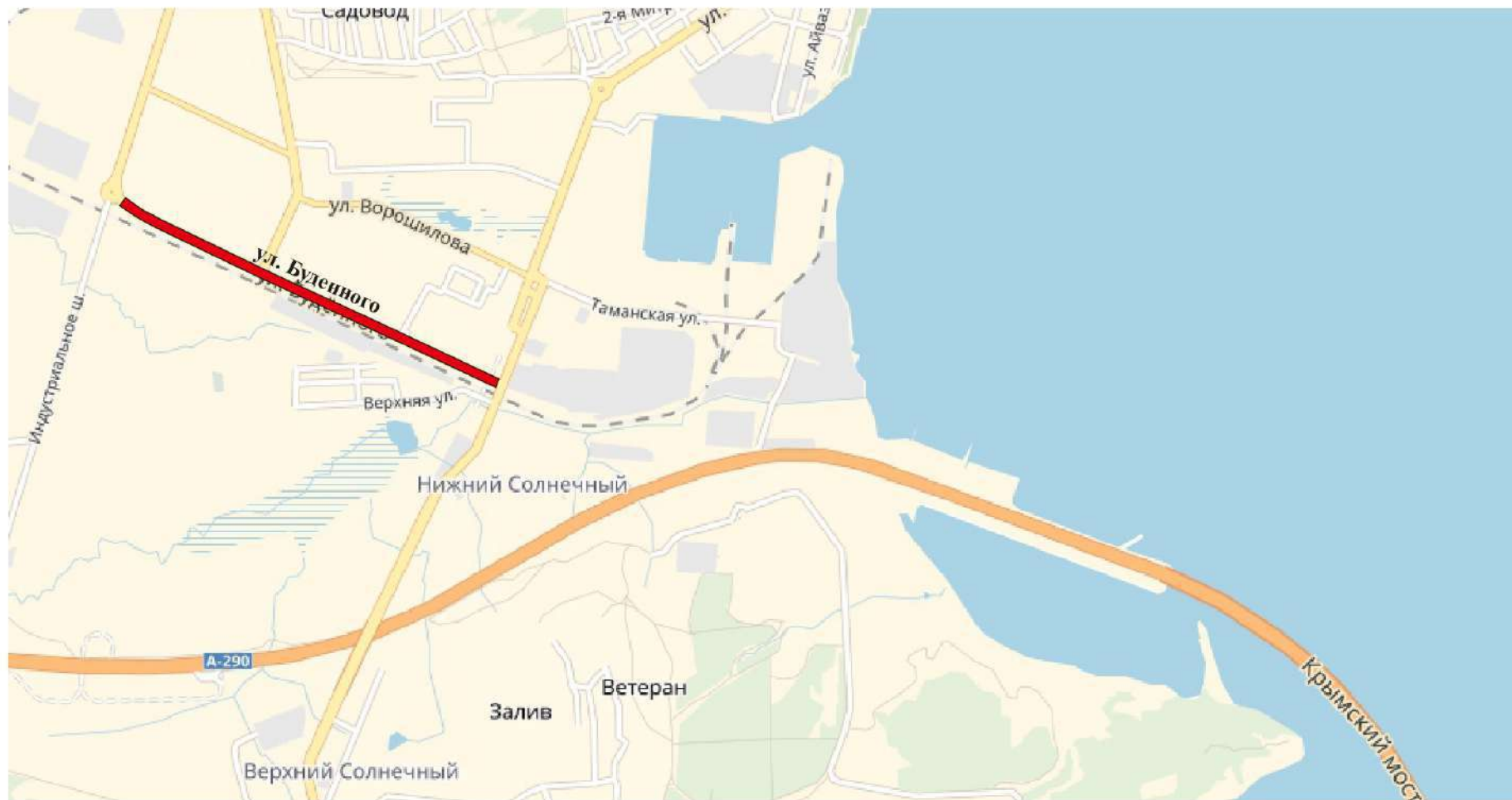
- В соответствии с требованиями ГОСТ Р 52044-2003 «Наружная реклама на автомобильных дорогах и территориях городских и сельских поселений. Общие технические требования к средствам наружной рекламы. Правила размещения» на схеме отражены границы коридора безопасности (ширина которого составляет – 1,5 метра и определяется от края проезжей части до ближайшей к краю проезжей части точки горизонтальной проекции края рекламной конструкции), опоры рекламных конструкций установлены за пределами коридора безопасности. Настоящей схемой предусмотрено размещение рекламных конструкции между собой на расстоянии не менее 50 метров.

На схеме представлены места установки рекламных конструкций с указанием типа и вида рекламной конструкции, присвоен адрес. Перечень адресов установки рекламных конструкций с указанием адресной, технической и имущественной характеристики см. раздел «Адресная программа».

Схема является открытой и общедоступной, после утверждения подлежит обязательному официальному опубликованию, а также размещению на официальном сайте администрации города Керчи в сети Интернет.

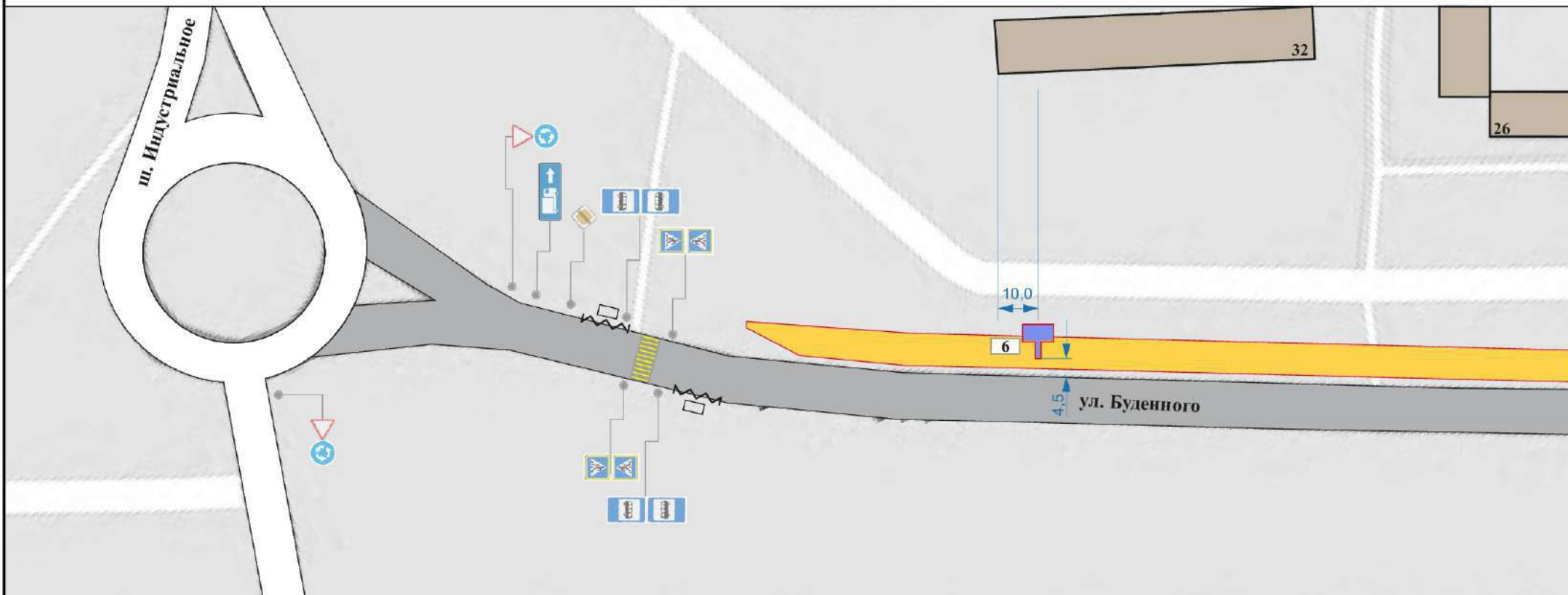
# Муниципальное образование городской округ Керчь Республики Крым

Ситуационный план размещения улицы Буденного М 1: 35 000









**Схема размещения рекламных конструкций на земельных участках независимо от форм собственности  
муниципального образования городской округ Керчь Республики Крым,  
г. Керчь, ул. Буденного.**

М 1:1000



**УСЛОВНЫЕ ОБОЗНАЧЕНИЯ**

-  - рекламная конструкция: щитовая большого формата, **тип 1**  
внешние габариты рекламной плоскости 3,4 м х 6,4 м, двухсторонняя,  
общая площадь информационного поля, 36,0 м<sup>2</sup>
-  - номер места установки и эксплуатации рекламных конструкций
-  - зона возможного размещения рекламных конструкций
-  - дорожный знак
-  - наземный пешеходный переход
-  - остановка общественного транспорта

Примечание:

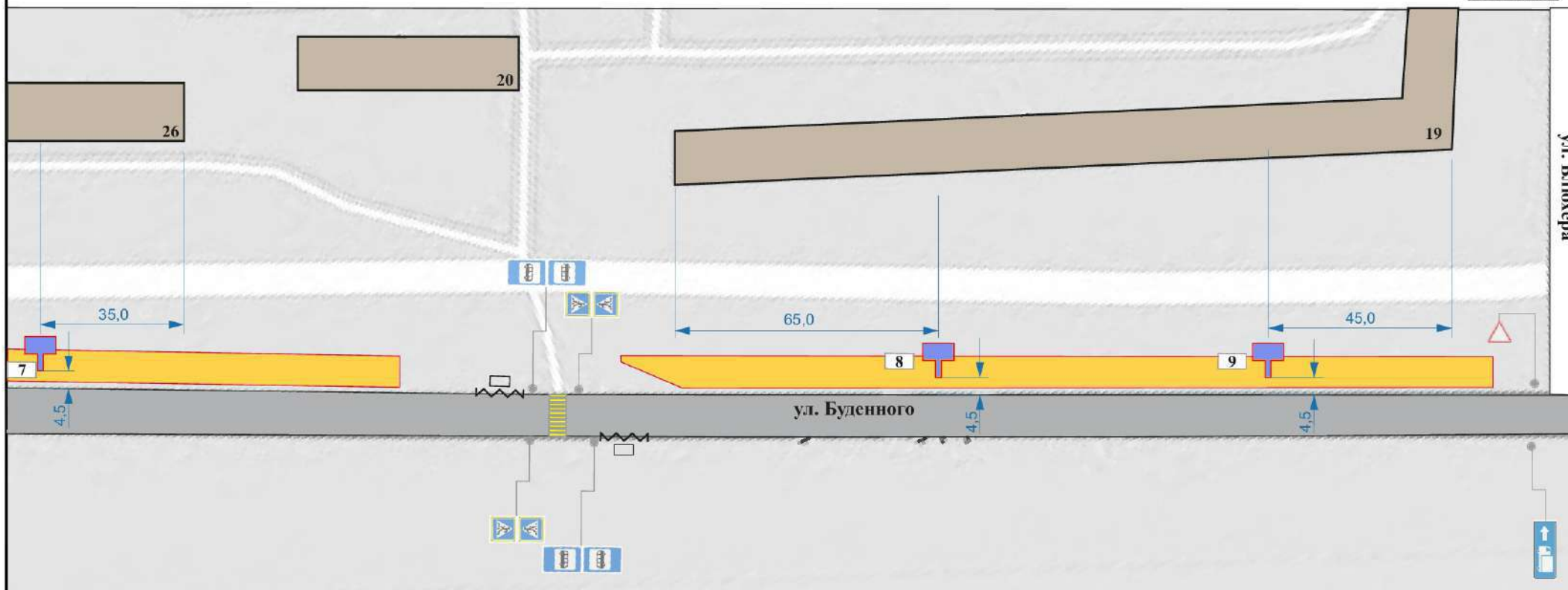
- рекламная конструкция размещается перпендикулярно относительно проезжей части
- размеры указаны в метрах

СХЕМА РАЗМЕЩЕНИЯ ЛИСТОВ				
Лист	Лист	Лист	Лист	Лист
1.1	1.2	1.3	1.4	1.5







Лист	стр.
1.1	5

**Схема размещения рекламных конструкций на земельных участках независимо от форм собственности  
муниципального образования городской округ Керчь Республики Крым,  
г. Керчь, ул. Буденного.**

М 1:1000



**УСЛОВНЫЕ ОБОЗНАЧЕНИЯ**

-  - рекламная конструкция: щитовая большого формата, тип 1  
внешние габариты рекламной плоскости 3,4 м х 6,4 м, двухсторонняя,  
общая площадь информационного поля, 36,0 м<sup>2</sup>
-  - номер места установки и эксплуатации рекламных конструкций
-  - зона возможного размещения рекламных конструкций
-  - дорожный знак
-  - наземный пешеходный переход
-  - остановка общественного транспорта

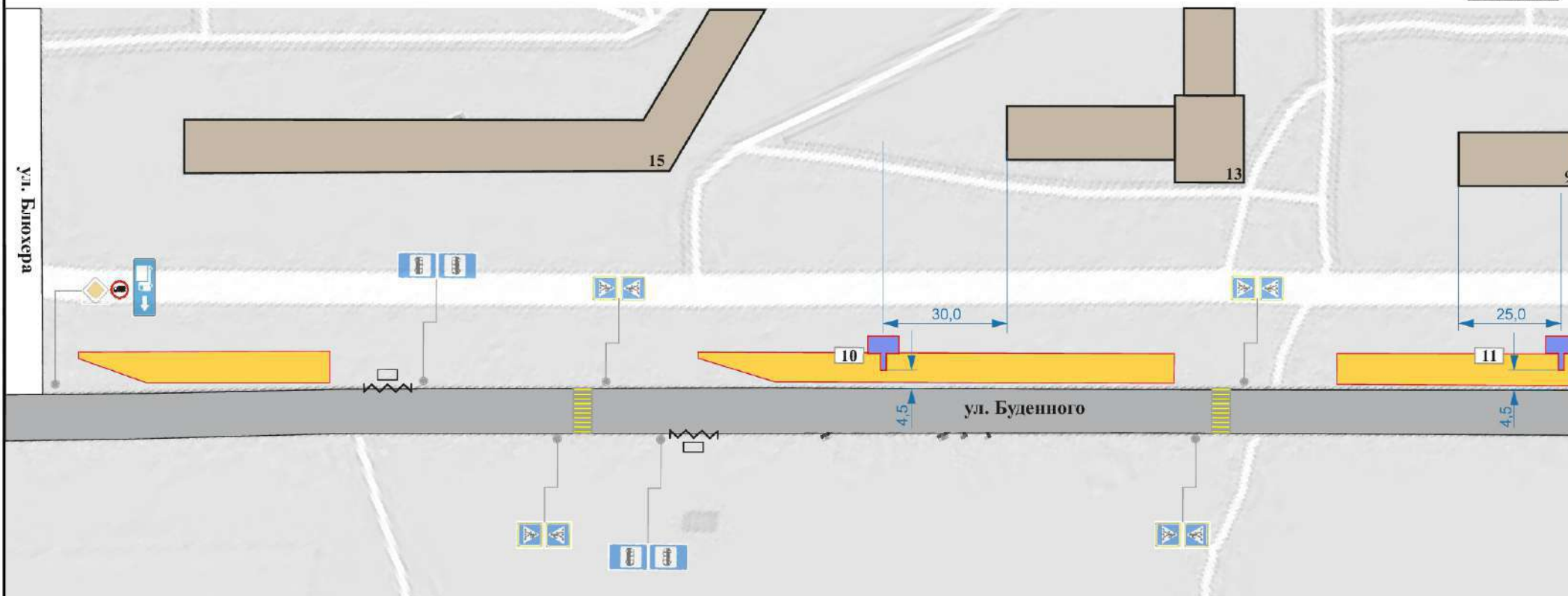
Примечание:  
- рекламная конструкция размещается перпендикулярно относительно проезжей части  
- размеры указаны в метрах

СХЕМА РАЗМЕЩЕНИЯ ЛИСТОВ					Лист	стр.
Лист 1.1	Лист 1.2	Лист 1.3	Лист 1.4	Лист 1.5	1.2	6









**Схема размещения рекламных конструкций на земельных участках независимо от форм собственности  
муниципального образования городской округ Керчь Республики Крым,  
г. Керчь, ул. Буденного.**

**М 1:1000**



**УСЛОВНЫЕ ОБОЗНАЧЕНИЯ**

-  - рекламная конструкция: щитовая большого формата, **тип 1**  
внешние габариты рекламной плоскости 3,4 м х 6,4 м, двухсторонняя,  
общая площадь информационного поля, 36,0 м<sup>2</sup>
-  - номер места установки и эксплуатации рекламных конструкций
-  - зона возможного размещения рекламных конструкций
-  - дорожный знак
-  - наземный пешеходный переход
-  - остановка общественного транспорта

Примечание:  
- рекламная конструкция размещается перпендикулярно относительно проезжей части  
- размеры указаны в метрах







СХЕМА РАЗМЕЩЕНИЯ ЛИСТОВ					Лист	стр.
Лист 1.1	Лист 1.2	Лист 1.3	Лист 1.4	Лист 1.5	<b>1.3</b>	<b>7</b>

**Схема размещения рекламных конструкций на земельных участках независимо от форм собственности  
муниципального образования городской округ Керчь Республики Крым,  
г. Керчь, ул. Буденного.**

**М 1:1000**



**УСЛОВНЫЕ ОБОЗНАЧЕНИЯ**

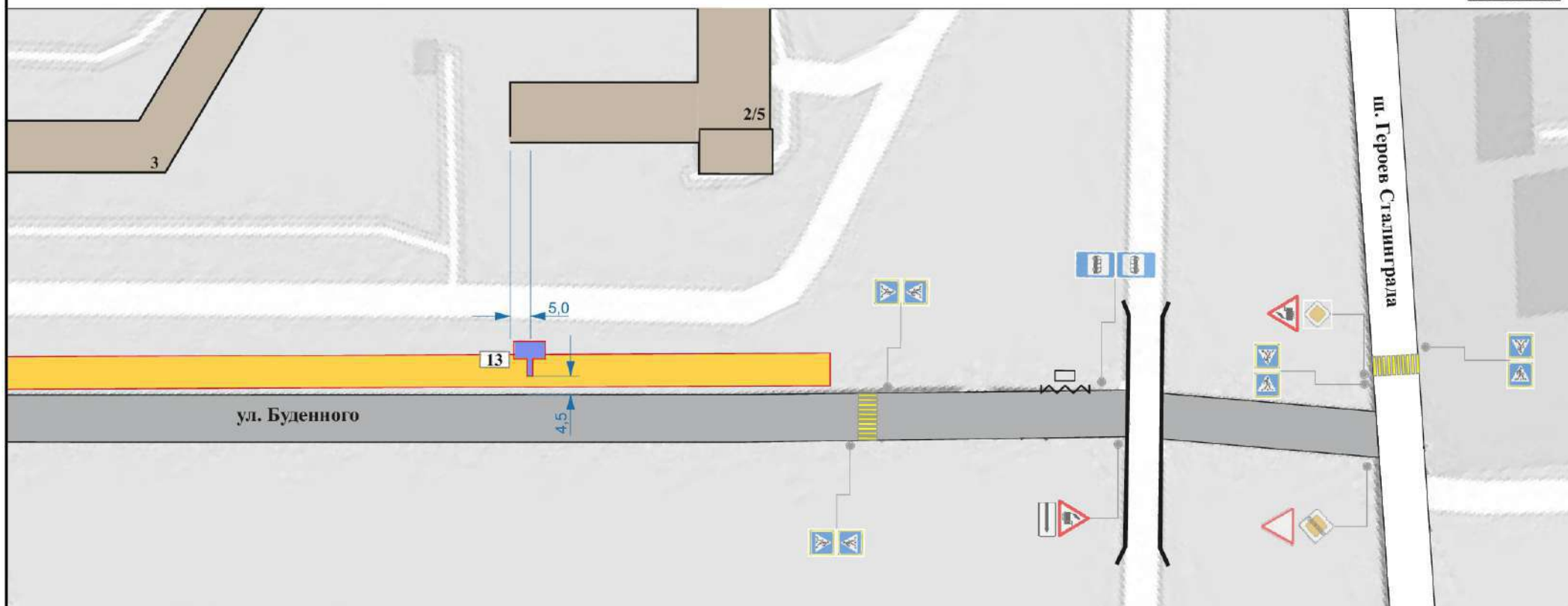
-  - рекламная конструкция: щитовая большого формата, **тип 1**  
внешние габариты рекламной плоскости 3,4 м х 6,4 м, двухсторонняя,  
общая площадь информационного поля, 36,0 м<sup>2</sup>
-  - номер места установки и эксплуатации рекламных конструкций
-  - зона возможного размещения рекламных конструкций
-  - дорожный знак
-  - наземный пешеходный переход
-  - остановка общественного транспорта

Примечание:  
- рекламная конструкция размещается перпендикулярно проезжей части  
- размеры указаны в метрах







СХЕМА РАЗМЕЩЕНИЯ ЛИСТОВ					Лист	стр.
Лист 1.1	Лист 1.2	Лист 1.3	Лист 1.4	Лист 1.5	<b>1.4</b>	<b>8</b>

**Схема размещения рекламных конструкций на земельных участках независимо от форм собственности  
муниципального образования городской округ Керчь Республики Крым,  
г. Керчь, ул. Буденного.**

**М 1:1000**



**УСЛОВНЫЕ ОБОЗНАЧЕНИЯ**

-  - рекламная конструкция: щитовая большого формата, **тип 1**  
внешние габариты рекламной плоскости 3,4 м х 6,4 м, двухсторонняя,  
общая площадь информационного поля, 36,0 м<sup>2</sup>
-  - номер места установки и эксплуатации рекламных конструкций
-  - зона возможного размещения рекламных конструкций
-  - дорожный знак
-  - наземный пешеходный переход
-  - остановка общественного транспорта

Примечание:

- рекламная конструкция размещается перпендикулярно проезжей части
- размеры указаны в метрах

СХЕМА РАЗМЕЩЕНИЯ ЛИСТОВ				
Лист	Лист	Лист	Лист	Лист
1.1	1.2	1.3	1.4	1.5

Лист	стр.
<b>1.5</b>	<b>9</b>

## Фотоматериалы

№ 6 \*

Адрес: г. Керчь, ул. Буденного, в районе дома № 32  
(адрес установки и эксплуатации рекламной конструкции)

Сторона А



Сторона Б



\* Номер места установки и эксплуатации рекламной конструкции, соответствующий сквозному номеру рекламной конструкции в картографических материалах и адресной программе

## Фотоматериалы

№ 7 \*

Адрес: г. Керчь, ул. Буденного, в районе дома № 26  
(адрес установки и эксплуатации рекламной конструкции)

Сторона А



Сторона Б



\* Номер места установки и эксплуатации рекламной конструкции, соответствующий сквозному номеру рекламной конструкции в картографических материалах и адресной программе

## Фотоматериалы

№ 8 \*

Адрес: г. Керчь, ул. Буденного, в районе дома № 19  
(адрес установки и эксплуатации рекламной конструкции)

Сторона А



Сторона Б



\* Номер места установки и эксплуатации рекламной конструкции, соответствующий сквозному номеру рекламной конструкции в картографических материалах и адресной программе

## Фотоматериалы

№ 9 \*

Адрес: г. Керчь, ул. Буденного, в районе дома № 19  
(адрес установки и эксплуатации рекламной конструкции)

Сторона А



Сторона Б




\* Номер места установки и эксплуатации рекламной конструкции, соответствующий сквозному номеру рекламной конструкции в картографических материалах и адресной программе

## Фотоматериалы

№ 10 \*

Адрес: г. Керчь, ул. Буденного, в районе дома № 13  
(адрес установки и эксплуатации рекламной конструкции)

Сторона А



Сторона Б



\* Номер места установки и эксплуатации рекламной конструкции, соответствующий сквозному номеру рекламной конструкции в картографических материалах и адресной программе



## Фотоматериалы

№ 11 \*

Адрес: г. Керчь, ул. Буденного, в районе дома № 9  
(адрес установки и эксплуатации рекламной конструкции)

Сторона А



Сторона Б



\* Номер места установки и эксплуатации рекламной конструкции, соответствующий сквозному номеру рекламной конструкции в картографических материалах и адресной программе

## Фотоматериалы

№ 12 \*

Адрес: г. Керчь, ул. Буденного, в районе дома № 9  
(адрес установки и эксплуатации рекламной конструкции)

Сторона А

Сторона Б



\* Номер места установки и эксплуатации рекламной конструкции, соответствующий сквозному номеру рекламной конструкции в картографических материалах и адресной программе

## Фотоматериалы

№ 13 \*

Адрес: г. Керчь, ул. Буденного, в районе дома № 2/5  
(адрес установки и эксплуатации рекламной конструкции)

Сторона А



Сторона Б



\* Номер места установки и эксплуатации рекламной конструкции, соответствующий сквозному номеру рекламной конструкции в картографических материалах и адресной программе

## Адресная программа установки и эксплуатации конструкций

№ п/п	Адрес установки и эксплуатации РК*	№ РК в картографических и фотоматериалах	Вид <sup>1</sup> РК	Тип <sup>2</sup> РК	Внешние габариты рекламной плоскости РК	Количество сторон РК	Общая площадь информационного поля РК, кв.м	Собственник или законный владелец имущества, к которому присоединяется РК	Примечание
6.	г. Керчь, ул. Буденного, в районе дома № 32	6	отдельно стоящая	щитовая конструкция большого формата (тип 1), с собственной внешней подсветкой и возможной технологией смены изображения	3,4м x 6,4м	2	36	Муниципальное образование городской округ Керчь	
7.	г. Керчь, ул. Буденного, в районе дома № 26	7	отдельно стоящая	щитовая конструкция большого формата (тип 1), с собственной внешней подсветкой и возможной технологией смены изображения	3,4м x 6,4м	2	36	Муниципальное образование городской округ Керчь	
8.	г. Керчь, ул. Буденного, в районе дома № 19	8	отдельно стоящая	щитовая конструкция большого формата (тип 1), с собственной внешней подсветкой и возможной технологией смены изображения	3,4м x 6,4м	2	36	Муниципальное образование городской округ Керчь	
9.	г. Керчь, ул. Буденного, в районе дома № 19	9	отдельно стоящая	щитовая конструкция большого формата (тип 1), с собственной внешней подсветкой и возможной технологией смены изображения	3,4м x 6,4м	2	36	Муниципальное образование городской округ Керчь	
10.	г. Керчь, ул. Буденного, в районе дома № 13	10	отдельно стоящая	щитовая конструкция большого формата (тип 1), с собственной внешней подсветкой и возможной технологией смены изображения	3,4м x 6,4м	2	36	Муниципальное образование городской округ Керчь	
11.	г. Керчь, ул. Буденного, в районе дома № 9	11	отдельно стоящая	щитовая конструкция большого формата (тип 1), с собственной внешней подсветкой и возможной технологией смены изображения	3,4м x 6,4м	2	36	Муниципальное образование городской округ Керчь	
12.	г. Керчь, ул. Буденного, в районе дома № 9	12	отдельно стоящая	щитовая конструкция большого формата (тип 1), с собственной внешней подсветкой и возможной технологией смены изображения	3,4м x 6,4м	2	36	Муниципальное образование городской округ Керчь	
13.	г. Керчь, ул. Буденного, в районе дома № 2/5	13	отдельно стоящая	щитовая конструкция большого формата (тип 1), с собственной внешней подсветкой и возможной технологией смены изображения	3,4м x 6,4м	2	36	Муниципальное образование городской округ Керчь	

\* РК - рекламная конструкция

<sup>1</sup> - виды стационарных РК: 1) отдельно стоящие рекламные конструкции;

<sup>2</sup> - типы РК: наименование конструкций и их технические характеристики (наличие и вид подсветки, технологии автоматической смены изображений и т.п.) должны соответствовать Сборнику типовых конструкций для размещения наружной рекламы и информации на территории Республики Крым, утвержденному постановлением Совета министров Республики Крым от 21.10.2014 № 405 «О некоторых вопросах распространения наружной рекламы, установки и эксплуатации объектов наружной рекламы и информации в Республике Крым».