

# **ООО «ФАКЕЛ-ЮГ»**

350072, г. Краснодар, ул. им. Сергея Есенина, д. 149, помещение 26

ИНН 2311215637 КПП 231101001

ОГРН 1162375022369

Банк получателя:

ФИЛИАЛ «РОСТОВСКИЙ» АО «АЛЬФА-БАНК» кор.счет 3010181050000000207, рас.счет

40702810826060002940, БИК 046015207

тел. +7(988) 368-06-15, +7(900) 283-09-95

E-mail: fakel-ug@mail.ru;

fakel-ug-uslugi@mail.ru; fakel.tender@mail.ru

---

Свидетельство СРО Ассоциация «Объединение изыскателей Альянс» г. Москва

СРО-И-036-18122012

Заказчик: Управление единого заказчика Администрации города Керчи Республики Крым

**«Газопровод по ул. Театральная (закольцовка ГРС-1 и ГРС-2) в  
г. Керчь»**

**ДОКУМЕНТАЦИЯ ПО ПЛАНИРОВКЕ ТЕРРИТОРИИ  
(Проект планировки территории и проект межевания  
территории)**

**Проект межевания территории  
Основная часть проекта межевания территории**

**Раздел 6 «Чертежи межевания территории»**

г. Краснодар

2020 г.

# ООО «ФАКЕЛ-ЮГ»

350072, г. Краснодар, ул. им. Сергея Есенина, д. 149, помещение 26

ИНН 2311215637 КПП 231101001

ОГРН 1162375022369

Банк получателя:

ФИЛИАЛ «РОСТОВСКИЙ» АО «АЛЬФА-БАНК» кор.счет 3010181050000000207, рас.счет

40702810826060002940, БИК 046015207

тел. +7(988) 368-06-15, +7(900) 283-09-95

E-mail: fakel-ug@mail.ru;

fakel-ug-uslugi@mail.ru; fakel.tender@mail.ru

Свидетельство СРО Ассоциация «Объединение изыскателей Альянс» г. Москва

СРО-И-036-18122012

Заказчик: Управление единого заказчика Администрации города Керчи Республики Крым

## «Газопровод по ул. Театральная (закольцовка ГРС-1 и ГРС-2) в г. Керчь»

### ДОКУМЕНТАЦИЯ ПО ПЛАНИРОВКЕ ТЕРРИТОРИИ (Проект планировки территории и проект межевания территории)

### Проект межевания территории Основная часть проекта межевания территории

### Раздел 6 «Чертежи межевания территории»

Генеральный директор



/Субачев С.В..

г. Краснодар  
2020 г

## СОСТАВ ДОКУМЕНТАЦИИ ПО ПЛАНИРОВКЕ ТЕРРИТОРИИ

№№ п.п.	Обозначение	Наименование
<b>Проект планировки территории</b>		
1	Основная часть проекта планировки территории	Раздел 1 «Проект планировки территории. Графическая часть»
		Раздел 2 «Положение о размещении линейных объектов»
2	Материалы по обоснованию проекта планировки территории	Раздел 3 «Материалы по обоснованию проекта планировки территории. Графическая часть»
		Раздел 4 «Материалы по обоснованию проекта планировки территории. Пояснительная записка»
3	Основная часть проекта межевания территории	Раздел 5 «Текстовая часть проекта межевания территории»
		Раздел 6 «Чертежи межевания территории»
4	Материалы по обоснованию проекта межевания территории	Раздел 7 «Чертежи по обоснованию проекта межевания территории»

Документация по планировке территории разработана на основании Муниципальной программы «Газификация муниципального образования городской округ Керчь Республики Крым на 2017-2020 годы», Градостроительным кодексом РФ, Земельным кодексом РФ, действующими государственными нормами, правилами и техническими регламентами.

Согласовано

Взам. инв. №

Подп. и дата

Инв. № подл.

«Газопровод по ул. Театральная (закольцовка ГРС-1 и ГРС-2) в г. Керчь»

Состав проектной документации

Стадия	Лист	Листов
П	1	1

ООО «Факел-Юг»

**СОДЕРЖАНИЕ РАЗДЕЛА 6**

Состав документации по планировке территории ..... 2  
 Содержание раздела 6 ..... 3  
 Чертежи межевания территории М 1:500 ..... 4

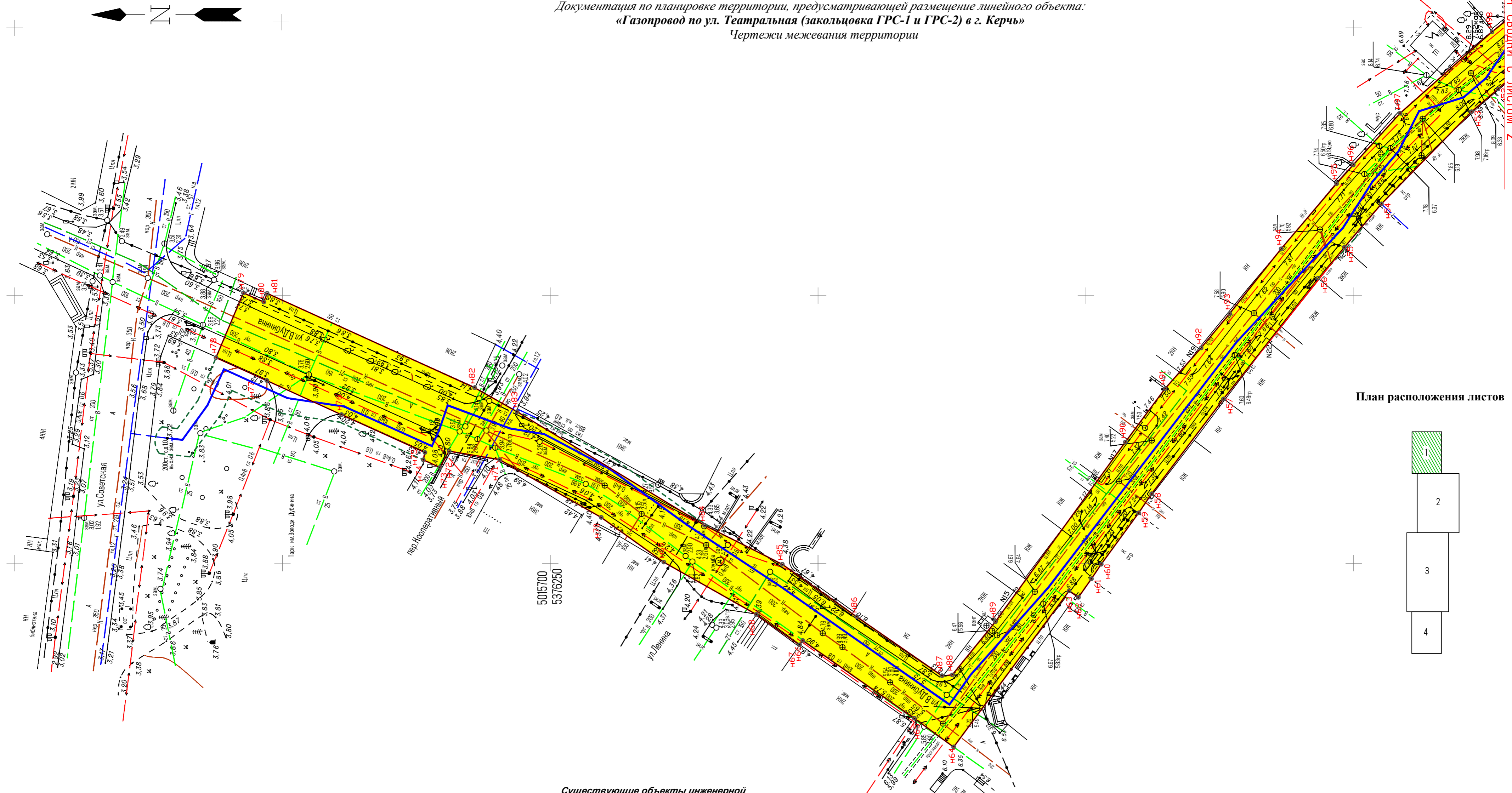
Согласовано			

Взам. инв. №	
Подп. и дата	

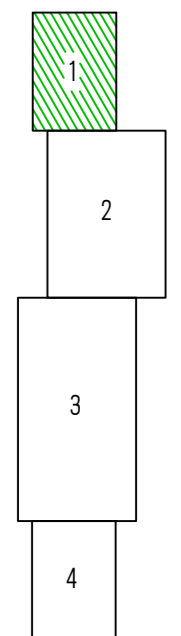
						«Газопровод по ул. Театральная (закольцовка ГРС-1 и ГРС-2) в г. Керчь»			
Изм.	Кол.уч.	Лист	№ док.	Подп.	Дата				
Инв. № подл.						Содержание раздела 6	Стадия	Лист	Листов
	Инженер	Юрьева А.			08.20		П	1	1
	Н.контр.	Афанасьева В.			08.20				
	ГИП	Субачев С.В.			08.20				

Документация по планировке территории, предусматривающей размещение линейного объекта:  
 «Газопровод по ул. Театральная (закольцовка ГРС-1 и ГРС-2) в г. Керчь»  
 Чертежи межевания территории

Линия сводки с листом 2



План расположения листов



- Условные обозначения:**
- Границы:**
- административно-территориального деления территории (субъектов РФ, муниципальных районов, поселений);
  - территории, в отношении которой осуществляется подготовка проекта планировки;
  - зоны установления публичного сервитута;
  - устанавливаемых красных линий;
- Проектируемые сооружения:**
- ось проектируемого объекта (газопровод).

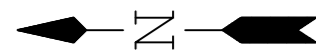
- Существующие объекты инженерной инфраструктуры:**
- воздушные линии электропередачи;
  - электрокабель подземный высокого напряжения;
  - электрокабель подземный низкого напряжения;
  - канализационные сети;
  - подземные линии связи;
  - водопроводные сети;
  - газопроводные сети;
  - теплосети;
  - автомобильные дороги с покрытием;
  - автомобильные дороги без покрытия.

Примечание:  
 1. Для подготовки чертежа планировки территории используется цифровой топографический план в масштабе 1:500 в отношении территории в границах населенного пункта согласно Приказу Минстроя РФ от 25.04.2017 г. № 739/пр.  
 2. Система координат СК 63, зона 5.

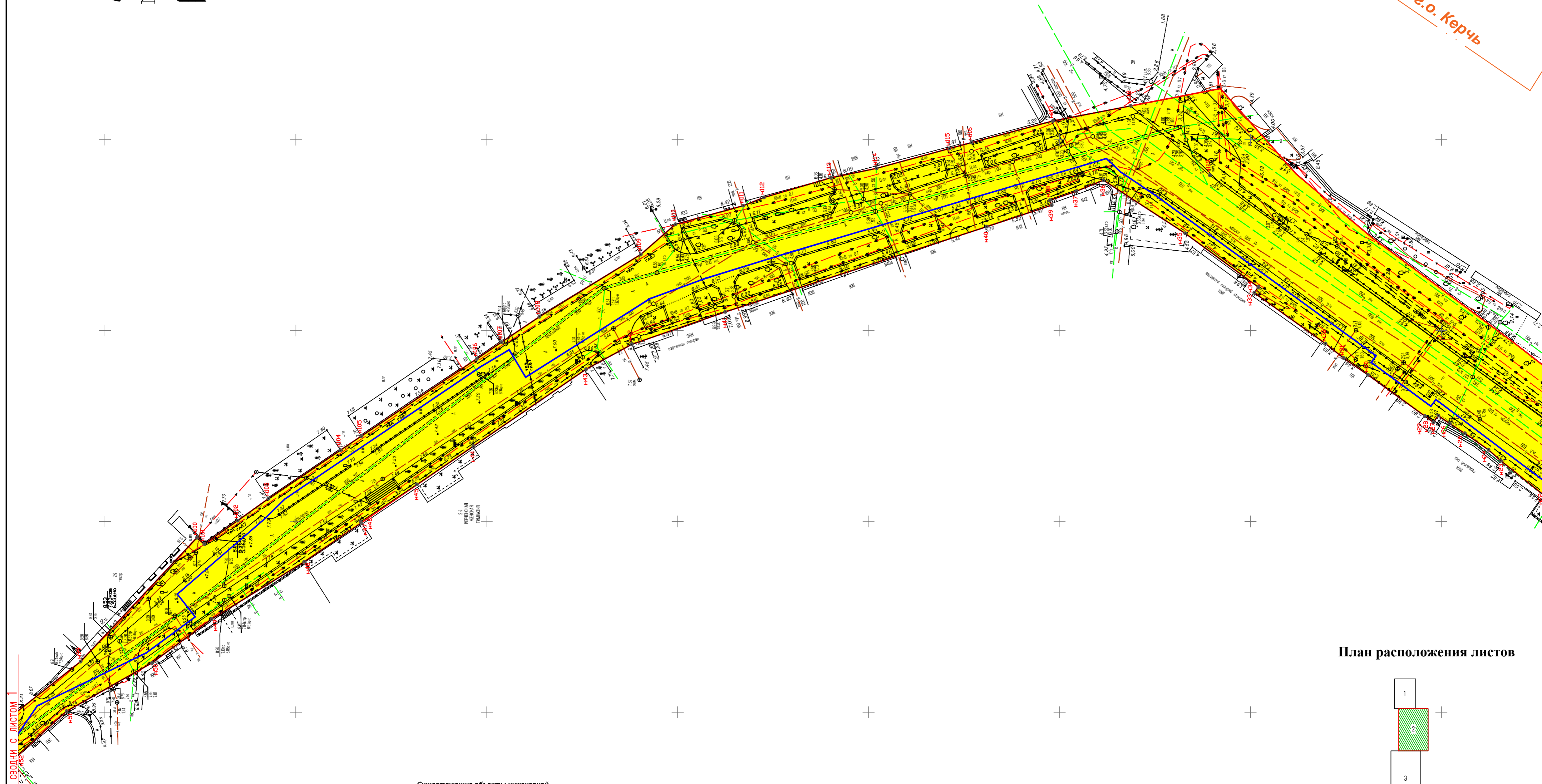
				11-04-2020 - ППМТ		
				Газопровод по ул. Театральная (закольцовка ГРС-1 и ГРС-2) в г. Керчь		
Изм.	Кол.уч.	Лист № док.	Подп.	Дата	Заказчик: Управление единого заказчика Администрации города Керчи Республики Крым Проект планировки территории. Графическая часть Чертежи межевания территории Масштаб 1:500	Стадия Лист Листов П 1 4
ГИП		Судачев С.	<i>[Signature]</i>	8.2020		
Нач.отдела						
Инженер		Юрьева А.	<i>[Signature]</i>	8.2020		
Н.контр.		Афанасьева В.	<i>[Signature]</i>	8.2020	ООО «Факел-Юг»	

Инв. № подл. Подп. и дата. Взам. инв. №





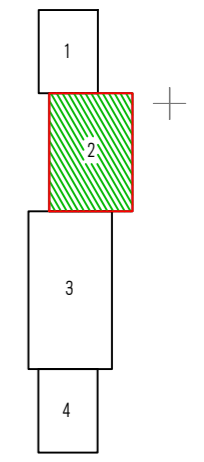
Республика Крым, г.о. Керчь



Линия свода с листом 1

Линия свода с листом 3

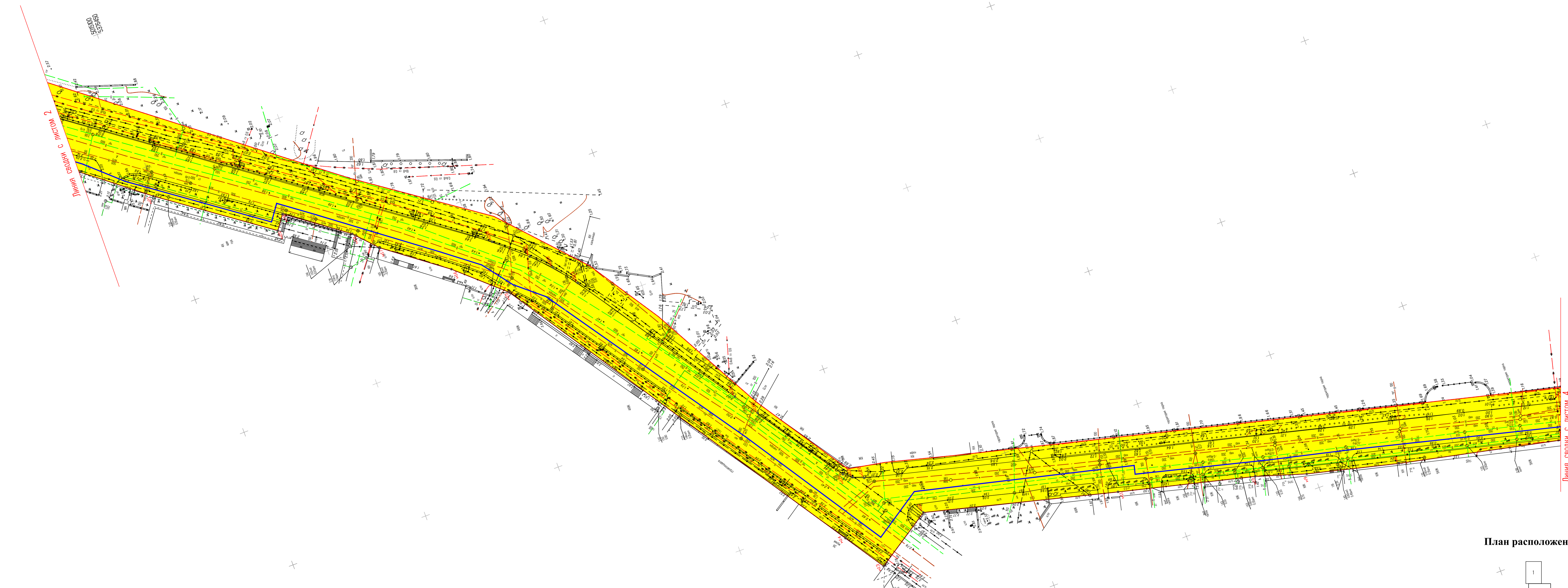
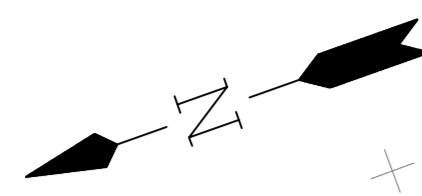
План расположения листов



- Условные обозначения:**
- Границы:**
- административно-территориального деления территории (субъектов РФ, муниципальных районов, поселений);
  - территории, в отношении которой осуществляется подготовка проекта планировки;
  - зоны установления публичного сервитута;
  - устанавливаемых красных линий;
- Проектируемые сооружения:**
- ось проектируемого объекта (газопровод).

- Существующие объекты инженерной инфраструктуры:**
- воздушные линии электропередачи;
  - электрокабель подземный высокого напряжения;
  - электрокабель подземный низкого напряжения;
  - канализационные сети;
  - подземные линии связи;
  - водопроводные сети;
  - газопроводные сети;
  - теплосети;
  - автомобильные дороги с покрытием;
  - автомобильные дороги без покрытия.





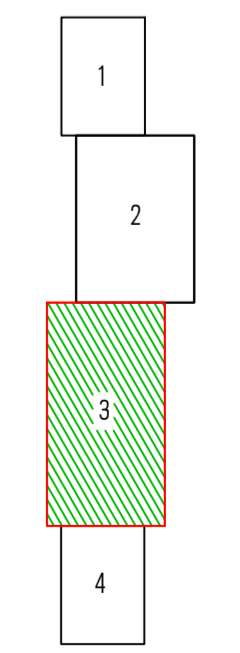
Линия сводки с листом 2

Линия сводки с листом 4

- Условные обозначения:**
- Границы:**
- административно-территориального деления территории (субъектов РФ, муниципальных районов, поселений);
  - территории, в отношении которой осуществляется подготовка проекта планировки;
  - зоны установления публичного сервитута;
  - устанавливаемых красных линий;
- Проектируемые сооружения:**
- ось проектируемого объекта (газопровод);

- Существующие объекты инженерной инфраструктуры:**
- воздушные линии электропередачи;
  - электрокабель подземный высокого напряжения;
  - электрокабель подземный низкого напряжения;
  - канализационные сети;
  - подземные линии связи;
  - водопроводные сети;
  - газопроводные сети;
  - теплосети;
  - автомобильные дороги с покрытием;
  - автомобильные дороги без покрытия.

План расположения листов

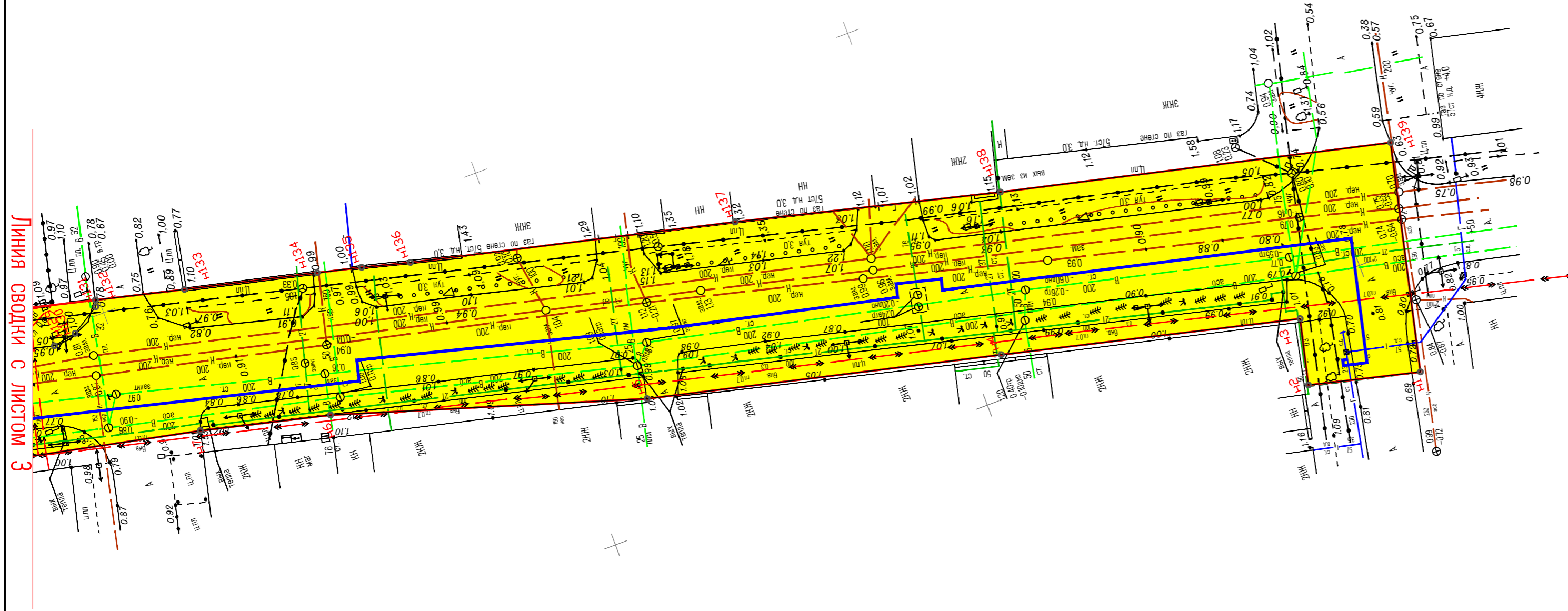
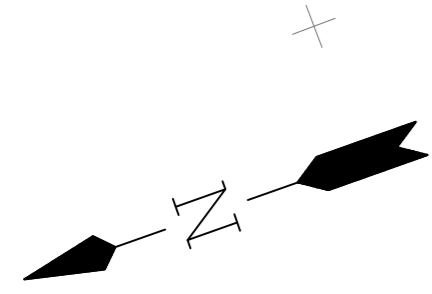


Примечание:  
1. Для подготовки чертежа планировки территории используется цифровой топографический план в масштабе 1:500 в отношении территории в границах населенного пункта согласно Приказу Минстроя РФ от 25.04.2017 г. № 739/пр.  
2. Система координат СК 63, зона 5.

Изм.	Кол. учт.	Лист	Испол.	Подп.	Дата

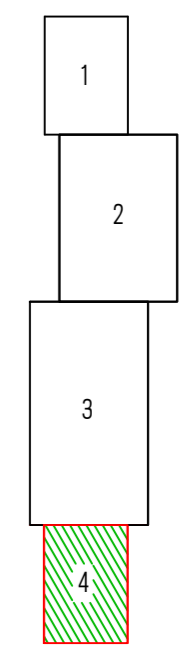


Документация по планировке территории, предусматривающей размещение линейного объекта:  
 «Газопровод по ул. Театральная (закольцовка ГРС-1 и ГРС-2) в г. Керчь»  
 Чертежи межевания территории



Линия свода с листом 3

План расположения листов



Условные обозначения:

- Границы:**
- административно-территориального деления территории (субъектов РФ, муниципальных районов, поселений);
  - разработки документации по планировке территории;
  - зон планируемого размещения линейных объектов и линейных объектов, подлежащих переносу (переустройству) из зон планируемого размещения линейных объектов на период строительства;
  - устанавливаемых красных линий;
  - 1 • - характерные поворотные точки устанавливаемых красных линий;
- Проектируемые сооружения:**
- ось проектируемого объекта (газопровод).

Существующие объекты инженерной инфраструктуры:

- воздушные линии электропередачи;
- электрокабель подземный высокого напряжения;
- электрокабель подземный низкого напряжения;
- канализационные сети;
- подземные линии связи;
- водопроводные сети;
- газопроводные сети;
- теплосети;
- автомобильные дороги с покрытием;
- автомобильные дороги без покрытия.

Примечание:  
 1. Для подготовки чертежа планировки территории используется цифровой топографический план в масштабе 1:500 в отношении территории в границах населенного пункта согласно Приказу Минстроя РФ от 25.04.2017 г. № 739/пр.  
 2. Система координат СК 63, зона 5.

Инв. № подл. Подп. и дата. Взам. инв. №

Изм.	Кол.уч.	Лист	№ док.	Подп.	Дата

Чертежи межевания территории. М 1:500

Лист  
4

Копировал

A2