



















**Условные обозначения:**

-  Граница территории, в отношении которой разрабатывается проект межевания территории
-  Граница планируемого элемента планировочной структуры
-  Река Мелек-Чесме
-  Ось автомобильной дороги общего пользования
- [90:19:010108:4022](#) Номера и границы существующих земельных участков, учтенных в ЕГРН
- [90:19:010108](#) Номера и границы кадастровых кварталов

**Существующие объекты капитального строительства :**

-  Магистральная улица районного значения
-  Водопровод
-  ЛЭП
-  Канализация
-  Линия связи (телефонная линия)
-  Газопровод низкого давления подземный
-  Здания, строения, сооружения

**Зоны с особыми условиями использования территории, утвержденный в установленном порядке /учтенный номер:**

-  Охранная зона объекта электросетевого хозяйства ПС-110/10/6 кВ Центральная/90.19.2.62
-  Зона публичного сервитута для размещения разводящих сетей в г. Керчи/90.19.2.39
-  Зона публичного сервитута для реконструкции инженерного сооружения (водопровод) /90.19.2.42
-  Водоохранная зона р. Мелек-Чесме/90.00.2.251
-  Прибрежная защитная полоса р. Мелек-Чесме/90.00.2.252
-  Зона с особой архитектурно-планировочной организацией территории на территории объекта культурного наследия ГБУ РК Восточно-Крымский историко-культурный музей-заповедник (Мелек-Чесменский курган)/90.19.2.50
-  Зона с особой архитектурно-планировочной организацией территории на территории объекта культурного наследия ГБУ РК «Восточно-Крымский историко-культурный музей-заповедник» (Древний город Пантикапей)/90.19.2.59

**Зоны с особыми условиями использования территории, отображаемые на основании требований законодательства и нормативно-технических документов и правил:**

-  Граница береговой полосы

**Примечание:**

1. ООПГ федерального, регионального и местного значения в границе территории, в отношении которой разработан проект межевания территории - отсутствуют.
2. Границы лесничеств, лесопарков, участковых лесничеств, лесных кварталов, лесотаксационных выделов или частей лесотаксационных выделов в границе территории, в отношении которой разработан проект межевания территории - отсутствуют.
3. Объекты культурного наследия отображены в соответствии с Генеральным планом муниципального образования городской округ Керчь Республики Крым, утвержденным решением внеочередной 100 сессии 1 созыва от «11» октября 2018 г. № 1465-1/18

						Республика Крым, город Керчь			
						Проект межевания территории в отношении объекта: «Капитальный ремонт ул. Маршала Еременко от ул. Кирова до ул. Шлагбауская» расположенного в границах города Керчи Республики Крым			
Изм.	Кодуч.	Лист	№ док.	Подп.	Дата	Заказчик: Управление жилищно-коммунального хозяйства администрации города Керчи Республики Крым	Стадия	Лист	Листов
								1	4
Директор	Бересовой В.П.					Чертеж материалов по обоснованию проекта межевания территории М 1:1000	ООО «ЗемЭнергоЦентр»		
Инженер	Будко Д.В.								