

ОБЩЕСТВО С ОГРАНИЧЕННОЙ ОТВЕТСТВЕННОСТЬЮ  
«ПРОСПЕКТ»



ИНН 2349025272 КПП 232001001  
ОГРН 1052327420177

---

**Документация по планировке территории**  
(проект планировки территории и проект межевания территории)  
линейного объекта:

**«Строительство сетей водоотведения в пос.  
Героевское муниципального образования  
городской округ Керчь Республики Крым»**

**Основная (утверждаемая) часть проекта**  
**планировки территории**

Раздел 1 «Проект планировки территории. Графическая часть»

**ДПТ-ППТ-1**  
**ТОМ 1**

г. Симферополь – 2020 год

ОБЩЕСТВО С ОГРАНИЧЕННОЙ ОТВЕТСТВЕННОСТЬЮ  
«ПРОСПЕКТ»



ИНН 2349025272 КПП 232001001  
ОГРН 1052327420177

---

**Документация по планировке территории**  
(проект планировки территории и проект межевания территории)  
линейного объекта:

**«Строительство сетей водоотведения в пос.  
Героевское муниципального образования  
городской округ Керчь Республики Крым»**

**Основная (утверждаемая) часть проекта**  
**планировки территории**

Раздел 1 «Проект планировки территории. Графическая часть»

**ДПТ-ППТ-1**  
**ТОМ 1**

Директор




Е.И.Харламов

Автор проекта ООО «Проспект»  
г. Симферополь – 2020 год



### СОСТАВ ПРОЕКТА

Номер тома	Обозначение	Наименование	Примечание
<b>Основная (утверждаемая) часть проекта планировки территории</b>			
Том 1	ДПТ-ППТ-1	Раздел 1 «Проект планировки территории. Графическая часть»	
Том 2	ДПТ-ППТ-2	Раздел 2 «Положение о размещении линейных объектов»	
<b>Материалы по обоснованию проекта планировки территории</b>			
Том 3	ДПТ-ППТ-3	Раздел 3 «Материалы по обоснованию проекта планировки территории. Графическая часть»	
Том 4	ДПТ-ППТ-4	Раздел 4 «Материалы по обоснованию проекта планировки территории. Пояснительная записка»	
<b>Основная (утверждаемая) часть проекта межевания территории</b>			
Том 5	ДПТ-ПМТ-1	Раздел 1 "Проект межевания территории. Граф. часть" Раздел 2 "Проект межевания территории. Текстовая часть"	
<b>Материалы по обоснованию проекта межевания территории</b>			
Том 6	ДПТ-ПМТ-2	Раздел 3 "Материалы по обоснованию проекта межевания территории. Графическая часть"; Раздел 4 "Материалы по обоснованию проекта межевания территории. Пояснительная записка"	

					Документация по планировке территории (проект планировки территории и проект межевания территории) линейного объекта			
Изм.	Лист	№ док.	Подпись	Дата	Состав проекта	Стадия	Лист	Листов
						П	1	1
Нач. отд.		Соболев				ООО «Проспект»		



«Строительство сетей водоотведения в пос. Героевское  
 муниципального образования городской округ Керчь Республики Крым»  
 Чертеж красных линий. Чертеж границ зон планируемого размещения линейных объектов. М1:1000



УСЛОВНЫЕ ОБОЗНАЧЕНИЯ К ГРАФИЧЕСКИМ:

- Границы зоны планируемого размещения линейного объекта (гр-цы проектирования) границы элемента планировочной структуры
- Номера характерных точек границ зон планируемого размещения линейных объектов
- Устанавливаемые красные линии/ характерные точки красных линий
- Ось линейного объекта (сетей канализации)
- Охранная зона сетей водоотведения
- Границы/номера кадастровых кварталов
- Границы населенных пунктов
- Существующие здания и сооружения
- Основные дороги и проезды с твердым покрытием
- Дороги и проезды, преимущественно, с щебеночным и грунтовым покрытием
- Существующие водопроводы
- Существующая канализация
- Существующие сети связи
- Существующие объекты электропередачи (линии ВЛ, кабельные линии)
- Водоохранная зона

Примечание:

1. Инженерные изыскания выполнены в 2020 г.
2. Система высот Балтийская
3. Система координат СК-63
4. Чертежи выполнены в масштабе М1:500, выведены на печать в М1:1000

СОГЛАСОВАНО

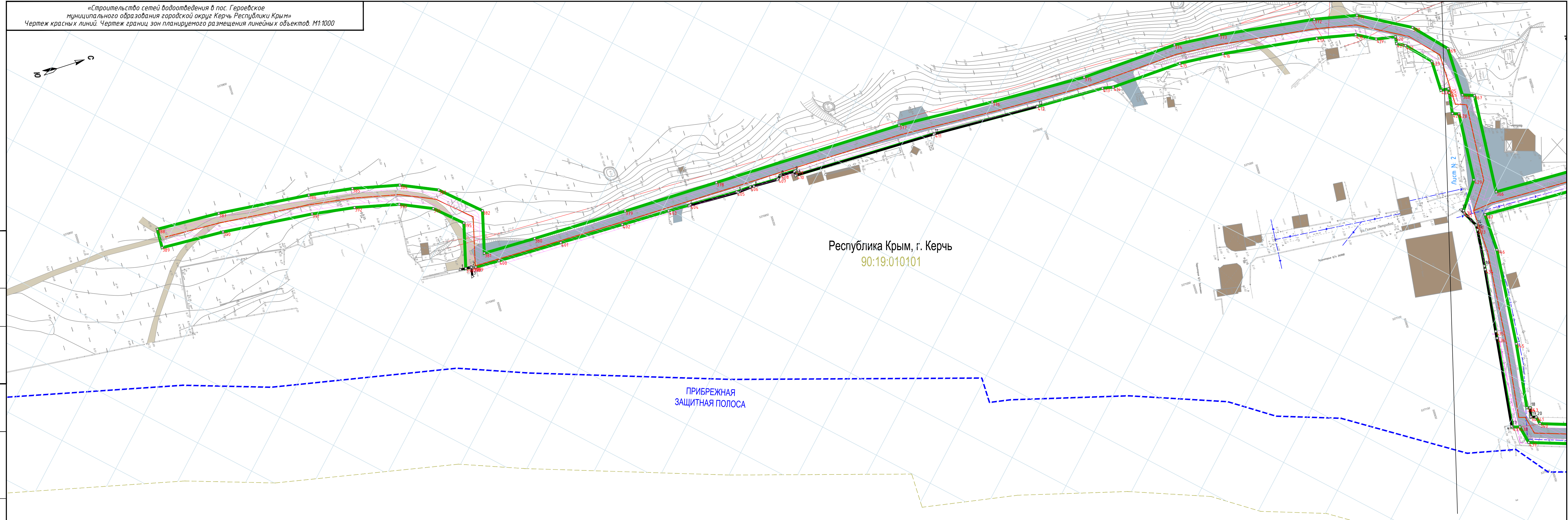
Инв.№ подл. Подпись и дата Взам. инв.№

					ДПТ-ППТ-1-ГМ1			
					Документация по планировке территории (проект планировки и проект межевания территории) по объекту «Строительство сетей водоотведения в пос. Героевское муниципального образования городской округ Керчь Республики Крым»			
Изм.	Кол.уч.	Лист	№ док.	Подпись	Дата	Стадия	Лист	Листов
						П	1.1	16
Директор	Харламов				10.20	ООО «Проспект»		
Разраб.	Соболев				10.20			
						Основная часть проекта планировки		
						Схема раскладки листов б/м Основной чертеж планировки территории. Чертеж красных линий. Чертеж границ зон планируемого размещения линейных объектов. М1:1000		

Копировал

Формат АЗ





Республика Крым, г. Керчь  
 90:19:010101

ПРИБРЕЖНАЯ  
 ЗАЩИТНАЯ ПОЛОСА

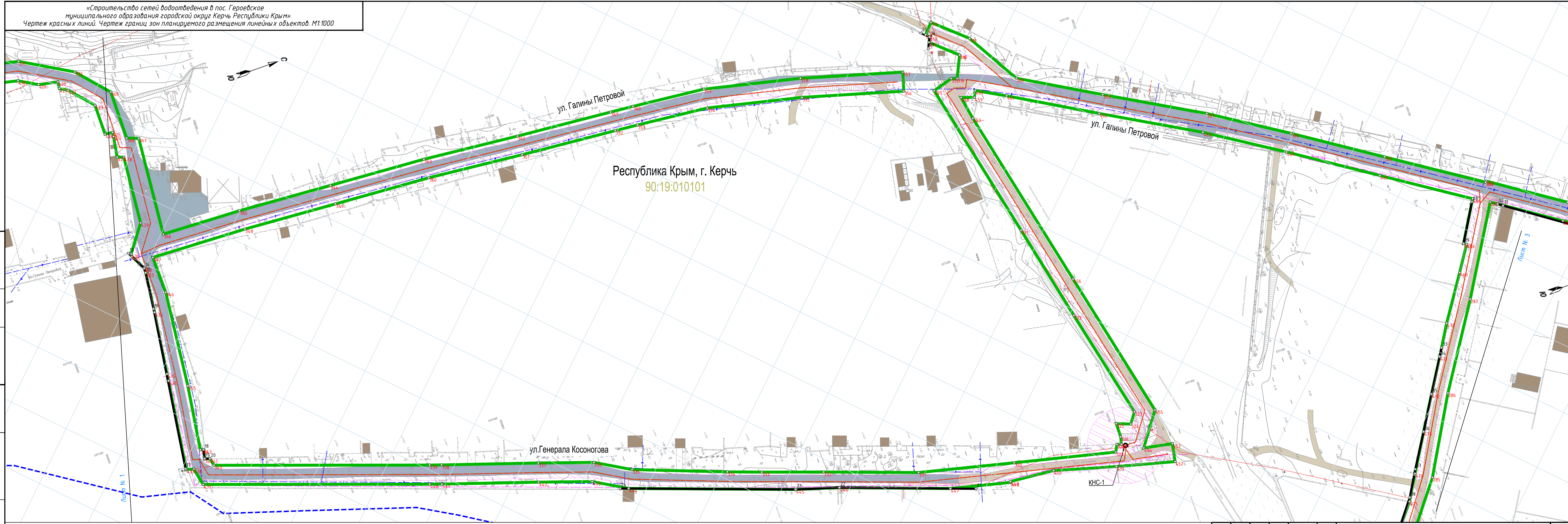
СОГЛАСОВАНО	
Инв.№ подл.	
Подпись и дата	
Взам. инв.№	

Изм.	Колуч.	Лист	Ндок.	Подпись	Дата

Основной чертеж планировки территории.  
 Чертеж красных линий. Чертеж границ зон планируемого  
 размещения линейных объектов. М:1:1000



«Строительство сетей водоотведения в пос. Героевское  
 муниципального образования городской округ Керчь Республики Крым»  
 Чертеж красных линий. Чертеж границ зон планируемого размещения линейных объектов. М:1:1000



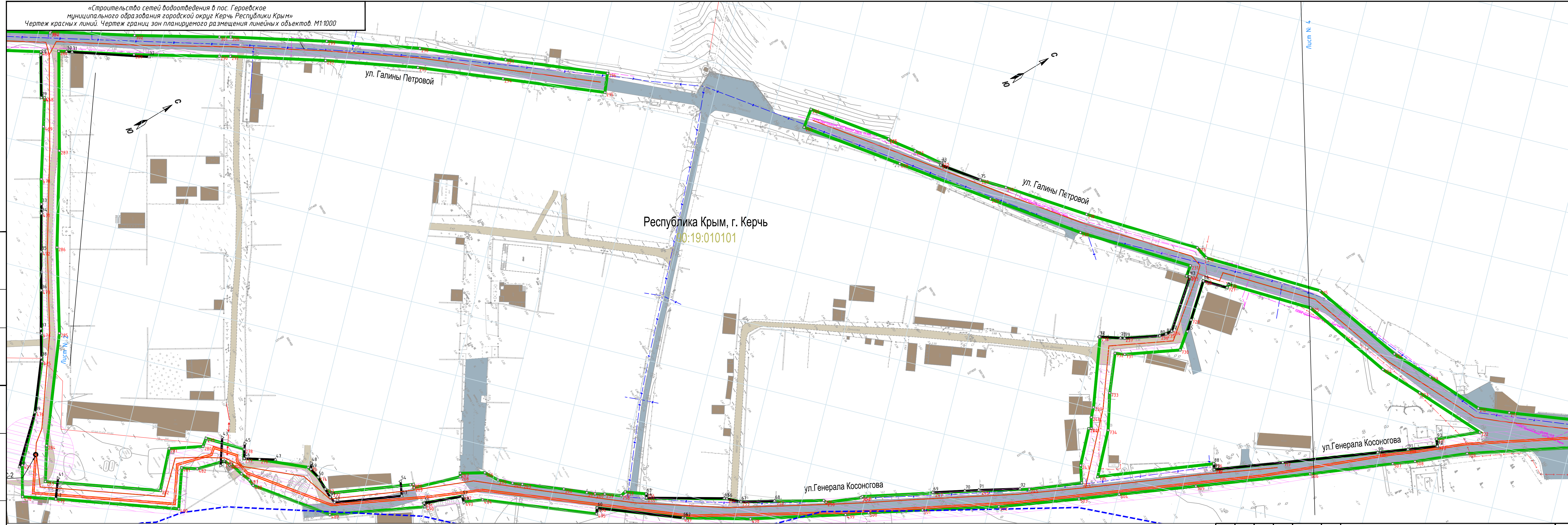
Республика Крым, г. Керчь  
 90:19:010101

Инв.№ подл.	Подпись и дата	Взам. инв.№

Изм.	Колуч	Лист	№ док	Подпись	Дата

Основной чертеж планировки территории.  
 Чертеж красных линий. Чертеж границ зон планируемого  
 размещения линейных объектов. М:1:1000





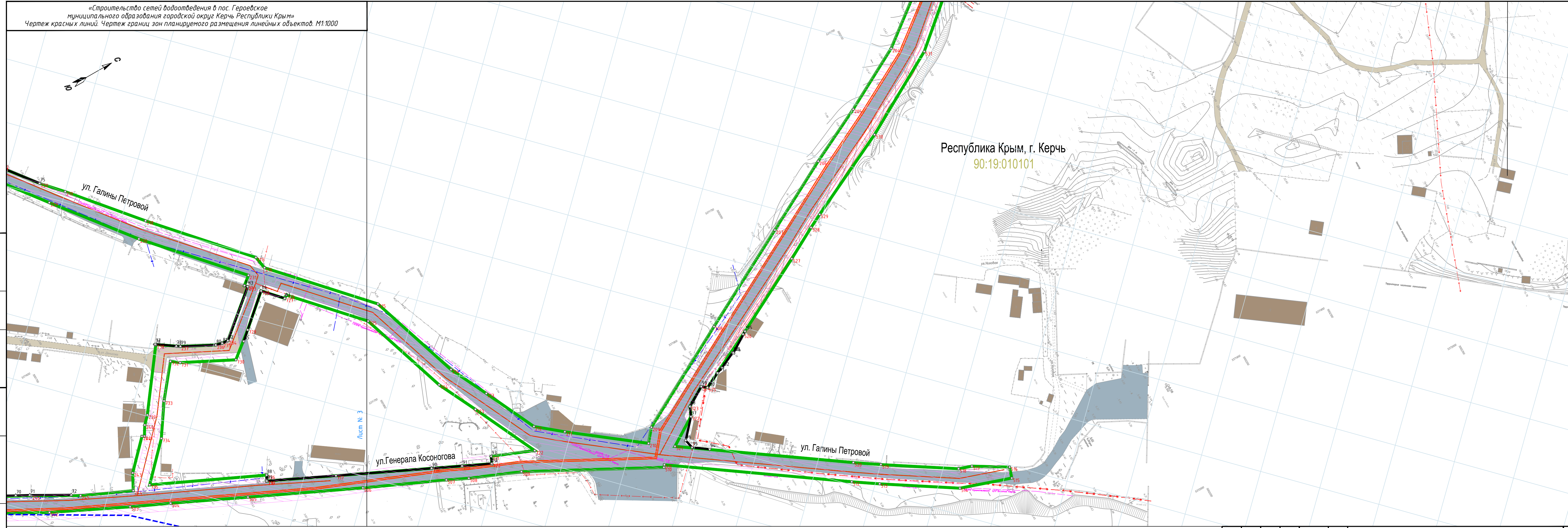
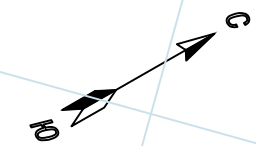
СОГЛАСОВАНО

Инв.№ подл.	Подпись и дата	Взам. инв.№

Изм.	Колуч	Лист	№ док	Подпись	Дата

Основной чертеж планировки территории.  
 Чертеж красных линий. Чертеж границ зон планируемого  
 размещения линейных объектов. М:1:1000





Республика Крым, г. Керчь  
 90:19:010101

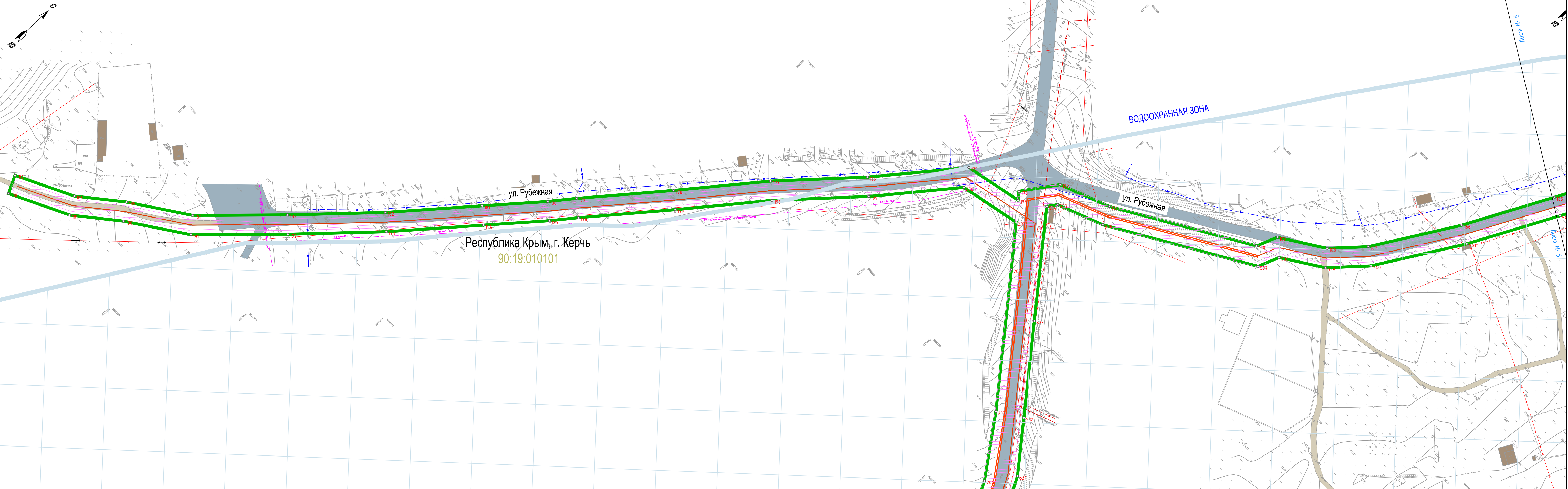
ИФ.№ подл.	Подпись и дата	Взам. инв.№

Лист № 3

Изм.	Колуч	Лист	№ док	Подпись	Дата

Основной чертеж планировки территории.  
 Чертеж красных линий. Чертеж границ зон планируемого  
 размещения линейных объектов. М1:1000





СОГЛАСОВАНО

Инв.№ подл. Подпись и дата

Взам. инв.№

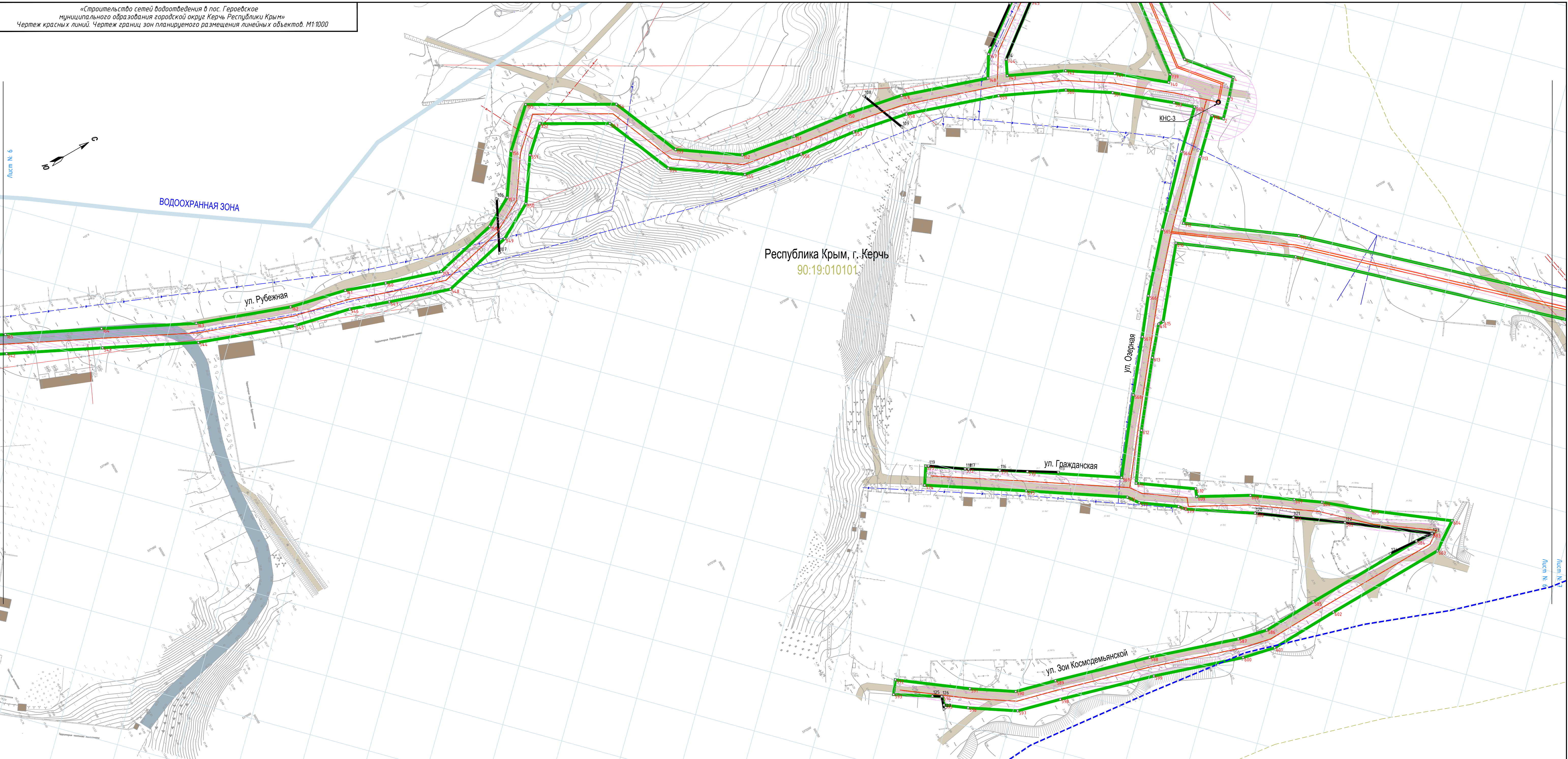
Изм.	Кол.уч.	Лист	№ док.	Подпись	Дата

Копировал

Основной чертеж планировки территории.  
 Чертеж красных линий. Чертеж границ зон планируемого  
 размещения линейных объектов. М:1:1000

Формат 841x297





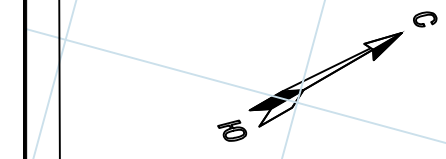
Инв. № подл. Подпись и дата. Взам. инв. №  
 СОГЛАСОВАНО




Республика Крым, г. Керчь  
 90:19:010102

Республика Крым, г. Керчь  
 90:19:010101

ПРИБРЕЖНАЯ  
 ЗАЩИТНАЯ ПОЛОСА



СОГЛАСОВАНО	
Инв.№ подл.	Подпись и дата
Взам. инв.№	




Лист № 6  
 Лист № 7

Лист № 7  
 Лист № 8

Изм.	Колуч	Лист	№ док	Подпись	Дата





Республика Крым, г. Керчь  
 90:19:010102

Республика Крым, г. Керчь  
 90:19:010101

ПРИБРЕЖНАЯ  
 ЗАЩИТНАЯ ПОЛОСА

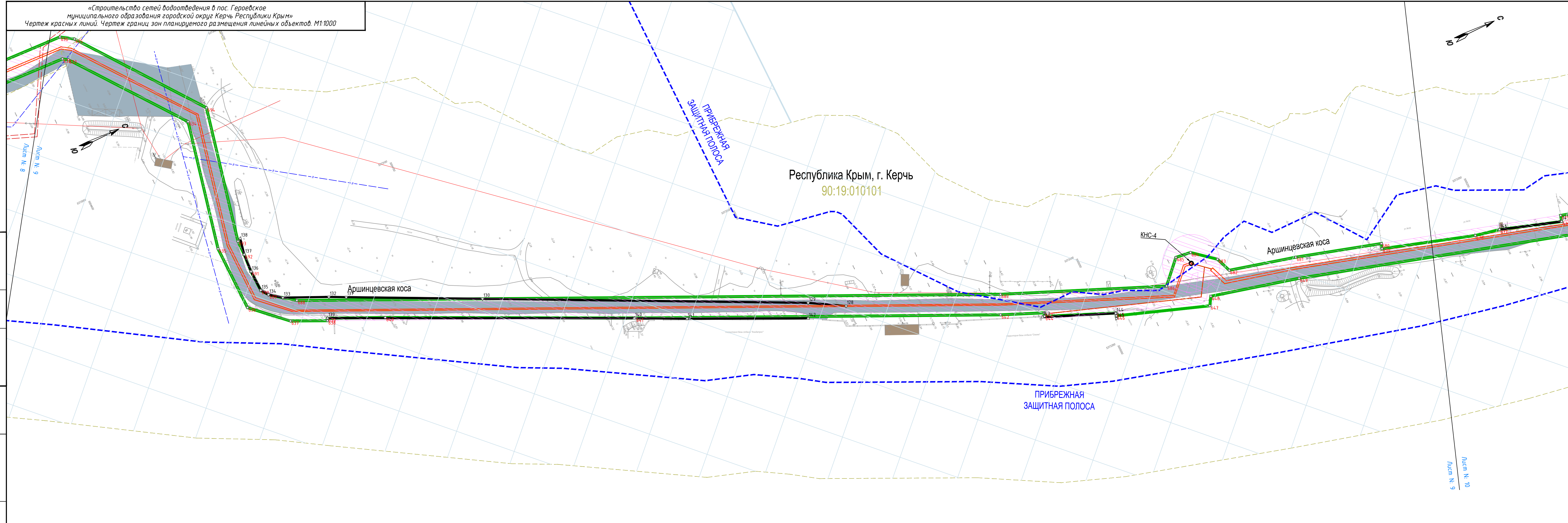

СОГЛАСОВАНО	Инв.№ подп.	Подпись и дата	Взам. инв.№

Лист № 7

Лист № 8

Изм.	Колуч	Лист	№ док	Подпись	Дата

«Строительство сетей водоотведения в пос. Героевское  
 муниципального образования городской округ Керчь Республики Крым»  
 Чертеж красных линий. Чертеж границ зон планируемого размещения линейных объектов. М1:1000



Республика Крым, г. Керчь  
 90:19:010101

Аршинцевская коса

КНС-4

Аршинцевская коса

ПРИБРЕЖНАЯ  
 ЗАЩИТНАЯ ПОЛОСА

Лист N 9  
 Лист N 10

СОГЛАСОВАНО

Инв.№ подл. Подпись и дата  
 Взам. инв.№

Изм.	Колуч	Лист	№док	Подпись	Дата

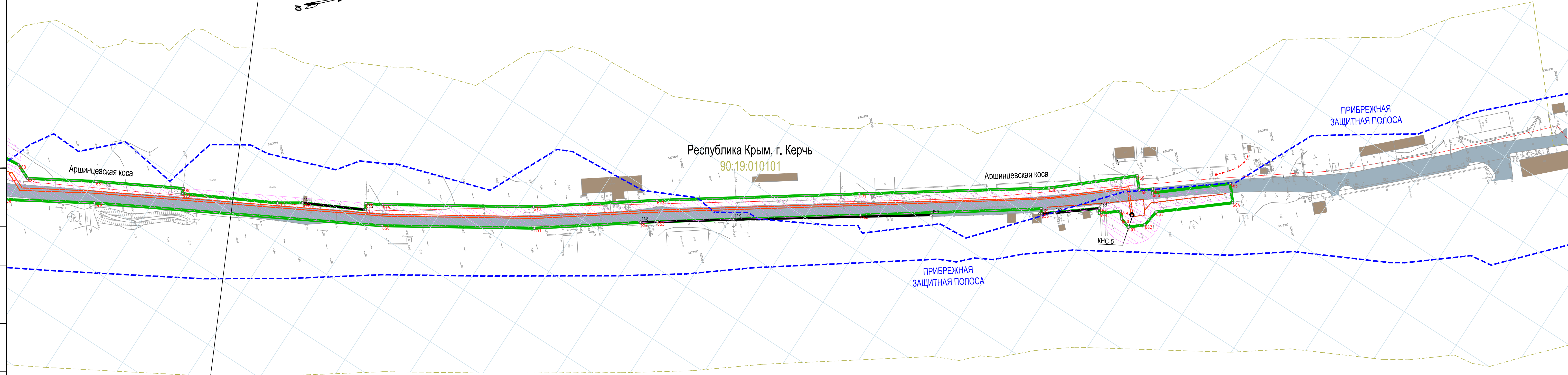
Основной чертеж планировки территории.  
 Чертеж красных линий. Чертеж границ зон планируемого  
 размещения линейных объектов. М1:1000

Лист  
 9

Копировал

Формат 841x297





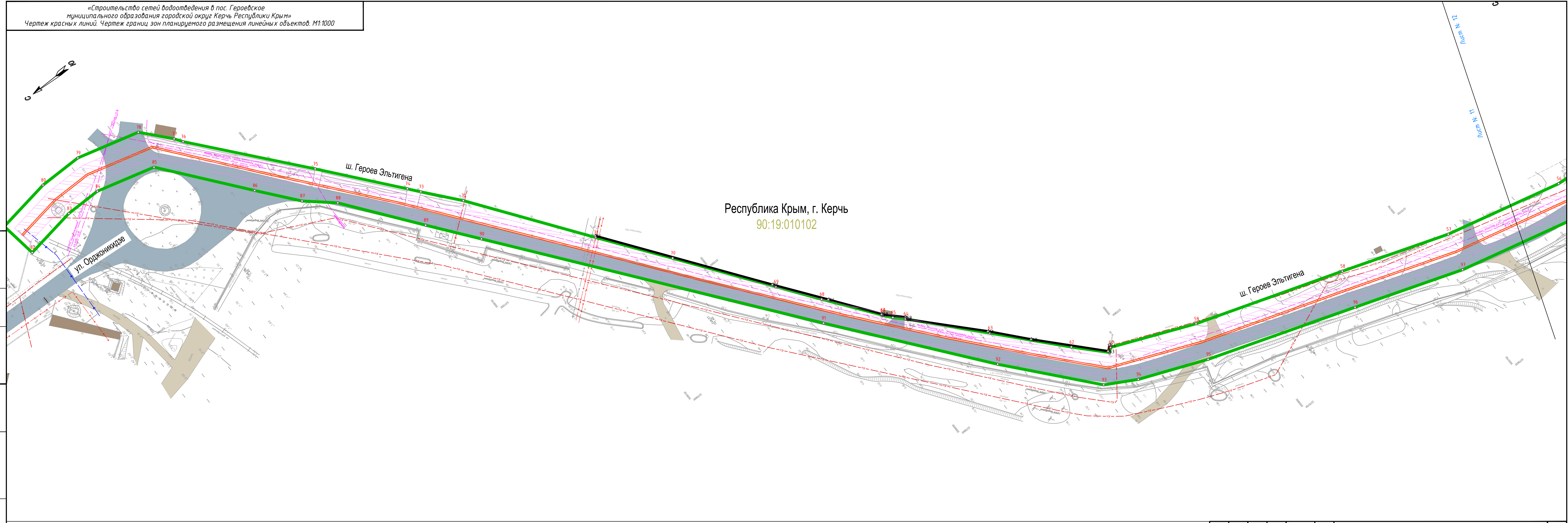

СОГЛАСОВАНО

Инв.№ подл. Подпись и дата

Лист № 9  
Лист № 10

Изм.	Колуч	Лист	№ док	Подпись	Дата

Основной чертеж планировки территории.  
 Чертеж красных линий. Чертеж границ зон планируемого  
 размещения линейных объектов. М:1:1000



Республика Крым, г. Керчь  
 90:19:010102

СОГЛАСОВАНО	
Инв.№ подп.	
Подпись и дата	
Взам. инв.№	


Изм.	Колуч	Лист	№ док	Подпись	Дата

Основной чертеж планировки территории.  
 Чертеж красных линий. Чертеж границ зон планируемого  
 размещения линейных объектов. М:1:1000





Республика Крым, г. Керчь  
 90:19:010102



СОГЛАСОВАНО

Инв.№ подп. Подпись и дата

Взам. инв.№

Изм.	Колуч	Лист	№док	Подпись	Дата

Копировал

Основной чертеж планировки территории.  
 Чертеж красных линий. Чертеж границ зон планируемого  
 размещения линейных объектов. М:1:1000

Формат 841x297

Лист  
12


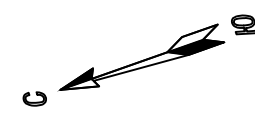
Лист № 12

Лист № 11

Лист № 13

Лист № 12





Республика Крым, г. Керчь  
 90:19:010102

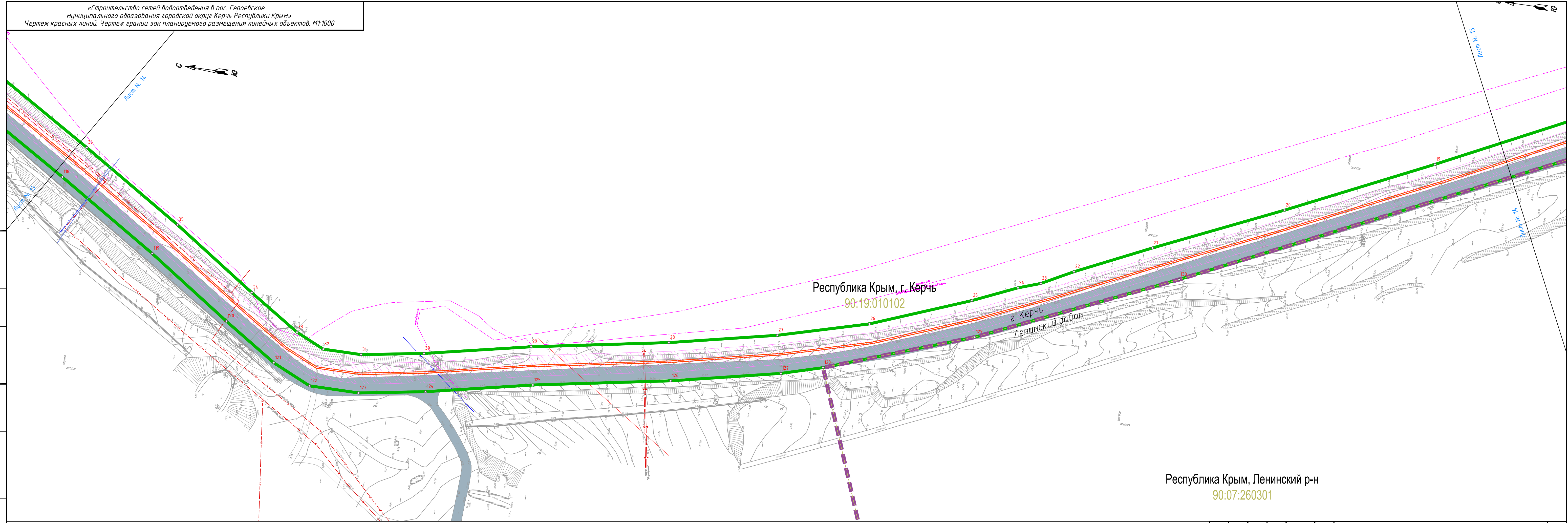

Инв.№ подл.	Подпись и дата	Взам. инв.№	СОГЛАСОВАНО

Изм.	Колуч	Лист	№ док	Подпись	Дата

Основной чертеж планировки территории.  
 Чертеж красных линий. Чертеж границ зон планируемого  
 размещения линейных объектов. М:1:1000



«Строительство сетей водоотведения в пос. Героевское  
 муниципального образования городской округ Керчь Республики Крым»  
 Чертеж красных линий. Чертеж границ зон планируемого размещения линейных объектов. М:1:1000



Республика Крым, г. Керчь  
 90:19:010102

г. Керчь  
 Ленинский район

Республика Крым, Ленинский р-н  
 90:07:260301

СОГЛАСОВАНО

Инв.№ подл. Подпись и дата. Взам. инв.№

Изм.	Колуч.	Лист	№ док.	Подпись	Дата

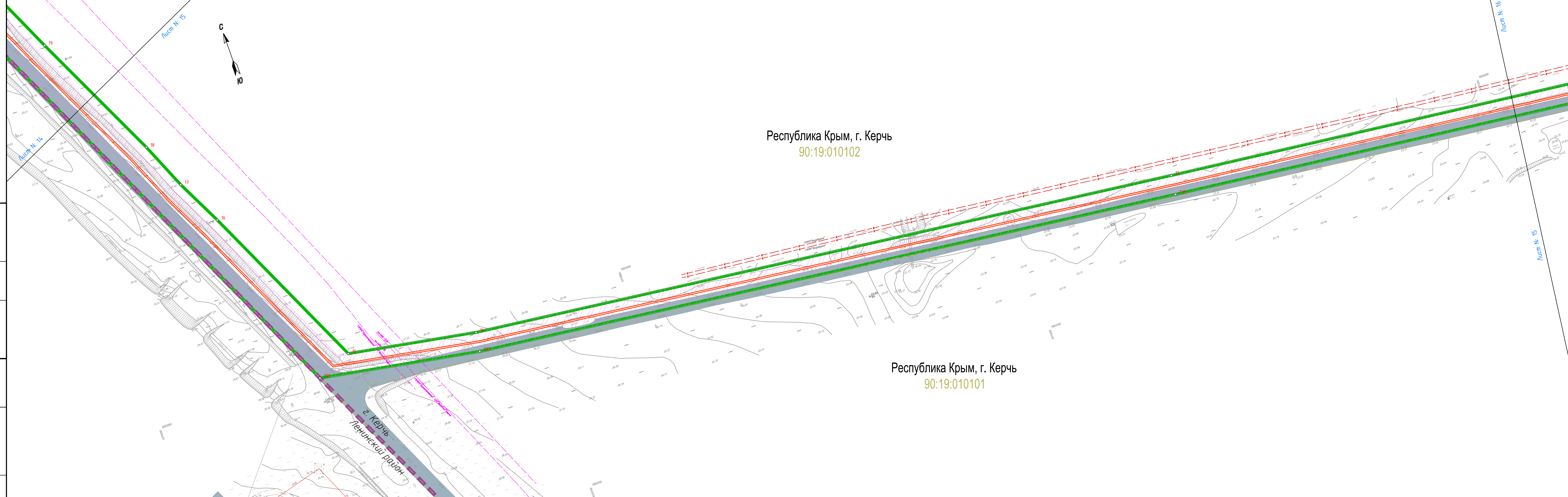

Основной чертеж планировки территории.  
 Чертеж красных линий. Чертеж границ зон планируемого  
 размещения линейных объектов. М:1:1000

Лист  
 14

Копировал

Формат 841x297





Республика Крым, г. Керчь  
 90:19:010102

Республика Крым, г. Керчь  
 90:19:010101

г. Керчь  
 Ленинский район

СОГЛАСОВАНО	
Инв.№ подп.	
Подпись и дата	
Взам. инв.№	

Изм.	Колуч	Лист	Ндок	Подпись	Дата

Основной чертеж планировки территории.  
 Чертеж красных линий. Чертеж границ зон планируемого  
 размещения линейных объектов. М1:1000

Копировал

Формат 841x297





Республика Крым, г. Керчь  
 90:19:010102

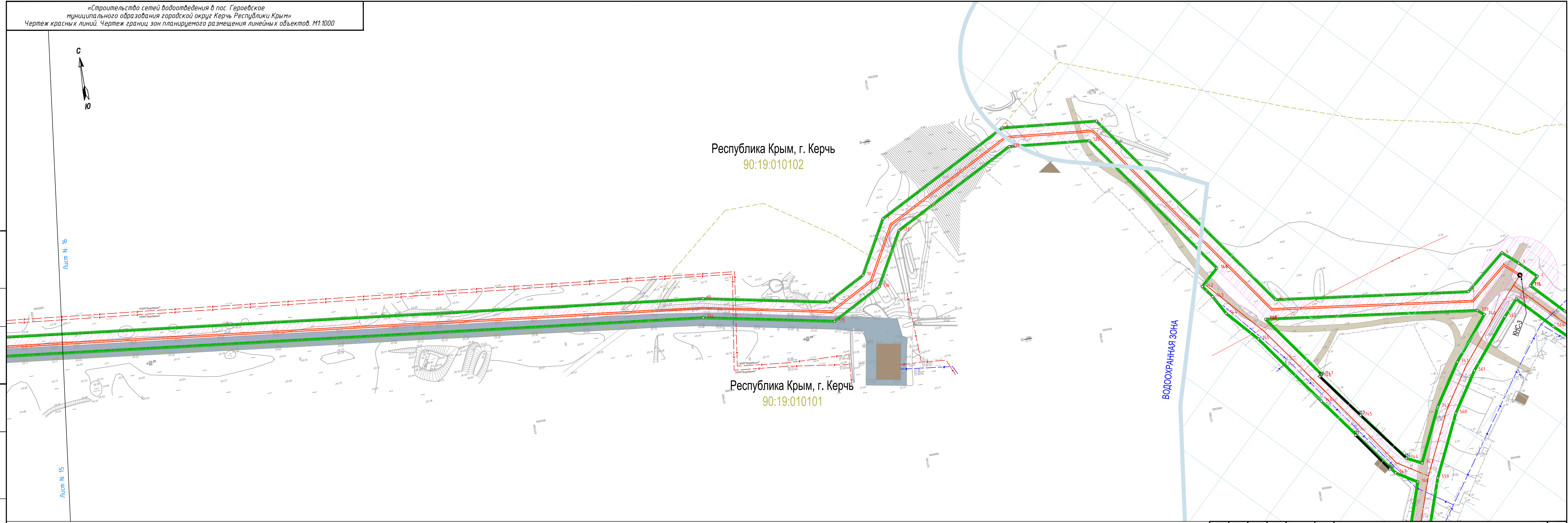
Республика Крым, г. Керчь  
 90:19:010101

ВОДОХРАННАЯ ЗОНА

Лист № 16

Лист № 15

Инв.№ подл.	Подпись и дата	Взам. инв.№



Изм.	Колуч	Лист	№ док	Подпись	Дата

Основной чертеж планировки территории.  
 Чертеж красных линий. Чертеж границ зон планируемого  
 размещения линейных объектов. М:1:1000