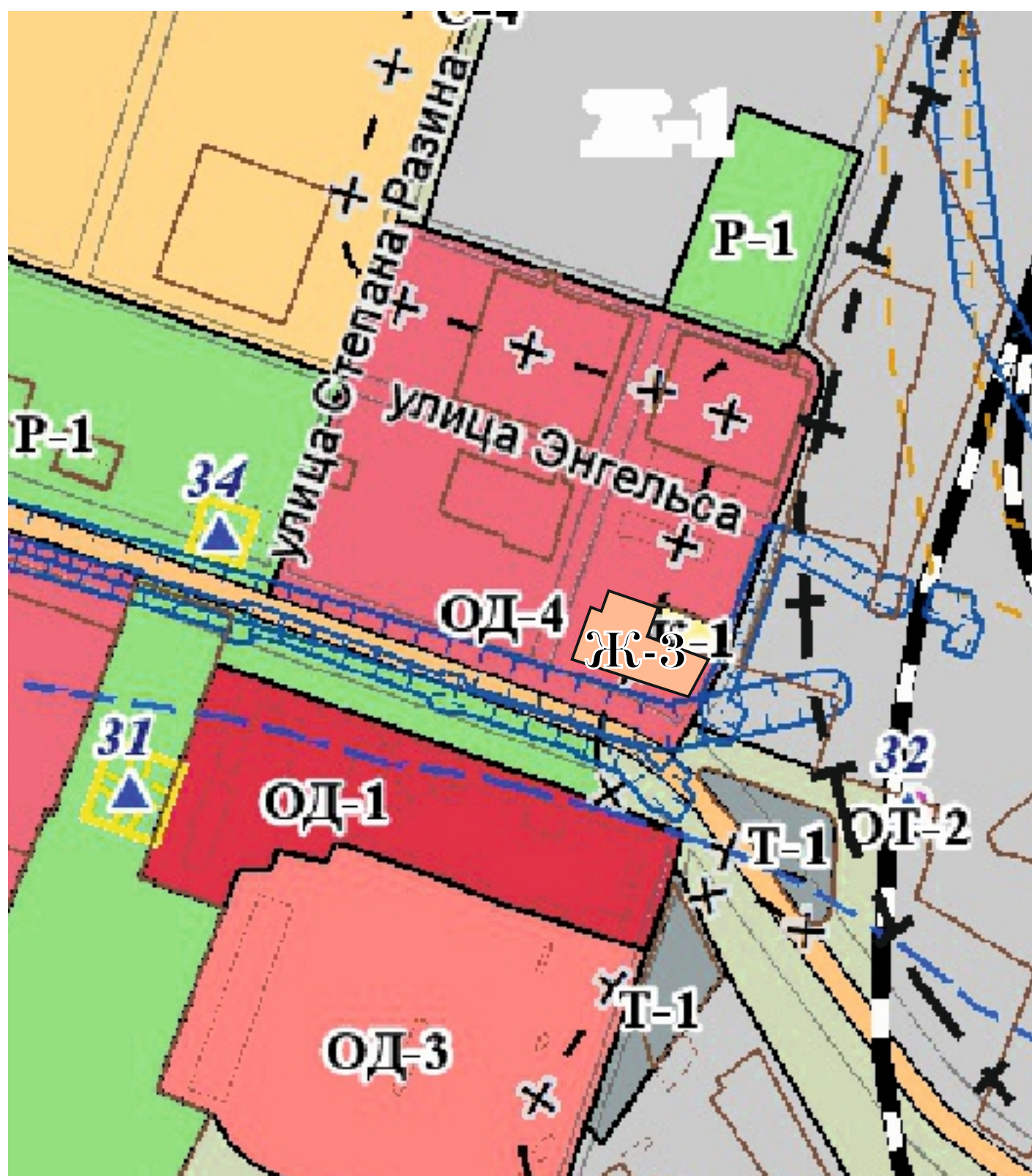
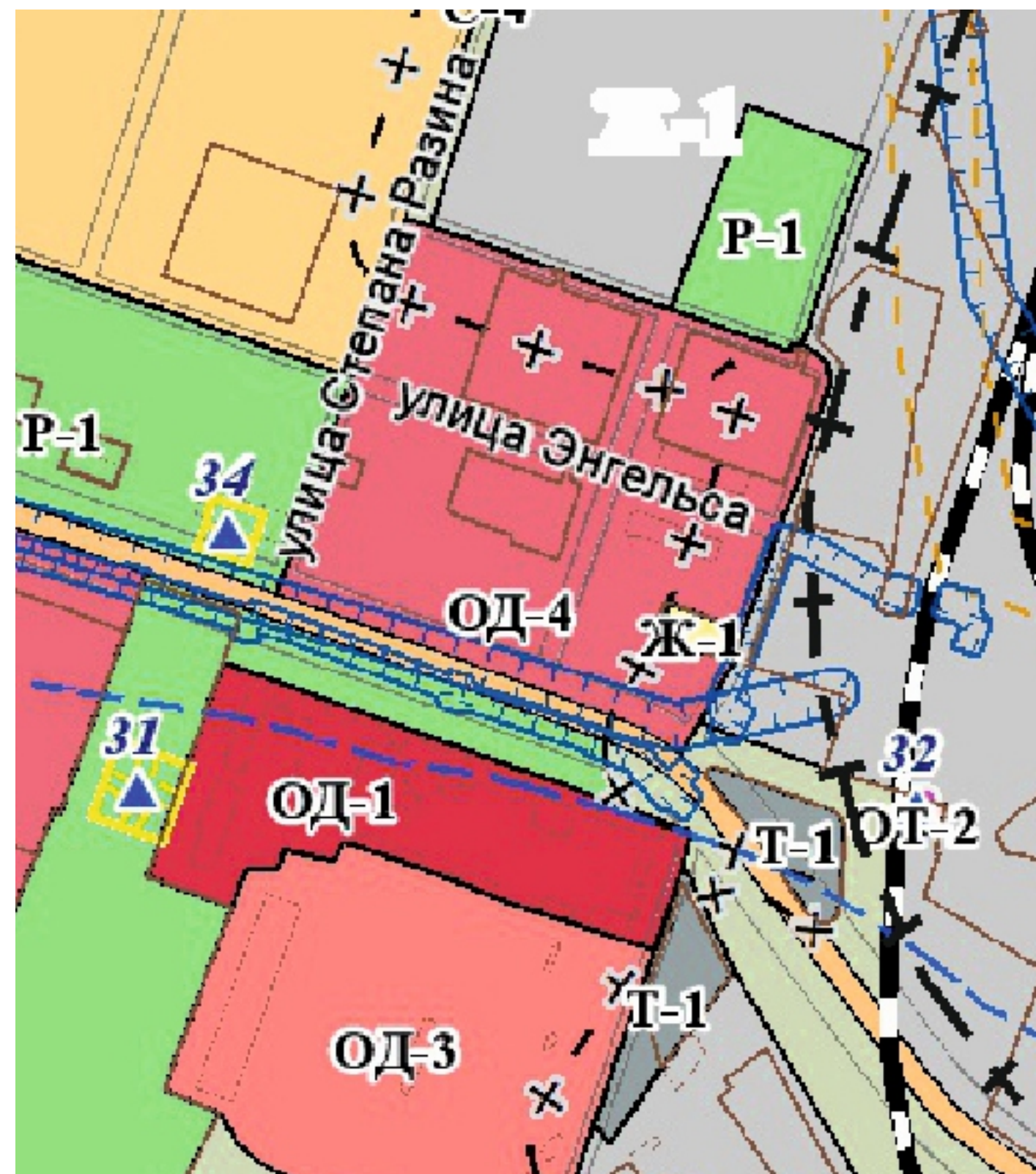


Территориальная зона, **после** внесения изменений
в карту градостроительного зонирования,
утвержденную решением 108 сессии
Керченского городского совета 1 созыва
от 31.01.2019 № 1550-1/19

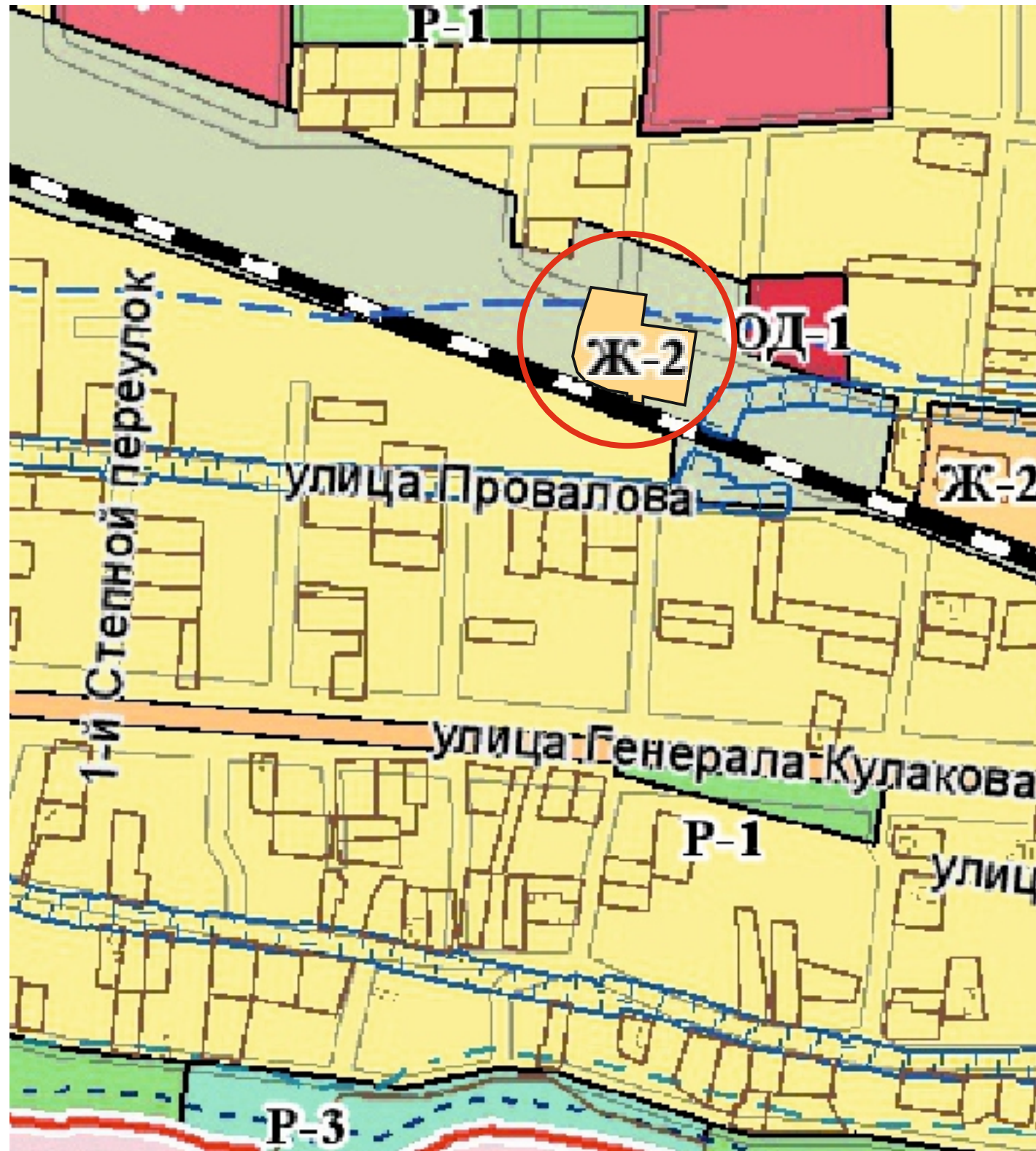


Территориальная зона, в соответствии с
картой градостроительного зонирования,
утвержденной решением 108 сессии
Керченского городского совета 1 созыва
от 31.01.2019 № 1550-1/19

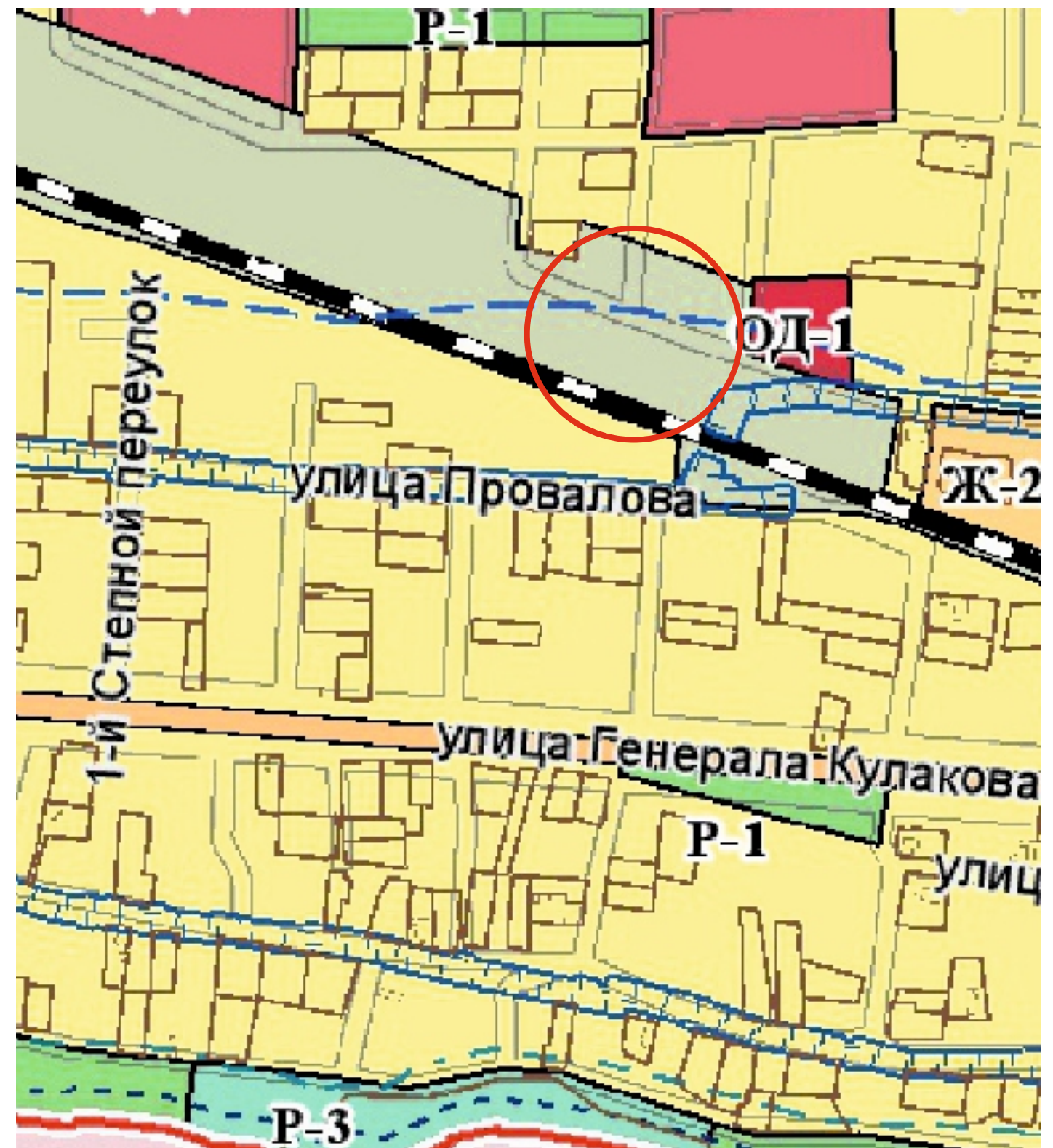


территория земельного участка по ул. Войкова, 2

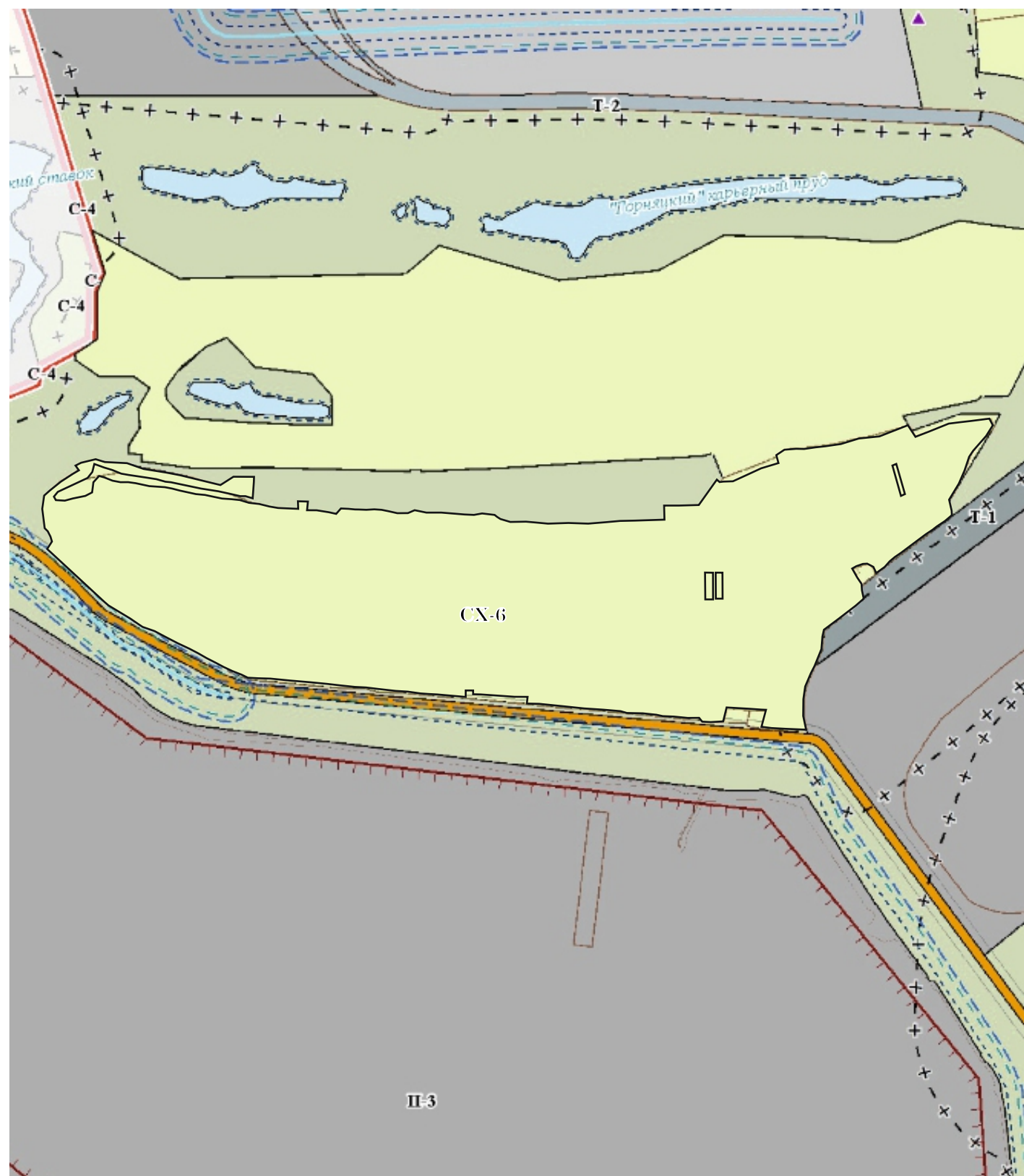
Территориальная зона, **после** внесения изменений
в карту градостроительного зонирования,
утвержденную решением 108 сессии
Керченского городского совета 1 созыва
от 31.01.2019 № 1550-1/19



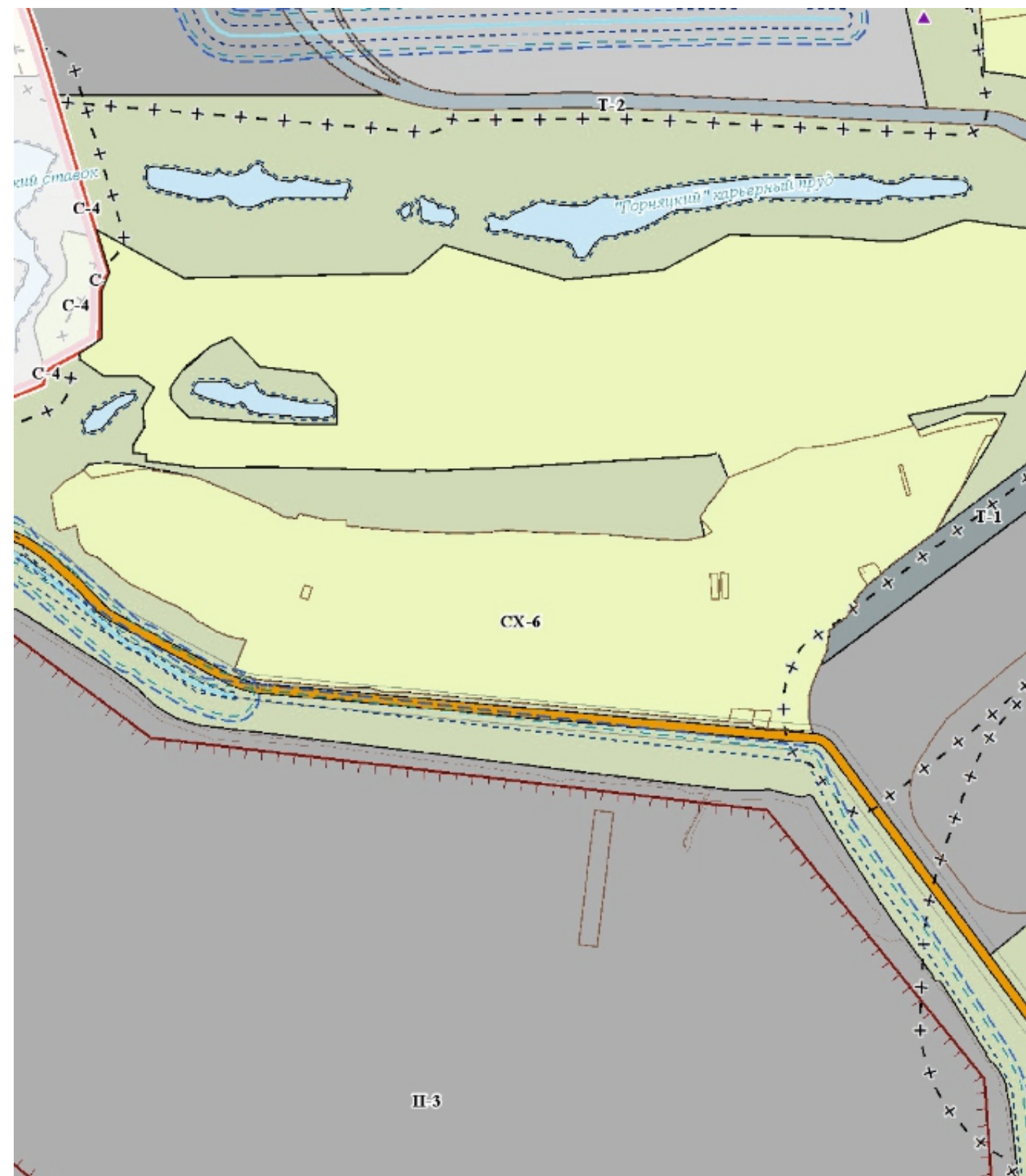
Территориальная зона, в соответствии с
картой градостроительного зонирования,
утвержденной решением 108 сессии
Керченского городского совета 1 созыва
от 31.01.2019 № 1550-1/19



Территориальная зона, **после** внесения изменений
в карту градостроительного зонирования,
утвержденную решением 108 сессии
Керченского городского совета 1 созыва
от 31.01.2019 № 1550-1/19



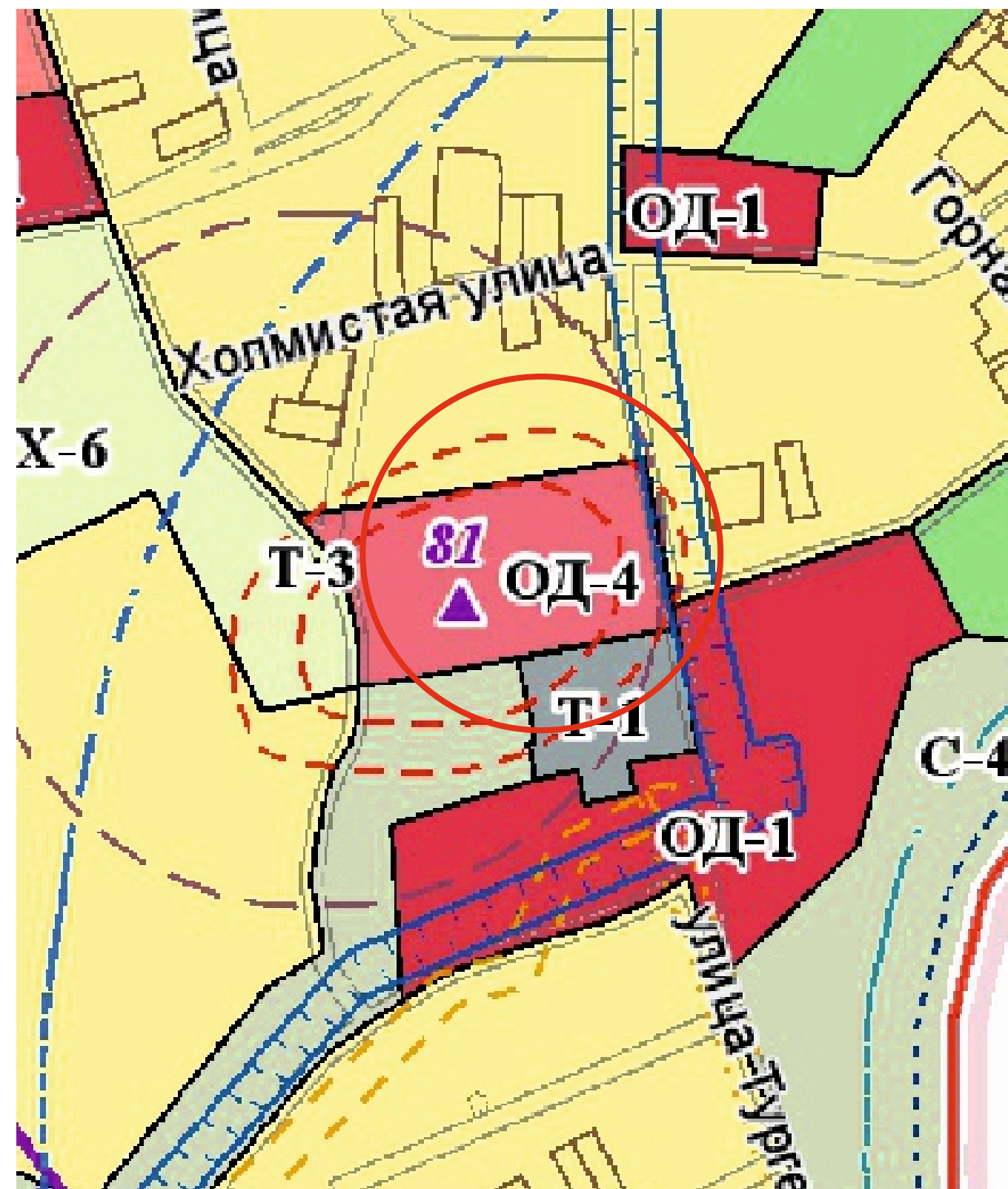
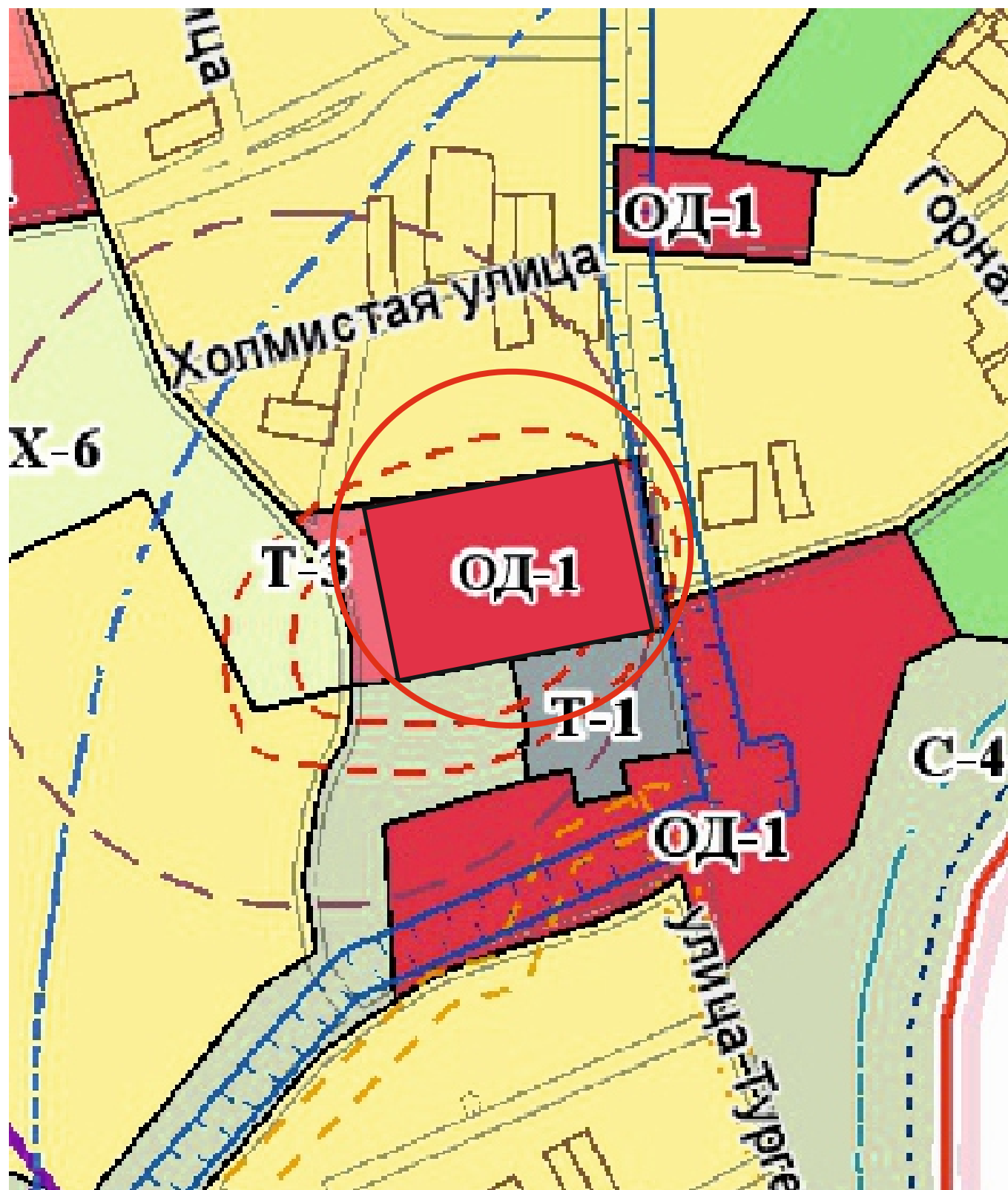
Территориальная зона, в соответствии с
картой градостроительного зонирования,
утвержденной решением 108 сессии
Керченского городского совета 1 созыва
от 31.01.2019 № 1550-1/19



территория земельного участка в пределах карьерного поля «карьер А»

Территориальная зона, **после** внесения изменений
в карту градостроительного зонирования,
утвержденную решением 108 сессии
Керченского городского совета 1 созыва
от 31.01.2019 № 1550-1/19

Территориальная зона, в соответствии с
картой градостроительного зонирования,
утвержденной решением 108 сессии
Керченского городского совета 1 созыва
от 31.01.2019 № 1550-1/19



территория земельного участка по ул. Десантная,1

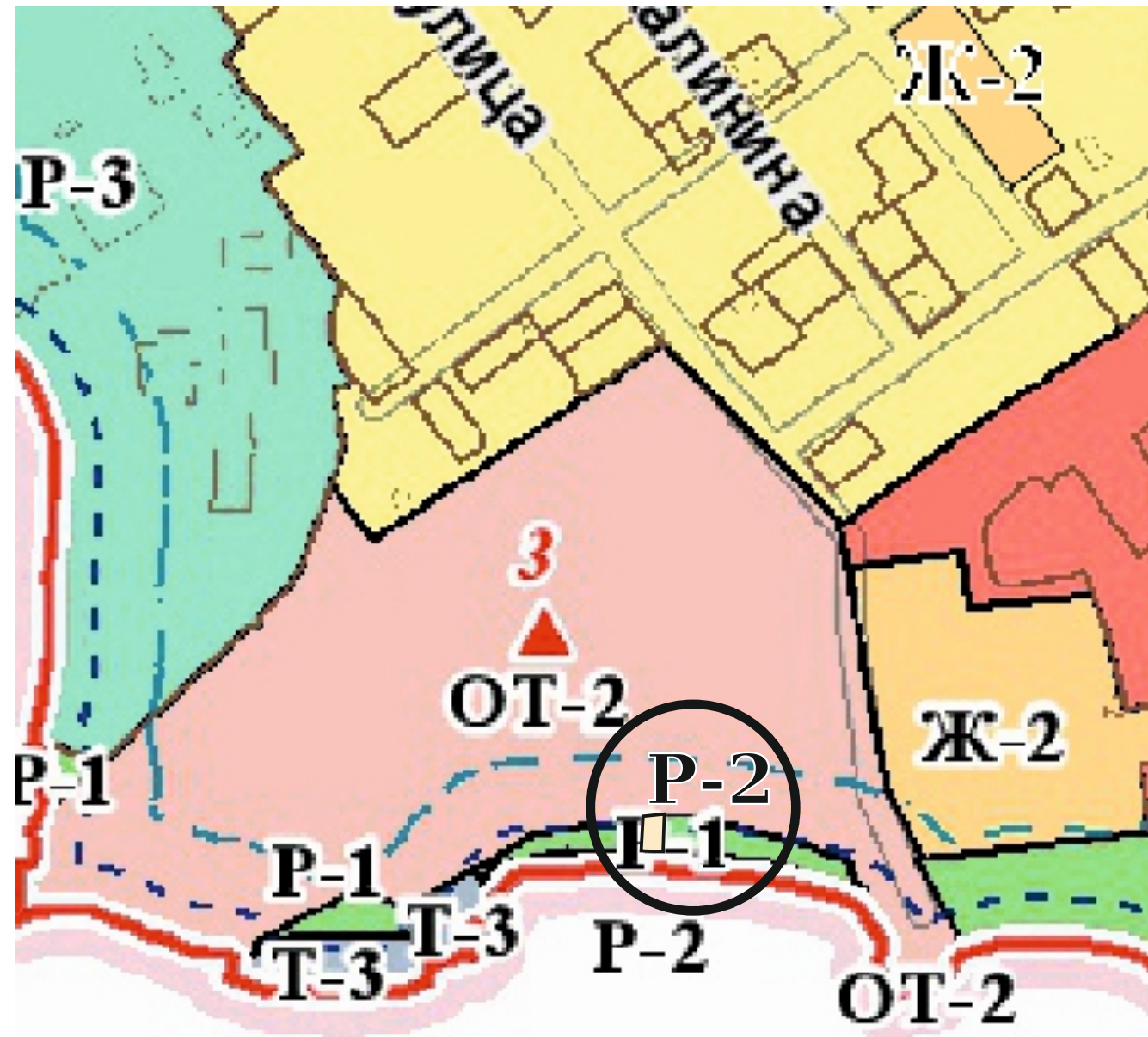
Территориальная зона, **после** внесения изменений
в карту градостроительного зонирования,
утвержденную решением 108 сессии
Керченского городского совета 1 созыва
от 31.01.2019 № 1550-1/19



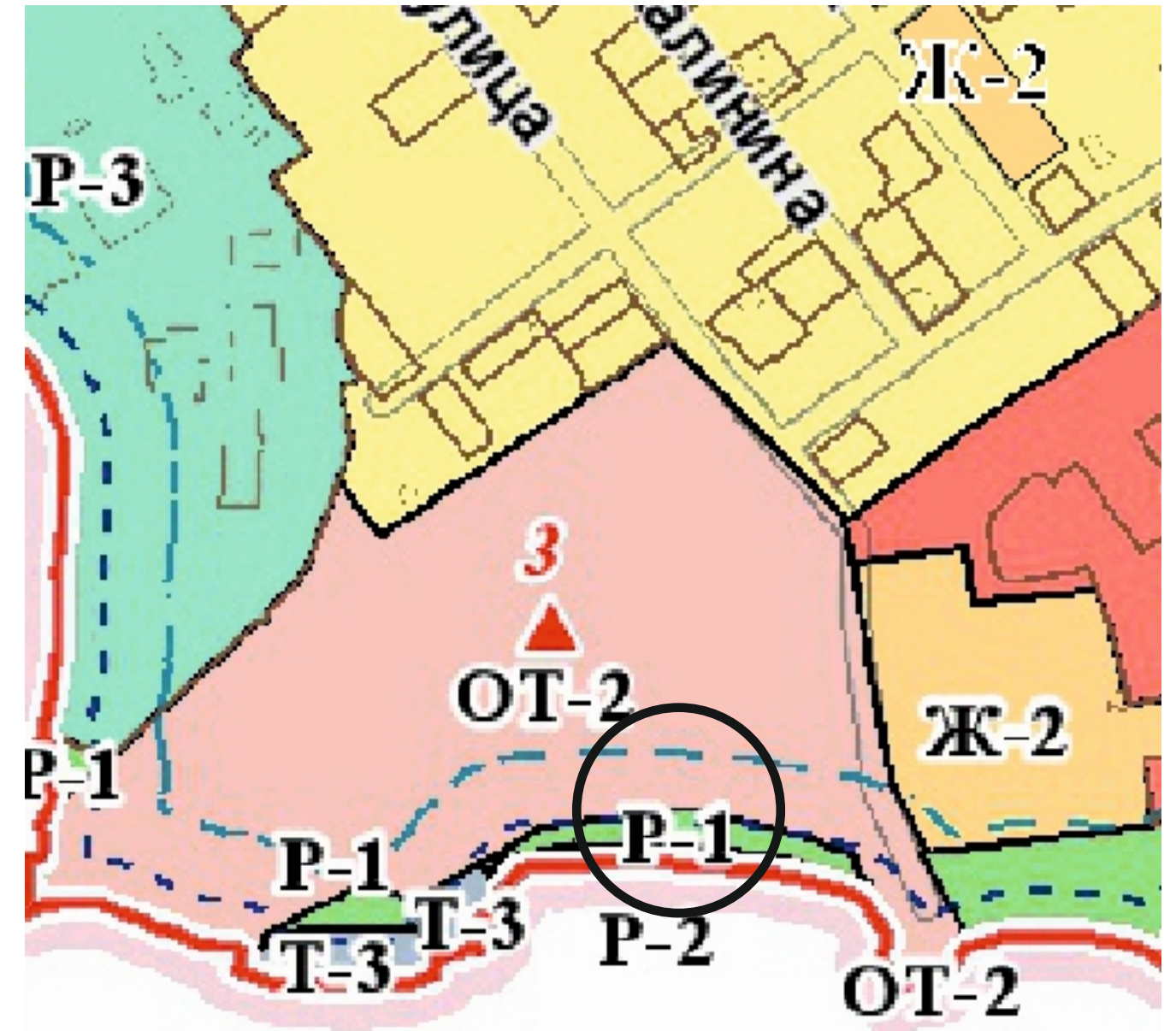
Территориальная зона, в соответствии с
картой градостроительного зонирования,
утвержденной решением 108 сессии
Керченского городского совета 1 созыва
от 31.01.2019 № 1550-1/19



Территориальная зона, **после** внесения изменений
в карту градостроительного зонирования,
утвержденную решением 108 сессии
Керченского городского совета 1 созыва
от 31.01.2019 № 1550-1/19

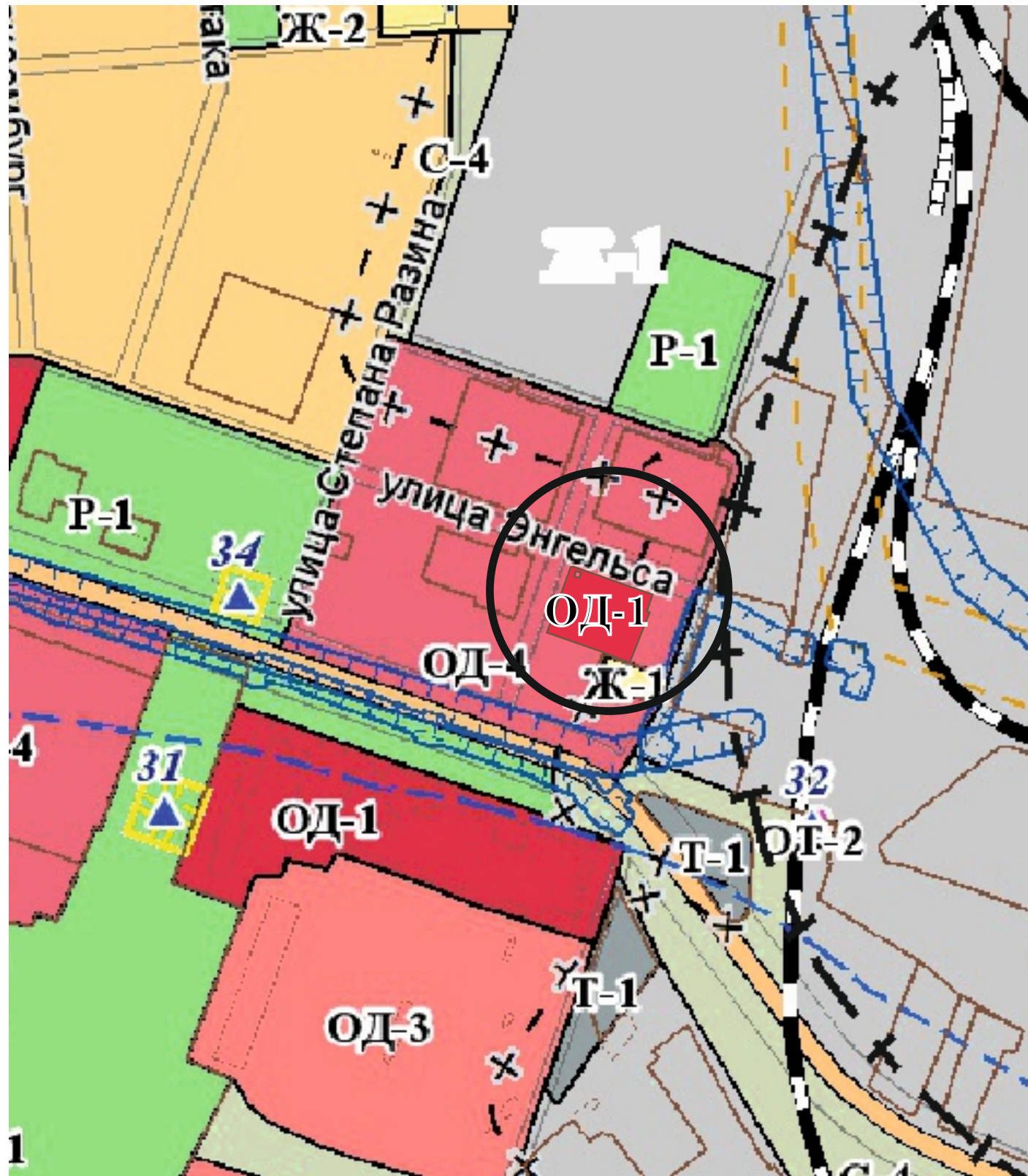


Территориальная зона, в соответствии с
картой градостроительного зонирования,
утвержденной решением 108 сессии
Керченского городского совета 1 созыва
от 31.01.2019 № 1550-1/19

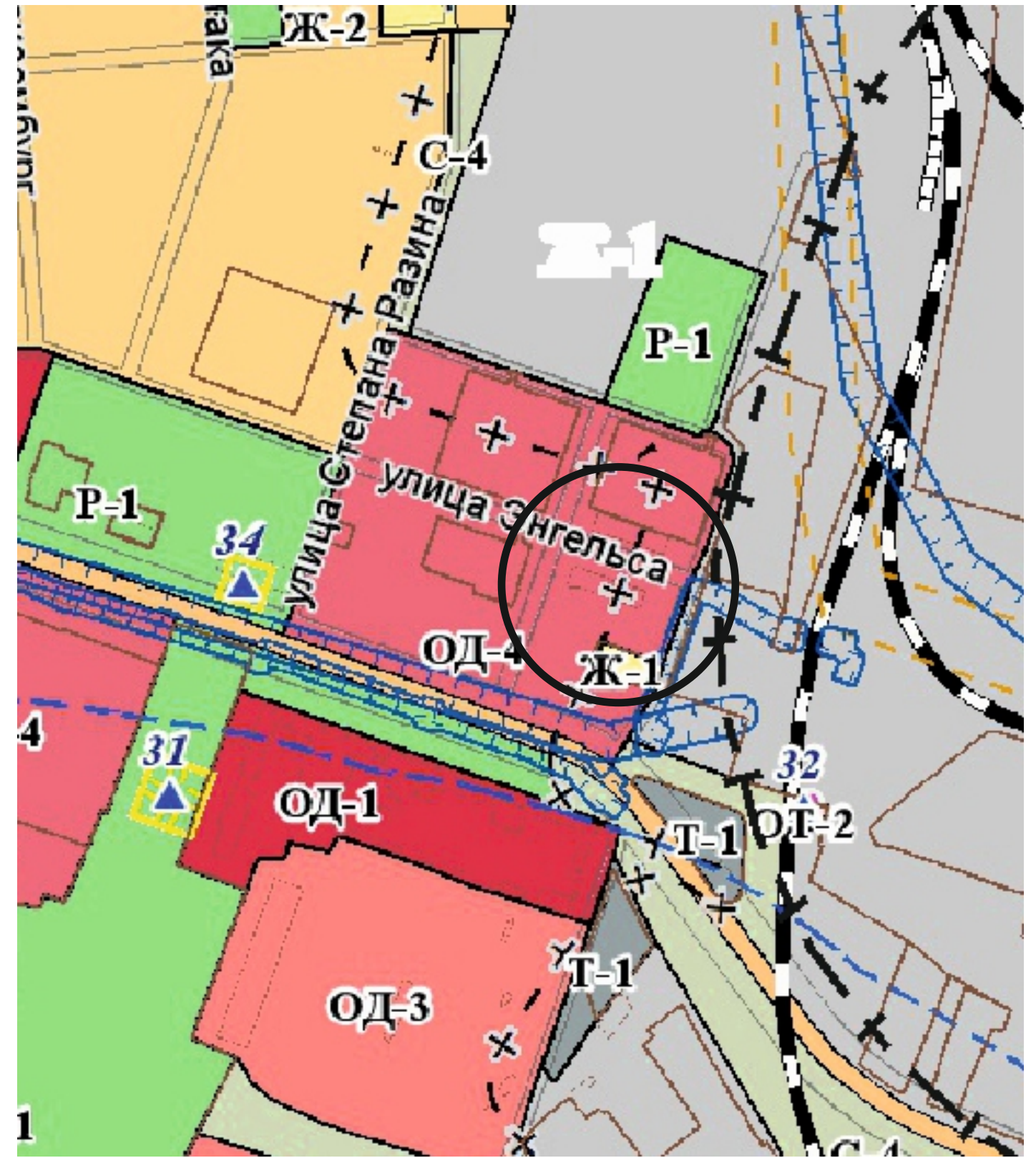


территория земельного участка по ул. Московская, 60

Территориальная зона, **после** внесения изменений
в карту градостроительного зонирования,
утвержденную решением 108 сессии
Керченского городского совета 1 созыва
от 31.01.2019 № 1550-1/19

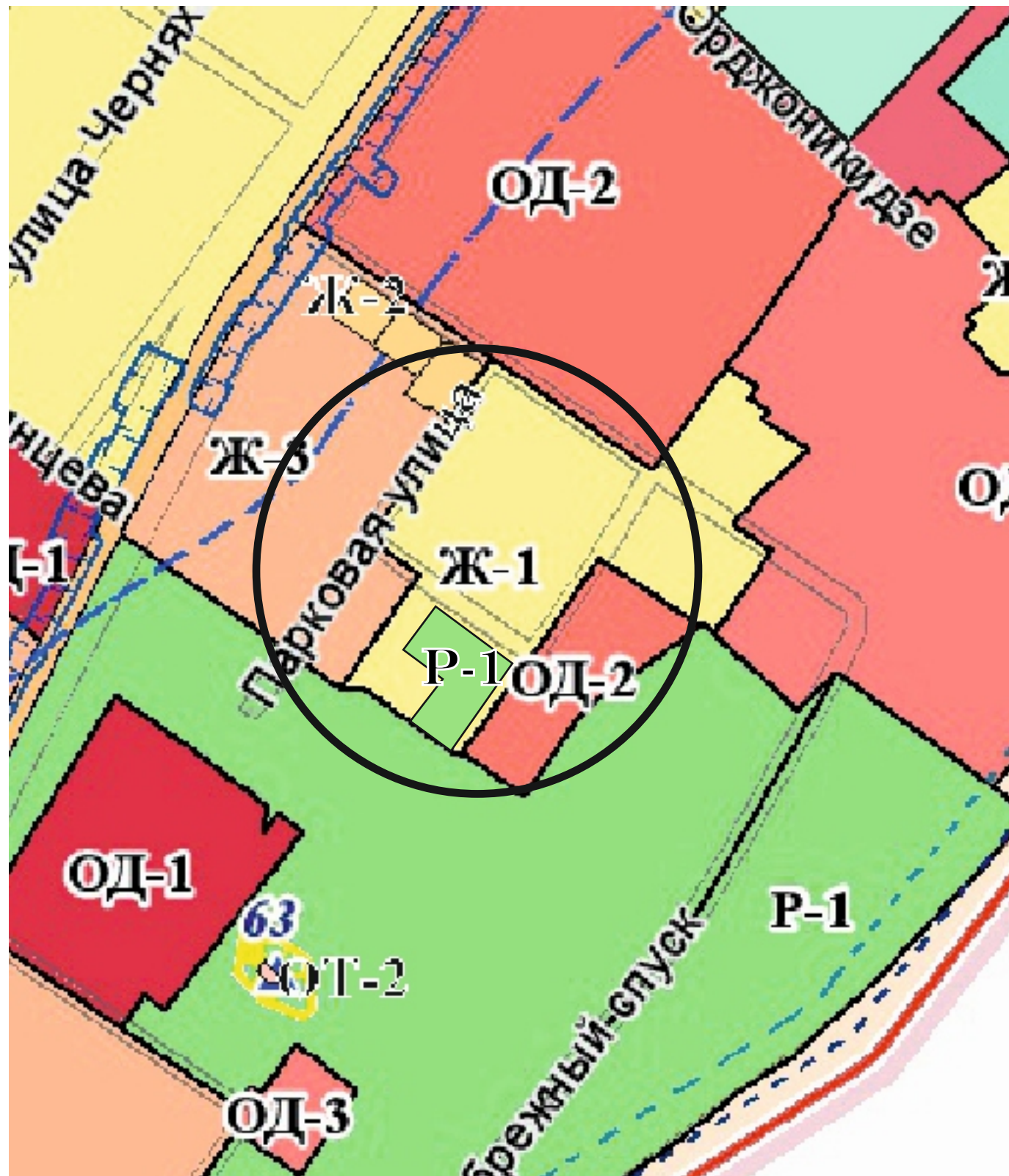


Территориальная зона, в соответствии с
картой градостроительного зонирования,
утвержденной решением 108 сессии
Керченского городского совета 1 созыва
от 31.01.2019 № 1550-1/19

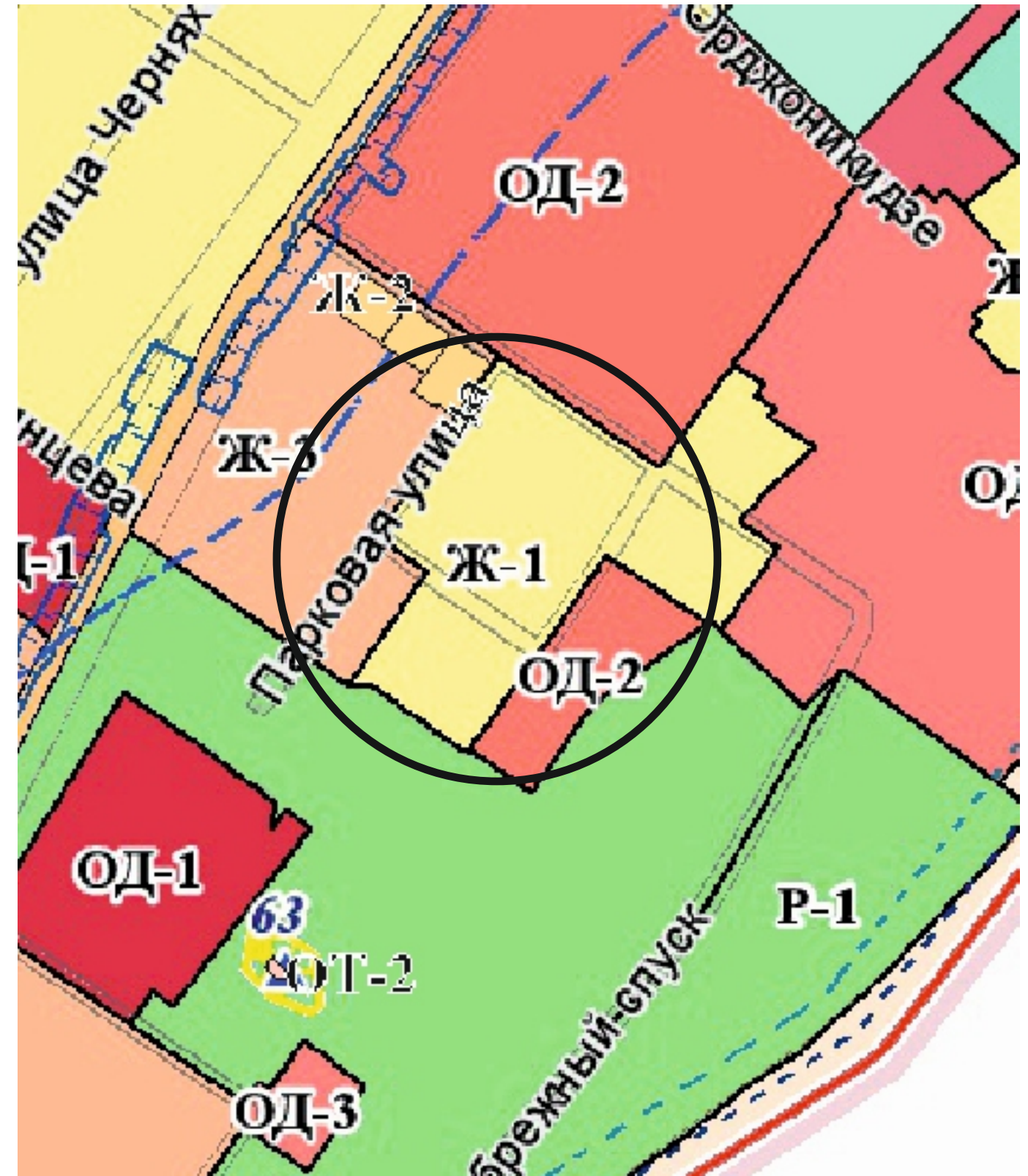


территория земельного участка по ул. Энгельса, 1

Территориальная зона, **после** внесения изменений
в карту градостроительного зонирования,
утвержденную решением 108 сессии
Керченского городского совета 1 созыва
от 31.01.2019 № 1550-1/19

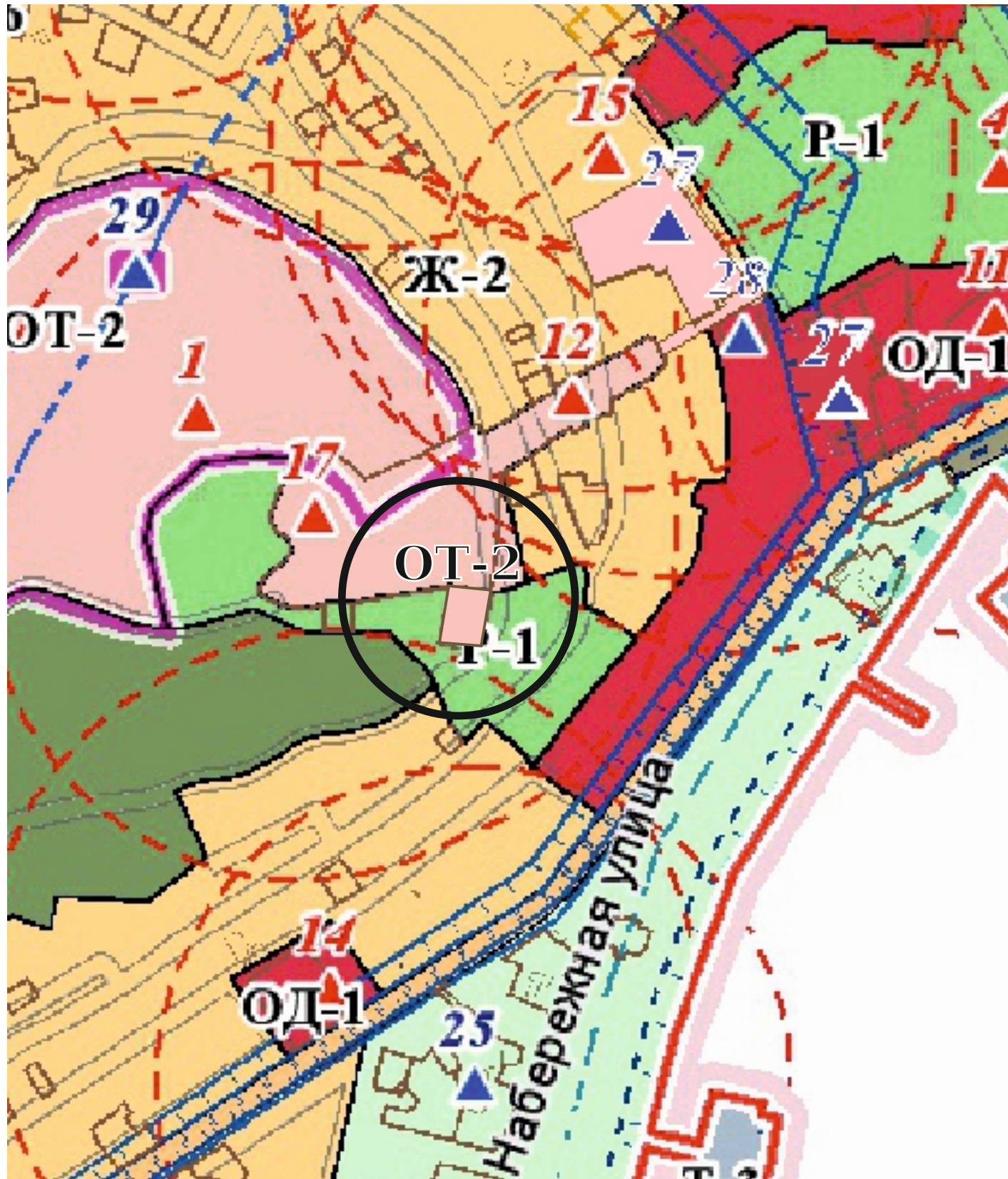


Территориальная зона, в соответствии с
картой градостроительного зонирования,
утвержденной решением 108 сессии
Керченского городского совета 1 созыва
от 31.01.2019 № 1550-1/19

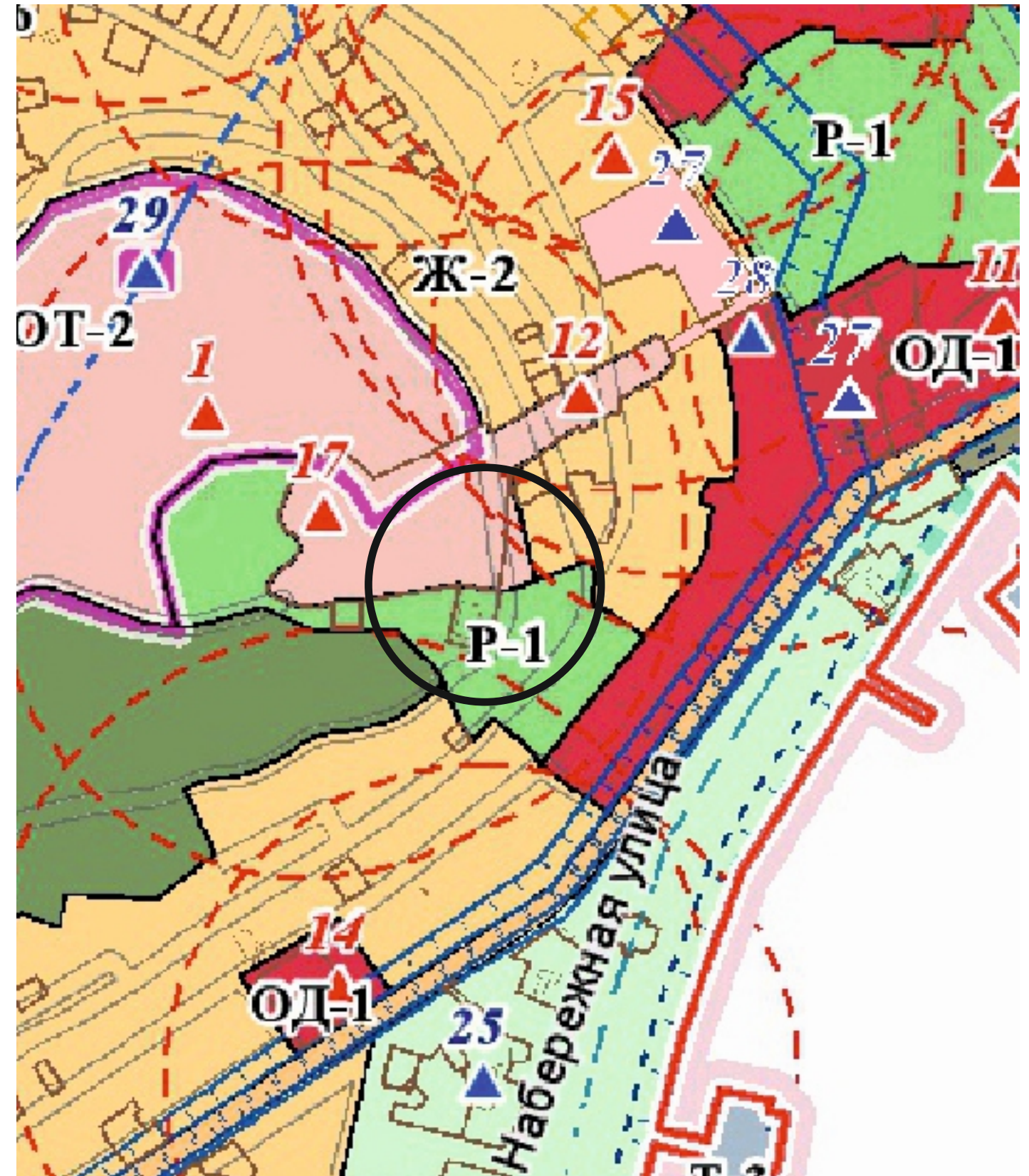


территория пл. 3000 кв.м ограниченная ул. Петрухина и пер. Харьковский

Территориальная зона, **после** внесения изменений
в карту градостроительного зонирования,
утвержденную решением 108 сессии
Керченского городского совета 1 созыва
от 31.01.2019 № 1550-1/19



Территориальная зона, в соответствии с
картой градостроительного зонирования,
утвержденной решением 108 сессии
Керченского городского совета 1 созыва
от 31.01.2019 № 1550-1/19



территория земельного участка в районе ул. Верхнемитридатская