

**КЕРЧЕНСЬКА
МІСЬКА РАДА
РЕСПУБЛІКИ КРИМ**

**КЕРЧЕНСКИЙ
ГОРОДСКОЙ СОВЕТ
РЕСПУБЛИКИ КРЫМ**

**КЪЫРЫМ
ДЖУМХУРИЕТИНИНЪ
КЕРИЧ ШЕЭР ШУРАСЫ**

52 сессия 2 созыва

РЕШЕНИЕ

« 31 » августа 2021 г.

г. Керчь

№ 497-2/21

О внесении изменений в решение 108 сессии Керченского городского совета Республики Крым 1 созыва от 31.01.2019 г. № 1550-1/19 «Об утверждении Правил землепользования и застройки муниципального образования городской округ Керчь Республики Крым»

В соответствии с Федеральным законом от 06.10.2003 № 131-ФЗ «Об общих принципах организации местного самоуправления в Российской Федерации», со ст. 33 Градостроительного кодекса Российской Федерации, с Законом Республики Крым от 21.08.2014 № 54-ЗРК «Об основах местного самоуправления в Республике Крым», Заключением заседания Комиссии по подготовке проекта Правил землепользования и застройки муниципального образования городской округ Керчь Республики Крым от 02.06.2021, Заключением заседания Комиссии по подготовке проекта Правил землепользования и застройки муниципального образования городской округ Керчь Республики Крым от 03.06.2021, Заключением о результатах общественных обсуждений от 06.08.2021, Уставом муниципального образования городской округ Керчь Республики Крым, Керченский городской совет РЕШИЛ:

1. Внести в Правила землепользования и застройки муниципального образования городской округ Керчь Республики Крым, утвержденные решением 108 сессии Керченского городского совета Республики Крым 1 созыва от 31.01.2019 № 1550-1/19 следующие изменения:

1.1. Изменить границы территориальной зоны застройки объектами образования и воспитания (ОД-4) путем выделения ее части в территориальную зону застройки объектами делового, общественного и коммерческого назначения (ОД-1) в границах земельного участка с кадастровым номером 90:19:010112:980, площадью 3138 кв.м,

расположенного по адресу: Республика Крым, городской округ Керчь, город Керчь, ул. Фурманова, 67А (приложение 1).

1.2. Изменить границы территориальной зоны застройки индивидуальными жилыми домами (Ж-1) и зоны застройки среднеэтажными жилыми домами (Ж-3) путем выделения ее части в территориальную зону автомобильного транспорта (Т-1) в границах земельного участка площадью 515 кв. м, расположенного в районе ул. Парковая (приложение 2).

1.3. Изменить границы территориальной зоны застройки индивидуальными жилыми домами (Ж-1) путем выделения ее части в территориальную зону застройки объектами делового, общественного и коммерческого назначения (ОД-1) в границах земельного участка площадью 324 кв.м, расположенного по адресу: Республика Крым, г. Керчь, пер. Металлургов, 17 (приложение 3).

1.4. Изменить границы территориальной зоны размещения производственных объектов V класса опасности (П-5) путем выделения ее части в территориальную зону застройки малоэтажными жилыми домами (Ж-2) в границах земельного участка, расположенного по адресу: Республика Крым, г. Керчь, ул. Луговая, 5 (приложение 4).

1.5. Изменить границы территориальной зоны застройки малоэтажными жилыми домами (Ж-2) путем выделения ее части в территориальную зону застройки многоэтажными жилыми домами (Ж-4) в границах земельного участка, расположенного по адресу: Республика Крым, г. Керчь, пер. Майский, 5 (приложение 5).

1.6. Изменить границы территориальной зоны автомобильного транспорта (Т-2) путем выделения ее части в территориальную зону застройки малоэтажными жилыми домами (Ж-2) в границах земельного участка, расположенного по адресу: Республика Крым, г. Керчь, ул. Льва Толстого, 179 (приложение 6).

1.7. Изменить границы территориальной зоны застройки малоэтажными жилыми домами (Ж-2) путем выделения ее части в территориальную зону застройки многоэтажными жилыми домами (Ж-4) в границах земельного участка, расположенного по адресу: Республика Крым, г. Керчь, Ульяновых, 33 (приложение 7).

1.8. Изменить границы территориальной зоны размещения производственных объектов V класса опасности (П-5) путем выделения ее части в территориальную зону застройки малоэтажными жилыми домами (Ж-2) в границах земельного участка, расположенного по адресу: Республика Крым, г. Керчь, ул. Цементная Слободка, 17 (приложение 8).

1.9. Изменить границы территориальной зоны автомобильного транспорта (Т-1) путем выделения ее части в территориальную зону застройки малоэтажными жилыми домами (Ж-2) в границах земельного участка расположенного по адресу: Республика Крым, г. Керчь, ул. Комарова, 84 (приложение 9).

1.10. Изменить границы территориальной зоны застройки объектами делового, общественного и коммерческого назначения (ОД-1) путем

выделения ее части в территориальную зону застройки малоэтажными жилыми домами (Ж-2) в границах земельного участка, расположенного по адресу: Республика Крым, г. Керчь, ул. Ленина, 2 (приложение 10).

1.11. Изменить границы территориальной зоны застройки объектами делового, общественного и коммерческого назначения (ОД-1) путем выделения ее части в территориальную зону застройки малоэтажными жилыми домами (Ж-2) в границах земельного участка, расположенного по адресу: Республика Крым, г. Керчь, ул. Самойленко, 27 (приложение 11).

1.12. Изменить границы территориальной зоны набережных (Р-7) путем выделения ее части в территориальную зону застройки малоэтажными жилыми домами (Ж-2) в границах земельного участка, расположенного по адресу: Республика Крым, г. Керчь, ул. Свердлова, 7 (приложение 12).

1.13. Изменить границы территориальной зоны застройки объектами делового, общественного и коммерческого назначения (ОД-1) путем выделения ее части в территориальную зону застройки малоэтажными жилыми домами (Ж-2) в границах земельного участка, расположенного по адресу: Республика Крым, г. Керчь, ул. Советская, 1 (приложение 13).

1.14. Изменить границы территориальной зоны застройки объектами делового, общественного и коммерческого назначения (ОД-1) путем выделения ее части в территориальную зону застройки малоэтажными жилыми домами (Ж-2) в границах земельного участка, расположенного по адресу: Республика Крым, г. Керчь, ул. Театральная, 38 (приложение 14).

1.15. Изменить границы территориальной зоны застройки объектами делового, общественного и коммерческого назначения (ОД-1) путем выделения ее части в территориальную зону застройки малоэтажными жилыми домами (Ж-2) в границах земельного участка, расположенного по адресу: Республика Крым, г. Керчь, ул. Театральная, 40 (приложение 15).

1.16. Изменить границы территориальной зоны автомобильного транспорта (Т-1) путем выделения ее части в территориальную зону застройки малоэтажными жилыми домами (Ж-2) в границах земельного участка расположенного по адресу: Республика Крым, г. Керчь, ул. Чкалова, 143 (приложение 16).

1.17. Изменить границы территориальной зоны застройки объектами здравоохранения (ОД-2) путем выделения ее части в территориальную зону застройки малоэтажными жилыми домами (Ж-2) в границах земельного участка расположенного по адресу: Республика Крым, г. Керчь, ул. Шлагбаумская, 45 (приложение 17).

1.18. Изменить границы территориальной зоны застройки индивидуальными жилыми домами (Ж-1) путем выделения ее части в территориальную зону застройки малоэтажными жилыми домами (Ж-2) в границах земельного участка, расположенного по адресу: Республика Крым, г. Керчь, ул. Южная, 13 (приложение 18).

1.19. Изменить границы территориальной зоны зеленых насаждений специального назначения (С-4) путем выделения ее части в территориальную зону застройки малоэтажными жилыми домами (Ж-2) в границах земельного

участка, расположенного по адресу: Республика Крым, г. Керчь, ул. Котовского, 54 (приложение 19).

1.20. Изменить границы территориальной зоны застройки объектами делового, общественного и коммерческого назначения (ОД-1) путем выделения ее части в территориальную зону застройки среднеэтажными жилыми домами (Ж-3) в границах земельного участка, расположенного по адресу: Республика Крым, г. Керчь, ул. Гудованцева, 4 (приложение 20).

1.21. Изменить границы территориальной зоны застройки индивидуальными жилыми домами (Ж-1) путем выделения ее части в территориальную зону застройки среднеэтажными жилыми домами (Ж-3) в границах земельного участка, расположенного по адресу: Республика Крым, г. Керчь, ул. Горького, 3Б (приложение 21).

1.22. Изменить границы территориальной зоны застройки индивидуальными жилыми домами (Ж-1) путем выделения ее части в территориальную зону застройки среднеэтажными жилыми домами (Ж-3) в границах земельного участка, расположенного по адресу: Республика Крым, г. Керчь, ул. Горького, 3В (приложение 22).

1.23. Изменить границы территориальной зоны застройки малоэтажными жилыми домами (Ж-2) путем выделения ее части в территориальную зону застройки среднеэтажными жилыми домами (Ж-3) в границах земельного участка, расположенного по адресу: Республика Крым, г. Керчь, ул. Спартака, 7 (приложение 23).

1.24. Изменить границы территориальной зоны застройки малоэтажными жилыми домами (Ж-2) путем выделения ее части в территориальную зону застройки среднеэтажными жилыми домами (Ж-3) в границах земельного участка, расположенного по адресу: Республика Крым, г. Керчь, ул. Степана Разина, 3 (приложение 24).

1.25. Изменить границы территориальной зоны застройки малоэтажными жилыми домами (Ж-2) путем выделения ее части в территориальную зону застройки среднеэтажными жилыми домами (Ж-3) в границах земельного участка, расположенного по адресу: Республика Крым, г. Керчь, ул. Студенческая, 13 (приложение 25).

1.26. Изменить границы территориальной зоны застройки малоэтажными жилыми домами (Ж-2) путем выделения ее части в территориальную зону застройки среднеэтажными жилыми домами (Ж-3) в границах земельного участка, расположенного по адресу: Республика Крым, г. Керчь, ул. Суворова, 24 (приложение 26).

1.27. Изменить границы территориальной зоны застройки объектами образования и воспитания (ОД-4) путем выделения ее части в территориальную зону застройки малоэтажными жилыми домами (Ж-2) в границах земельного участка, расположенного по адресу: Республика Крым, г. Керчь, ул. Энгельса, 5 (приложение 27).

1.28. Изменить границы территориальной зоны застройки объектами делового, общественного и коммерческого назначения (ОД-1) путем выделения ее части в территориальную зону застройки среднеэтажными

жилыми домами (Ж-3) в границах земельного участка, расположенного по адресу: Республика Крым, г. Керчь, ул. Энгельса, 11 (приложение 28).

1.29. Изменить границы территориальной зоны железнодорожного транспорта (Т-2) путем выделения ее части в территориальную зону застройки малоэтажными жилыми домами (Ж-2) в границах земельного участка, расположенного по адресу: Республика Крым, г. Керчь, пер. Кривуляк, 2 (приложение 29).

2. Отделу организационного обеспечения деятельности городского совета аппарата Керченского городского совета (Воробьева) обеспечить опубликование настоящего решения в городской газете «Керченский рабочий».

3. Управлению по организационной работе и взаимодействию со средствами массовой информации (Корзун) разместить настоящее решение на официальном сайте Керченского городского совета.

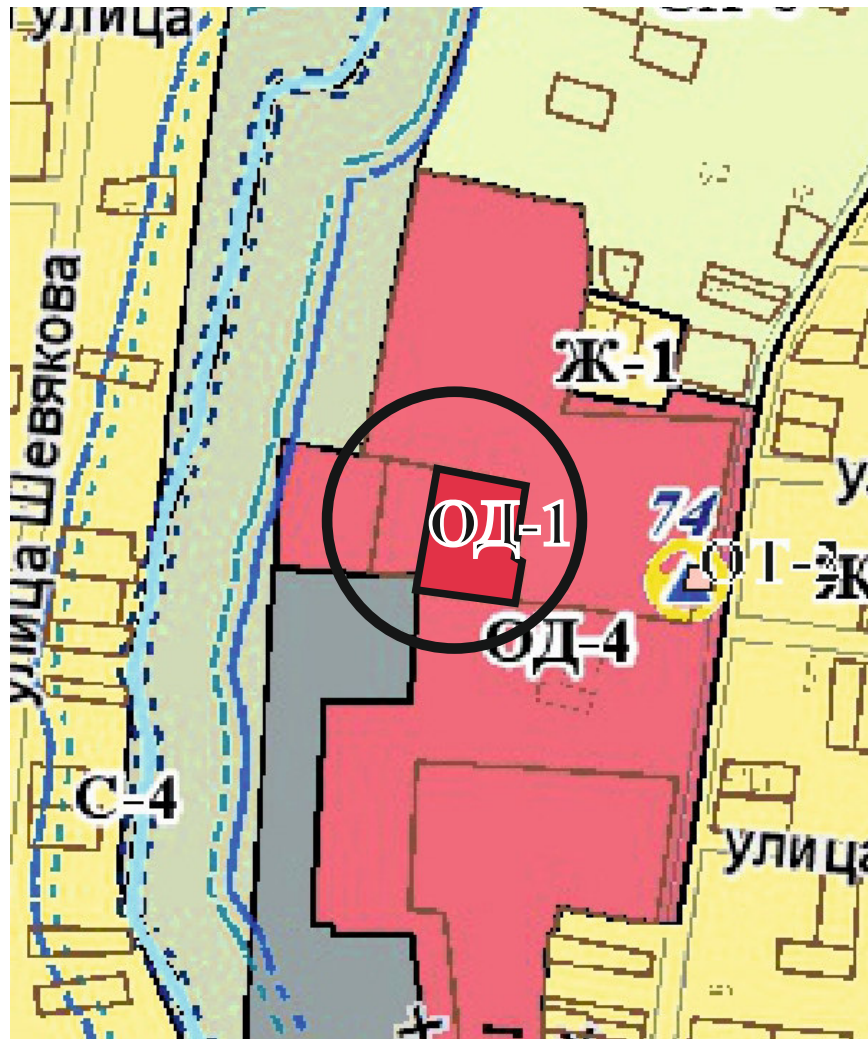
4. Настоящее решение вступает в силу со дня официального опубликования.

5. Контроль за исполнением решения «О внесении изменений в решение 108 сессии Керченского городского совета Республики Крым 1 созыва от 31.01.2019 г. № 1550-1/19 «Об утверждении Правил землепользования и застройки муниципального образования городской округ Керчь Республики Крым» возложить на постоянную комиссию по градостроительству, имущественным вопросам и земельным отношениям (Красников).

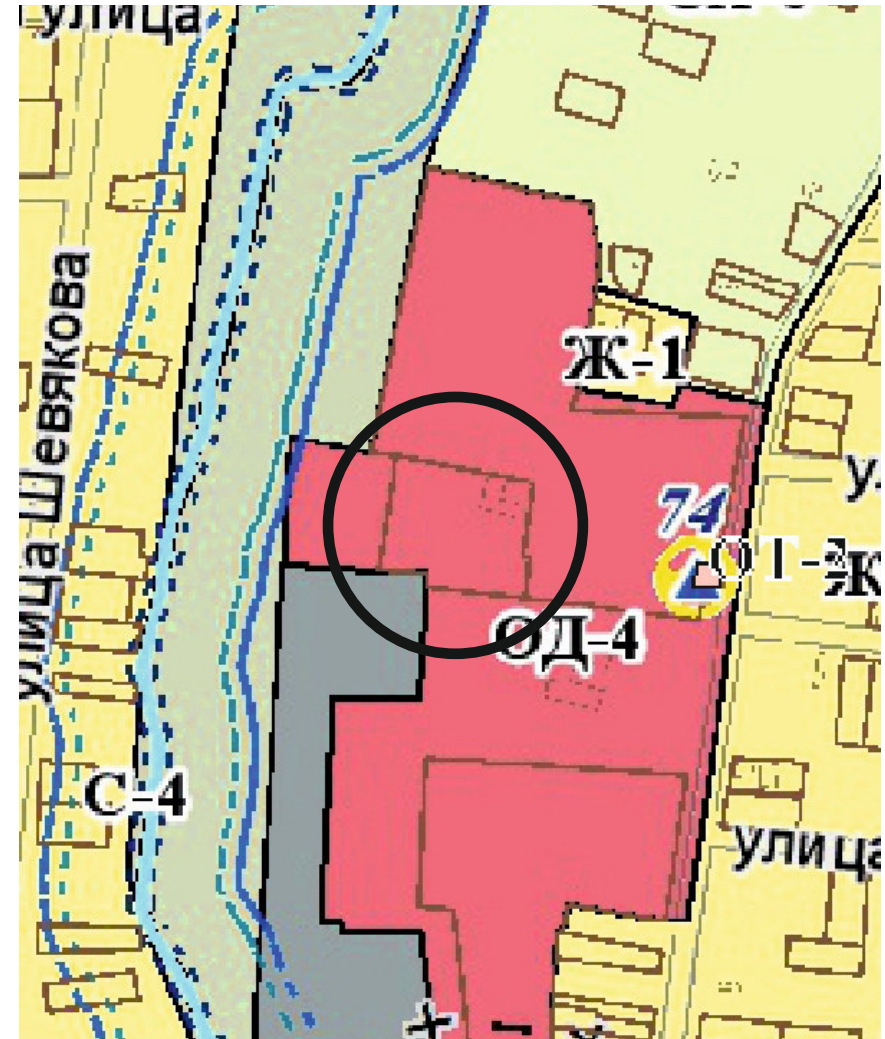
Председатель городского совета

О. СОЛОДИЛОВА

Территориальная зона, **после** внесения изменений
в карту градостроительного зонирования,
утвержденную решением 108 сессии
Керченского городского совета 1 созыва
от 31.01.2019 № 1550-1/19



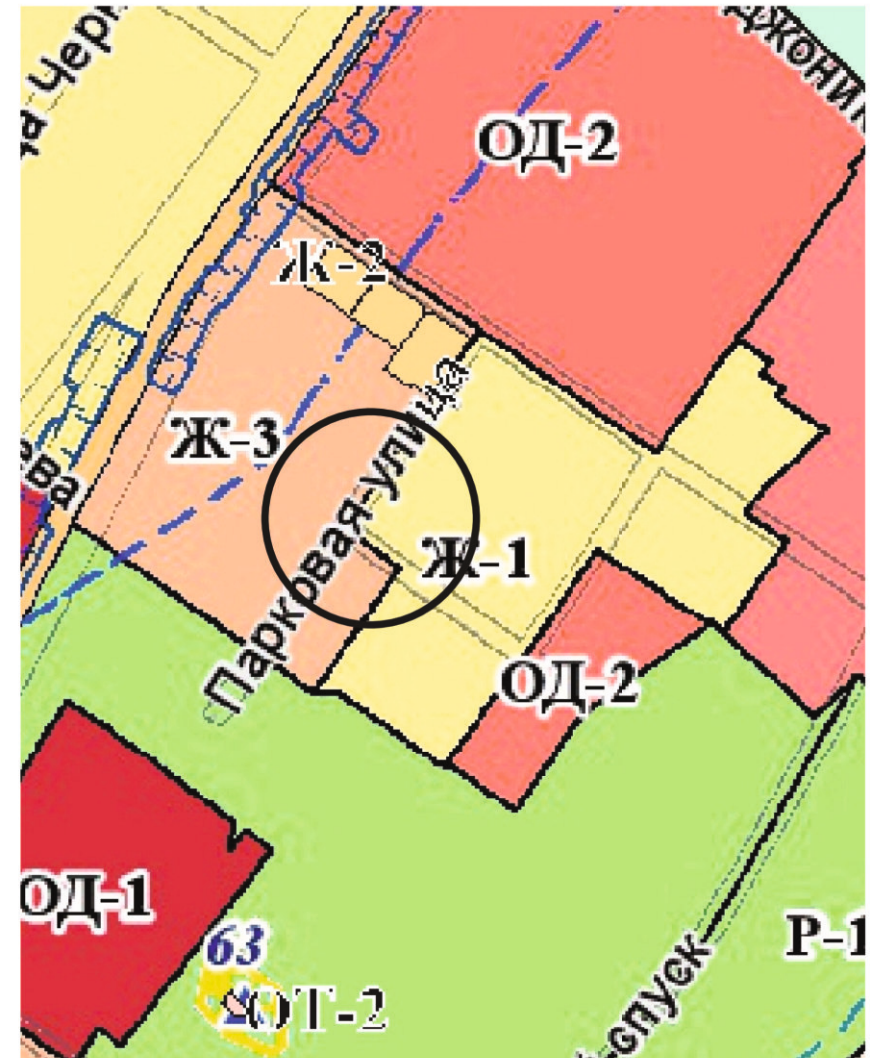
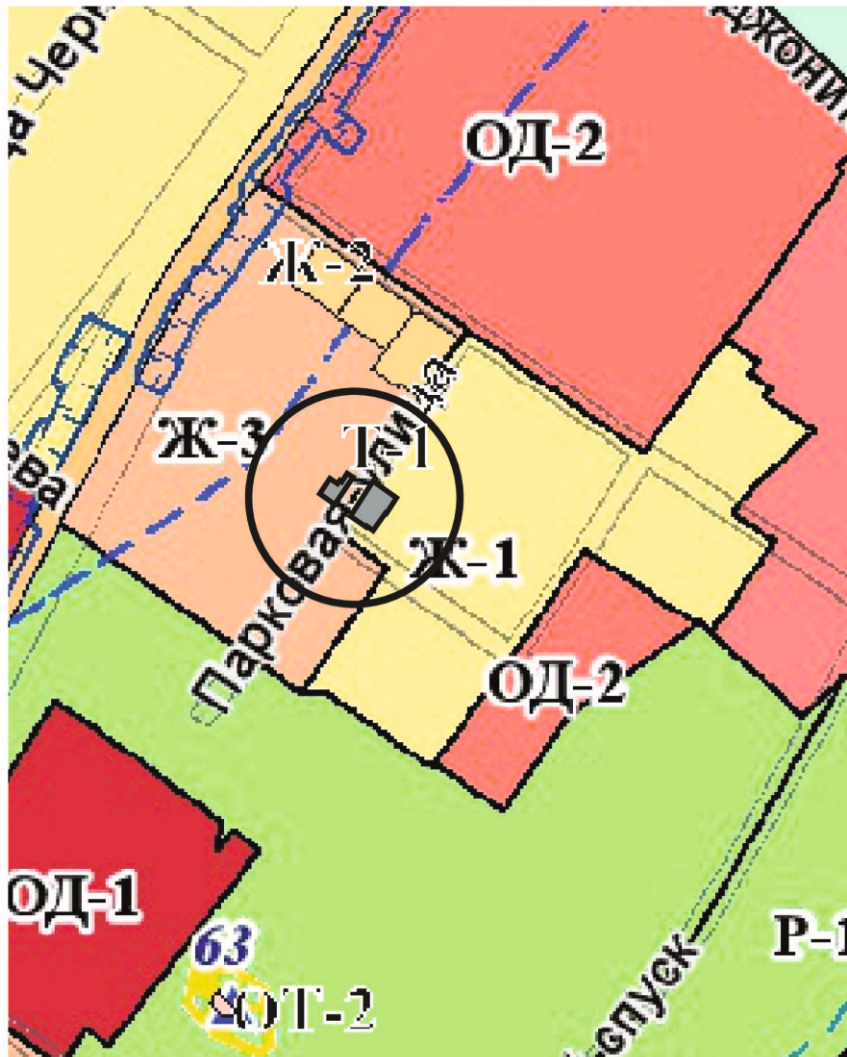
Территориальная зона, в соответствии с
картой градостроительного зонирования,
утвержденной решением 108 сессии
Керченского городского совета 1 созыва
от 31.01.2019 № 1550-1/19



территория земельного участка по ул. Фурманова, 67А

Территориальная зона, **после** внесения изменений
в карту градостроительного зонирования,
утвержденную решением 108 сессии
Керченского городского совета 1 созыва
от 31.01.2019 № 1550-1/19

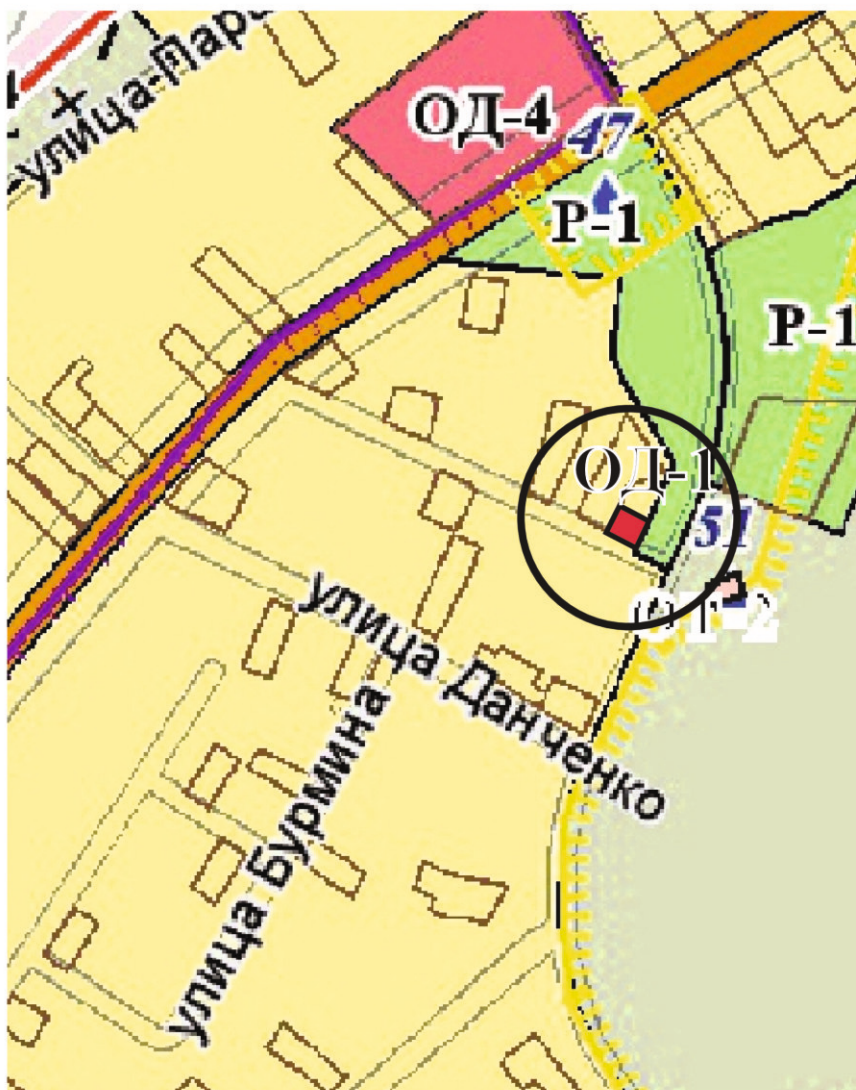
Территориальная зона, в соответствии с
картой градостроительного зонирования,
утвержденной решением 108 сессии
Керченского городского совета 1 созыва
от 31.01.2019 № 1550-1/19



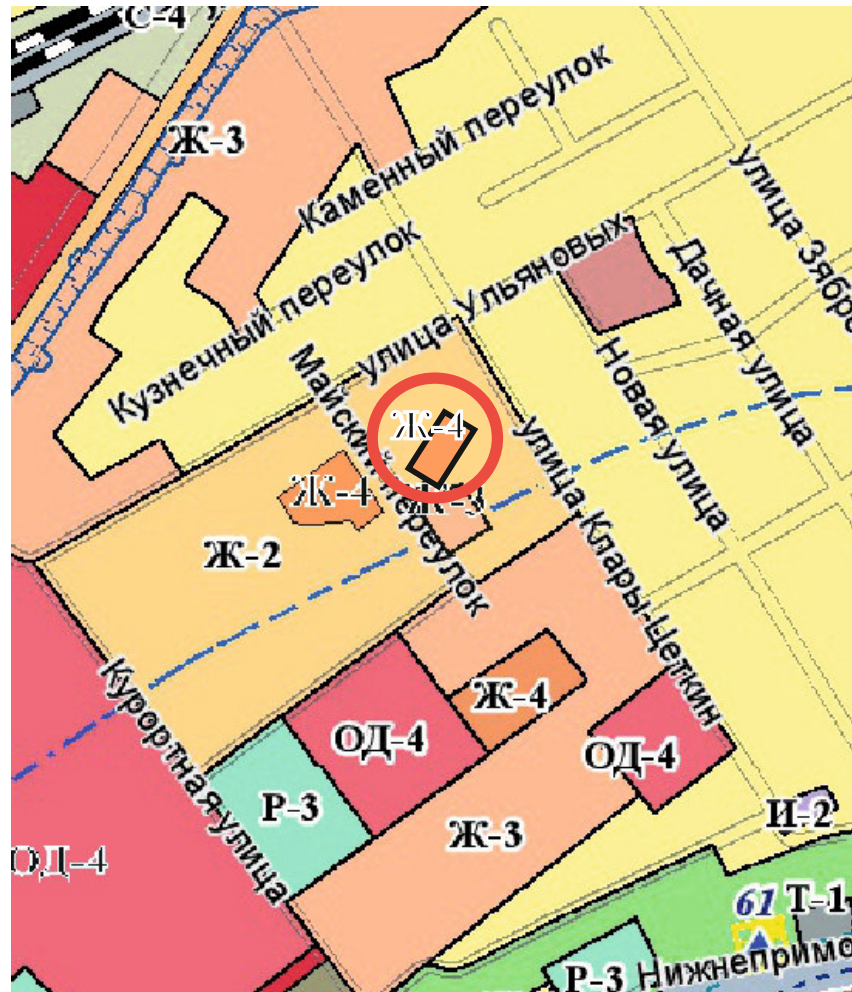
территория земельного участка пл. 515 кв.м в районе ул. Парковая

Территориальная зона, **после** внесения изменений
в карту градостроительного зонирования,
утвержденную решением 108 сессии
Керченского городского совета 1 созыва
от 31.01.2019 № 1550-1/19

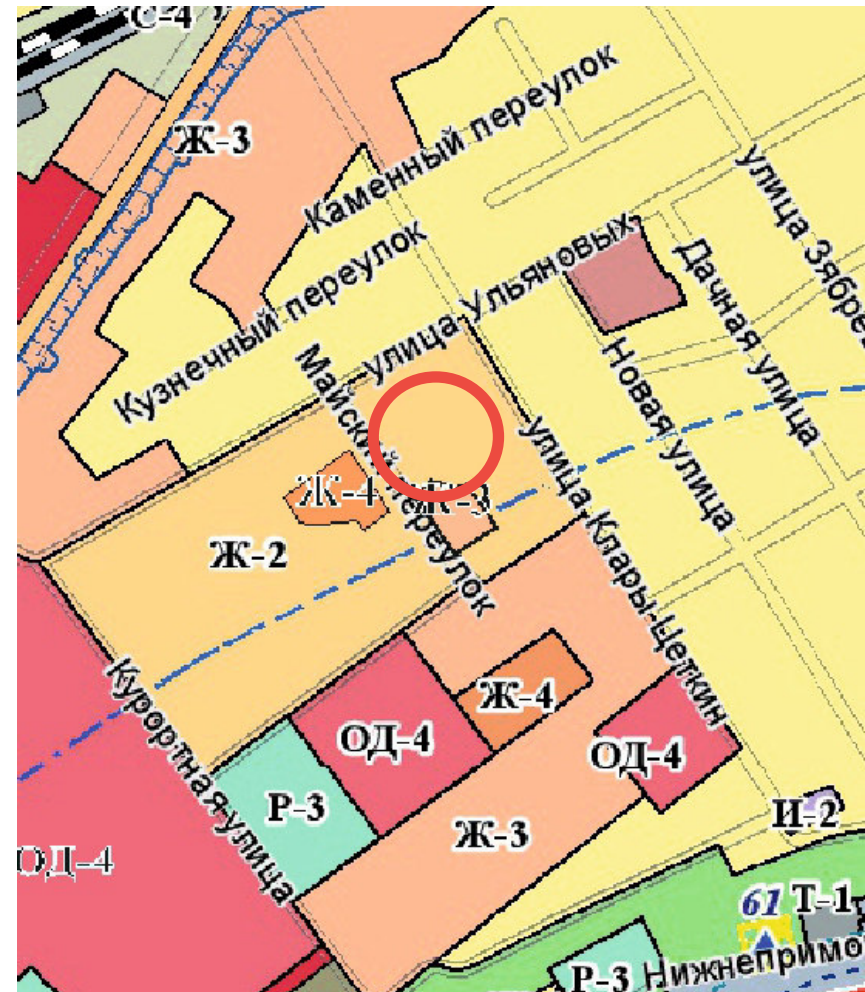
Территориальная зона, в соответствии с
картой градостроительного зонирования,
утвержденной решением 108 сессии
Керченского городского совета 1 созыва
от 31.01.2019 № 1550-1/19



Территориальная зона, **после** внесения изменений
в карту градостроительного зонирования,
утвержденную решением 108 сессии
Керченского городского совета 1 созыва
от 31.01.2019 № 1550-1/19

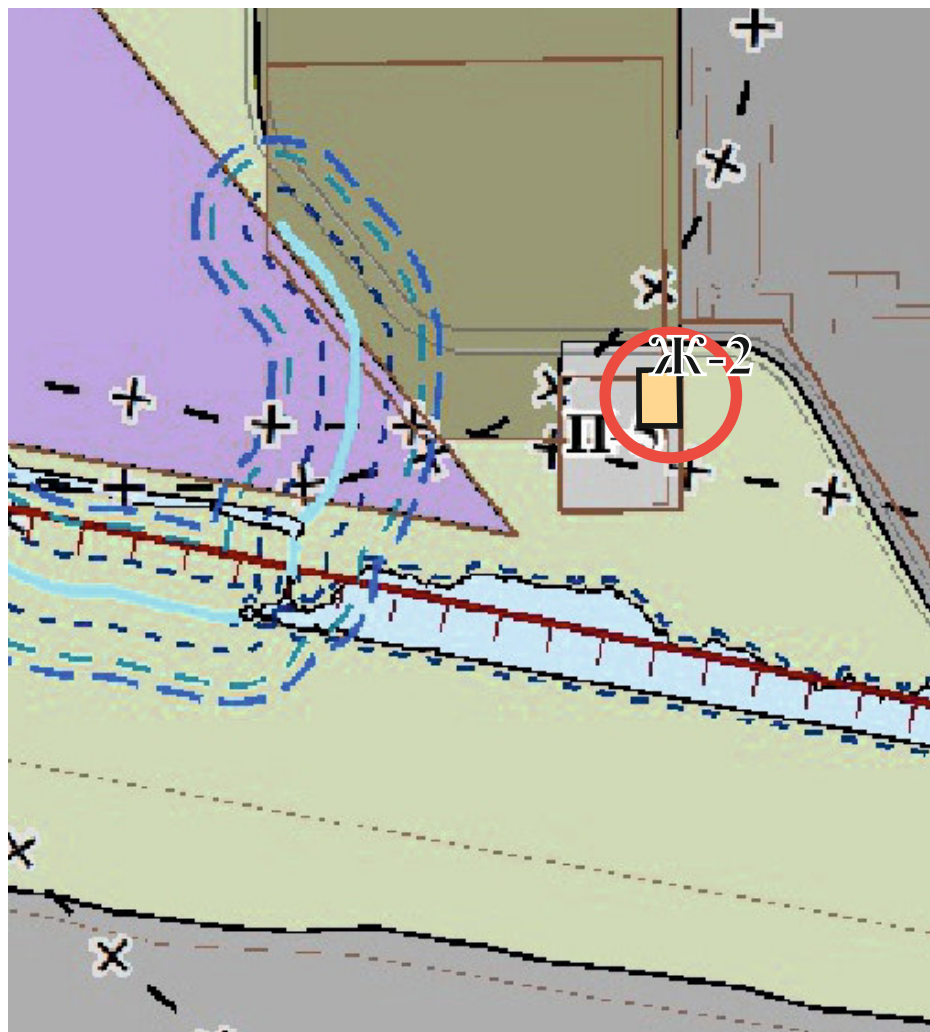


Территориальная зона, в соответствии с
картой градостроительного зонирования,
утвержденной решением 108 сессии
Керченского городского совета 1 созыва
от 31.01.2019 № 1550-1/19

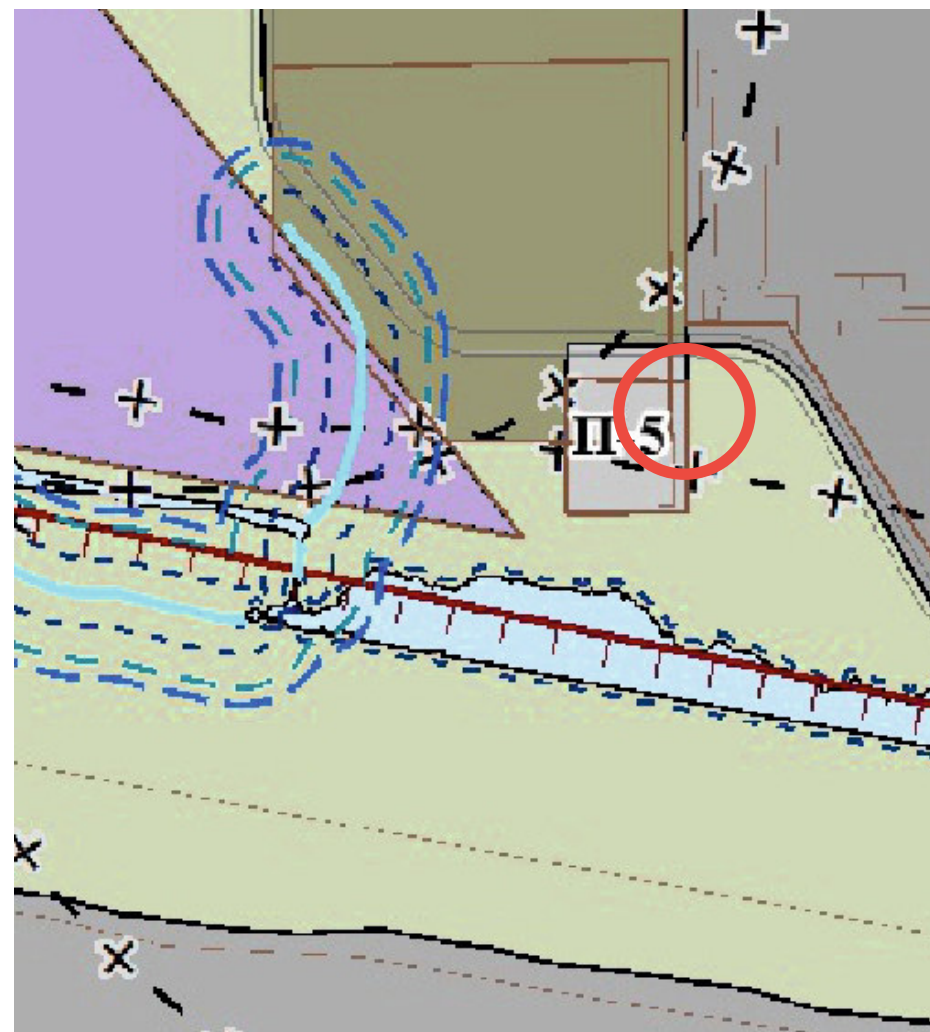


территория земельного участка по пер. Майский, 5

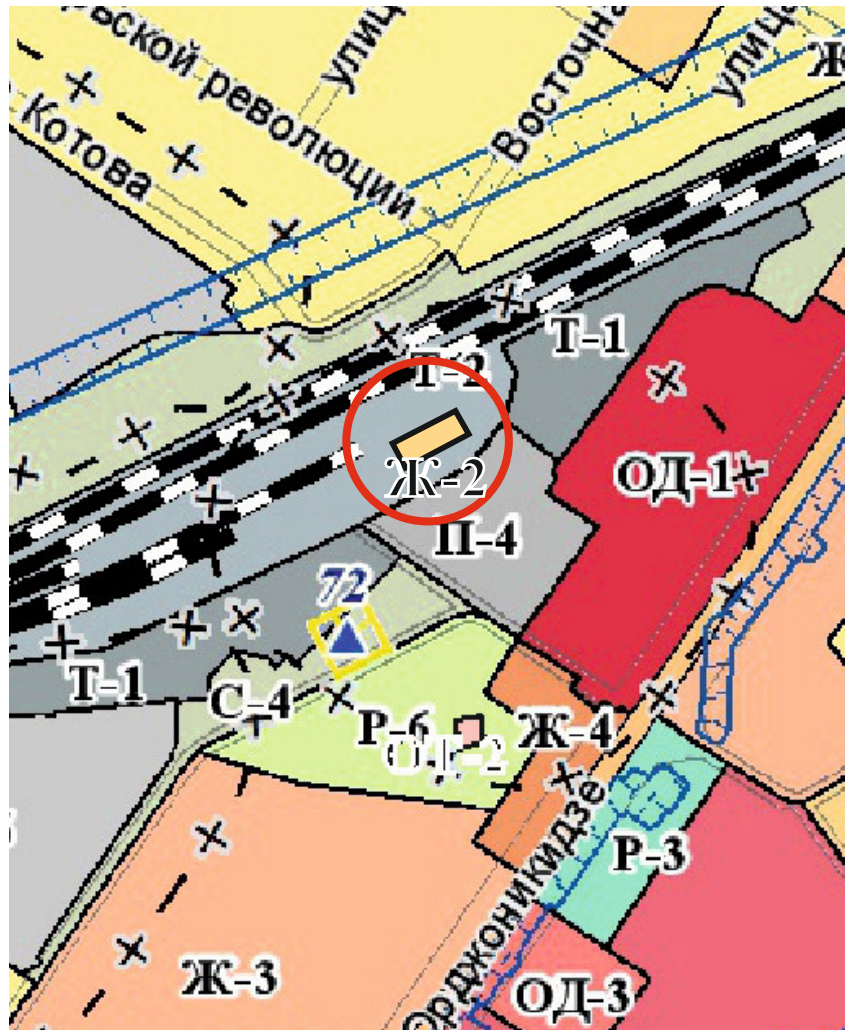
Территориальная зона, **после** внесения изменений
в карту градостроительного зонирования,
утвержденную решением 108 сессии
Керченского городского совета 1 созыва
от 31.01.2019 № 1550-1/19



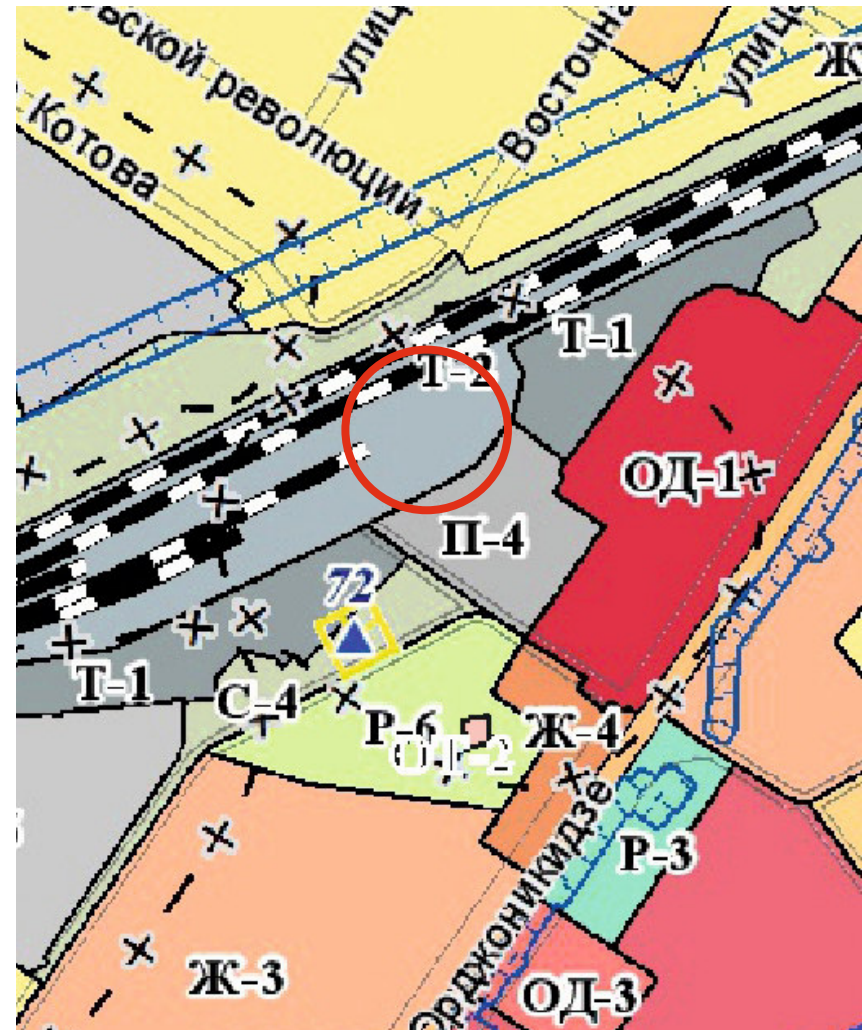
Территориальная зона, в соответствии с
картой градостроительного зонирования,
утвержденной решением 108 сессии
Керченского городского совета 1 созыва
от 31.01.2019 № 1550-1/19



Территориальная зона, **после** внесения изменений
в карту градостроительного зонирования,
утвержденную решением 108 сессии
Керченского городского совета 1 созыва
от 31.01.2019 № 1550-1/19



Территориальная зона, в соответствии с
картой градостроительного зонирования,
утвержденной решением 108 сессии
Керченского городского совета 1 созыва
от 31.01.2019 № 1550-1/19

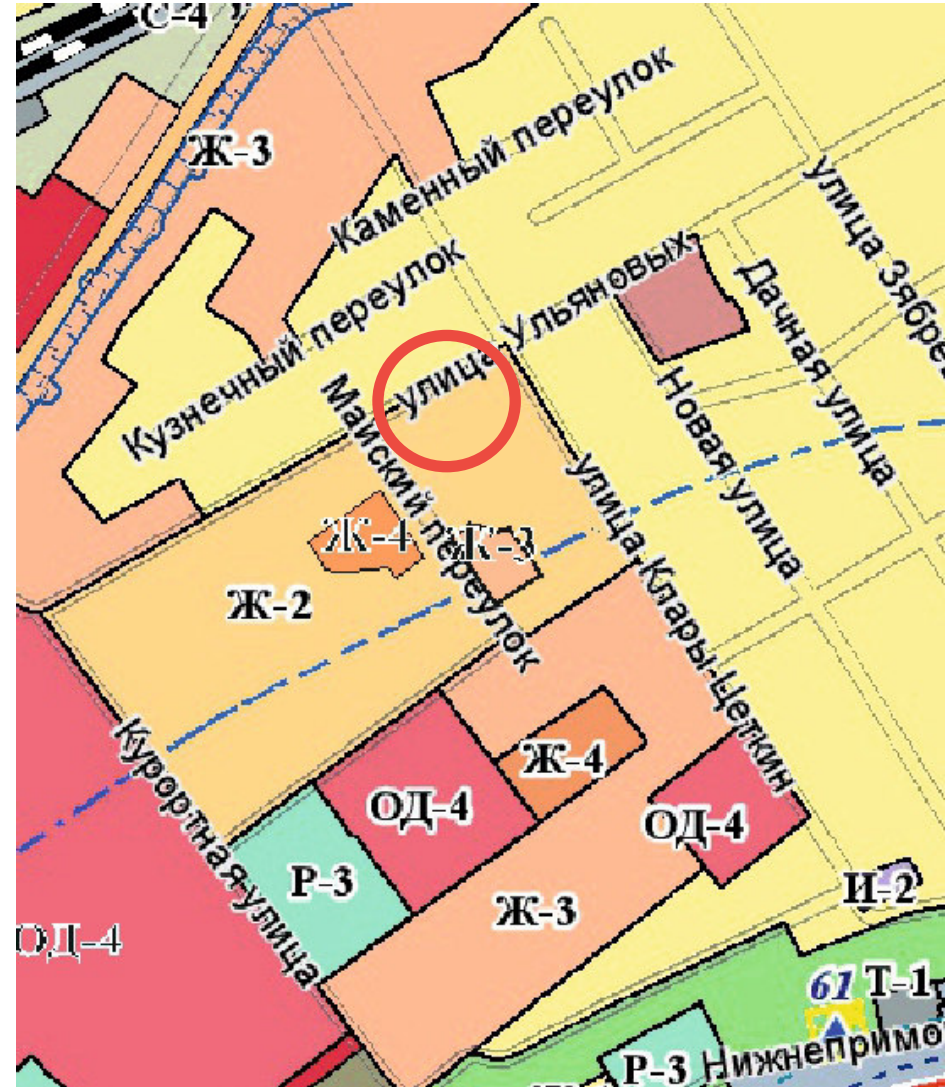
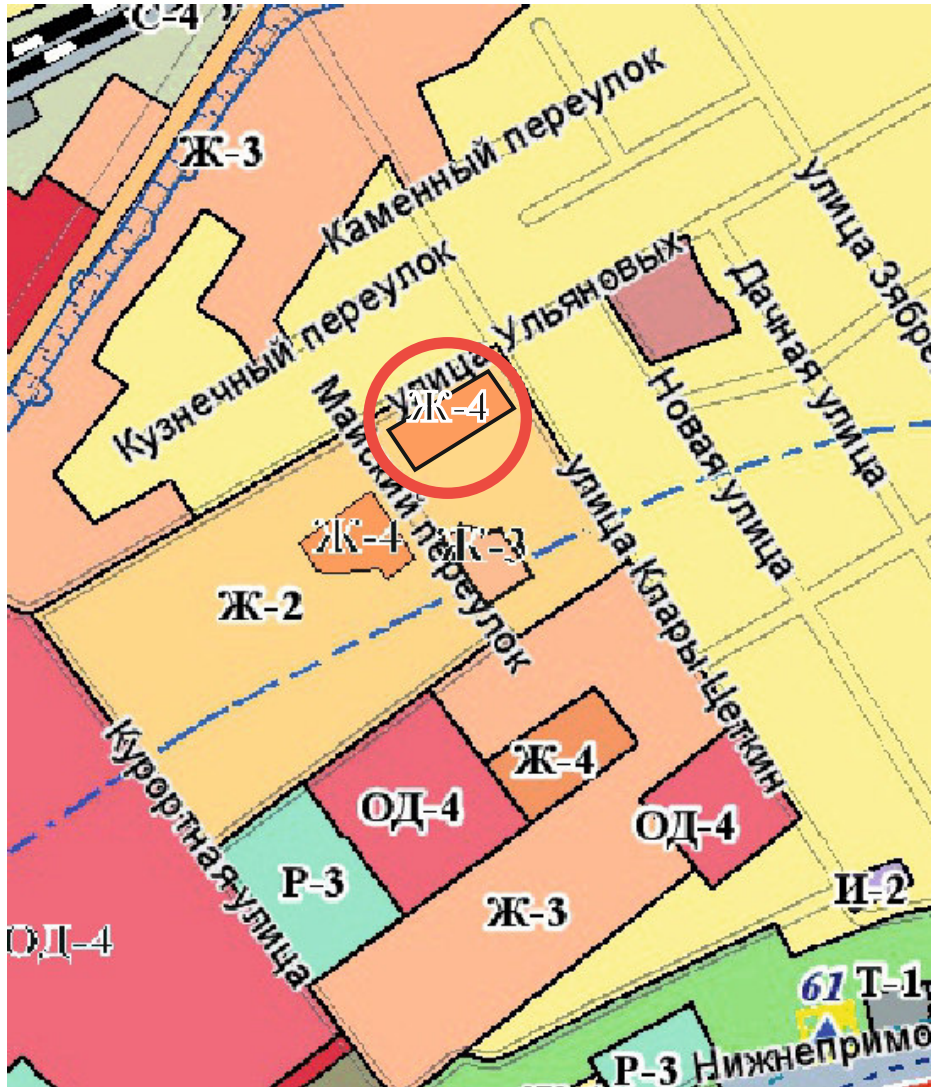


территория земельного участка по ул. Льва Толстого, 179

Территориальная зона, **после** внесения изменений в карту градостроительного зонирования, утвержденную решением 108 сессии Керченского городского совета 1 созыва от 31.01.2019 № 1550-1/19

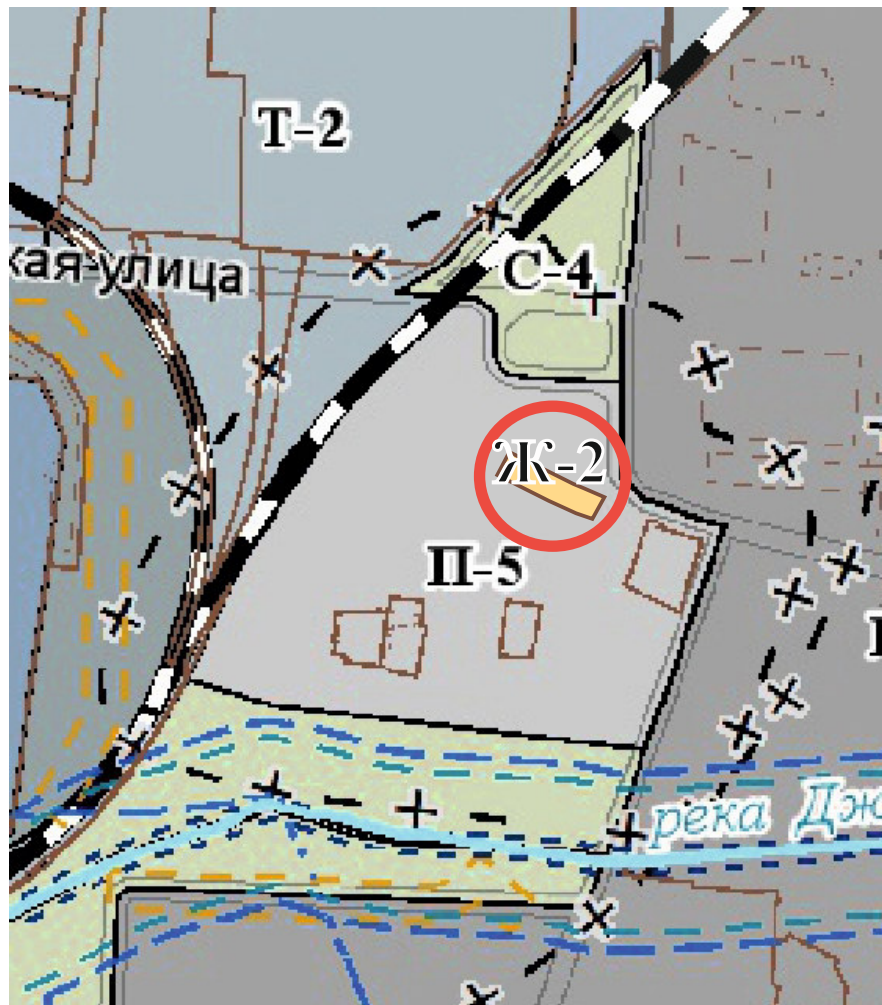
Территориальная зона, в соответствии с картой градостроительного зонирования, утвержденной решением 108 сессии Керченского городского совета 1 созыва от 31.01.2019 № 1550-1/19

Приложение № 7
к решению 52 сессии
городского совета 2 созыва
«31» августа 2021 г. № 497-2/21

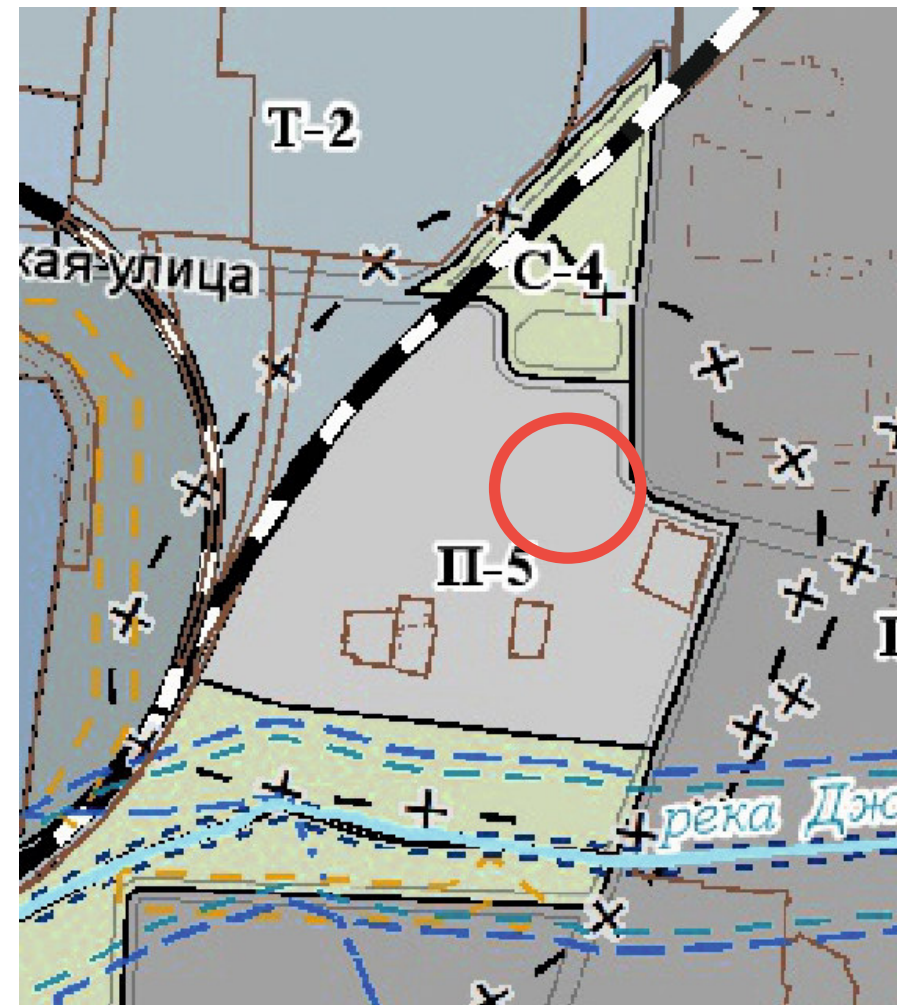


территория земельного участка по ул. Ульяновых, 33

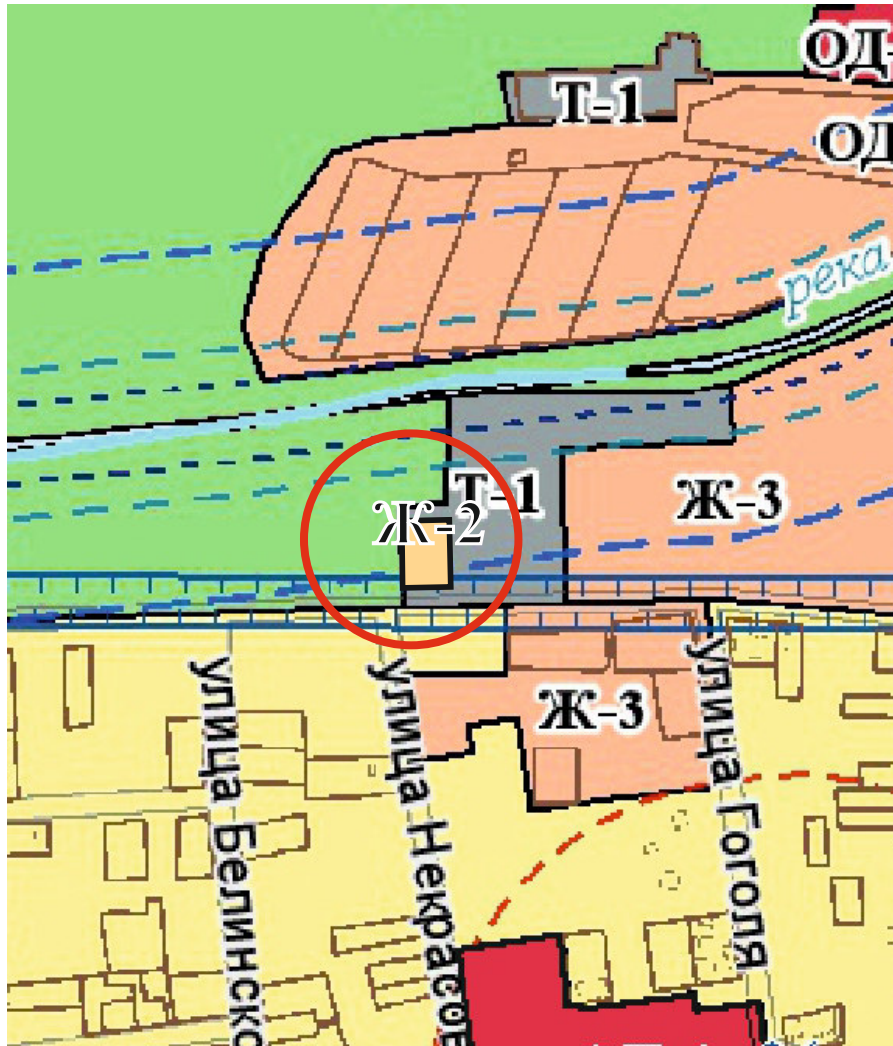
Территориальная зона, **после** внесения изменений
в карту градостроительного зонирования,
утвержденную решением 108 сессии
Керченского городского совета 1 созыва
от 31.01.2019 № 1550-1/19



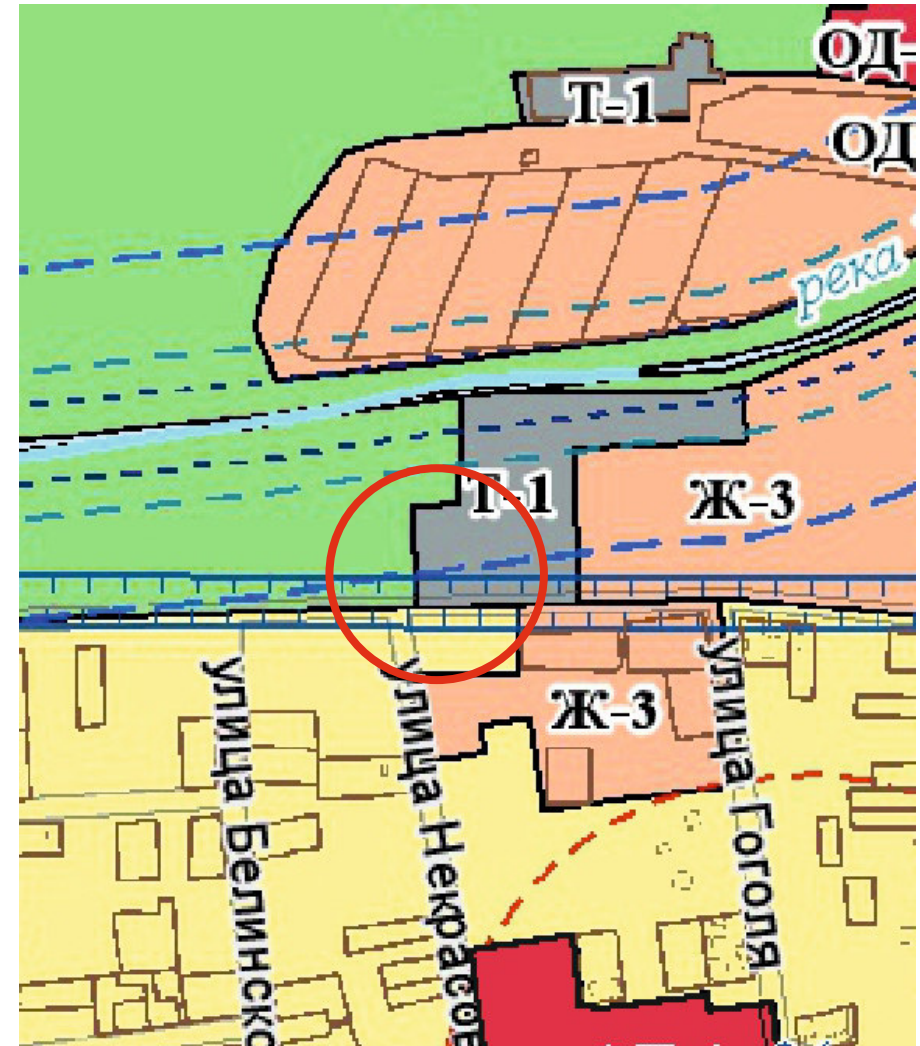
Территориальная зона, в соответствии с
картой градостроительного зонирования,
утвержденной решением 108 сессии
Керченского городского совета 1 созыва
от 31.01.2019 № 1550-1/19



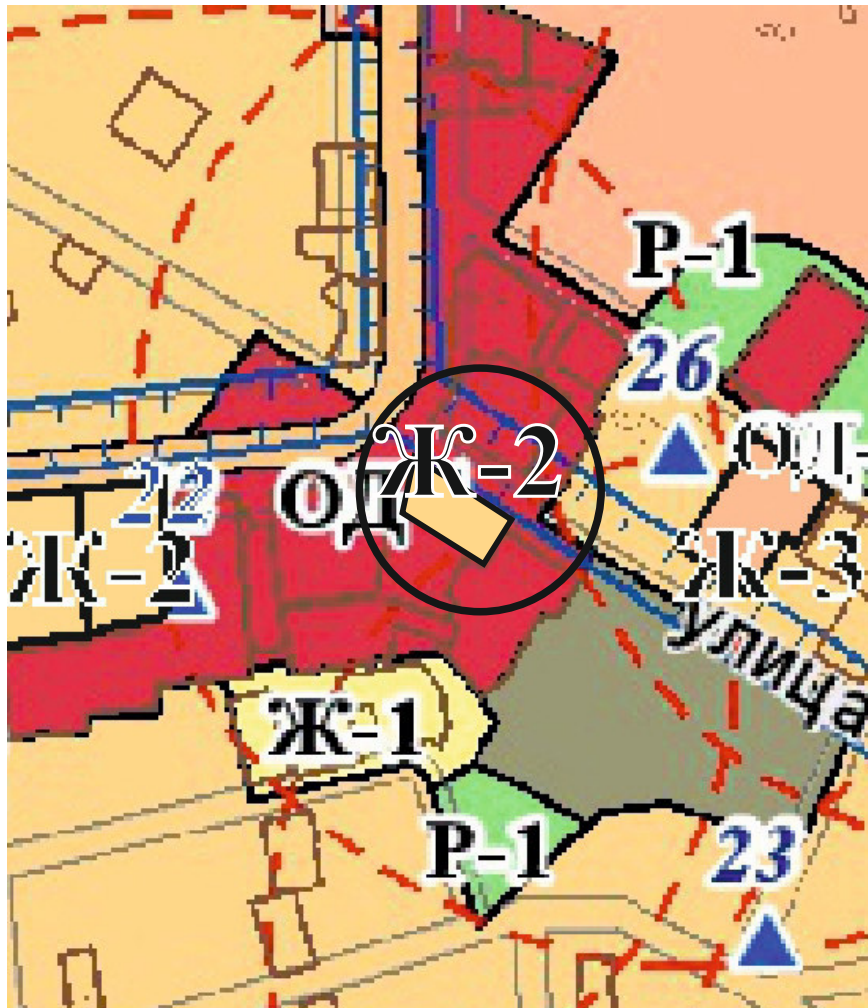
Территориальная зона, **после** внесения изменений
в карту градостроительного зонирования,
утвержденную решением 108 сессии
Керченского городского совета 1 созыва
от 31.01.2019 № 1550-1/19



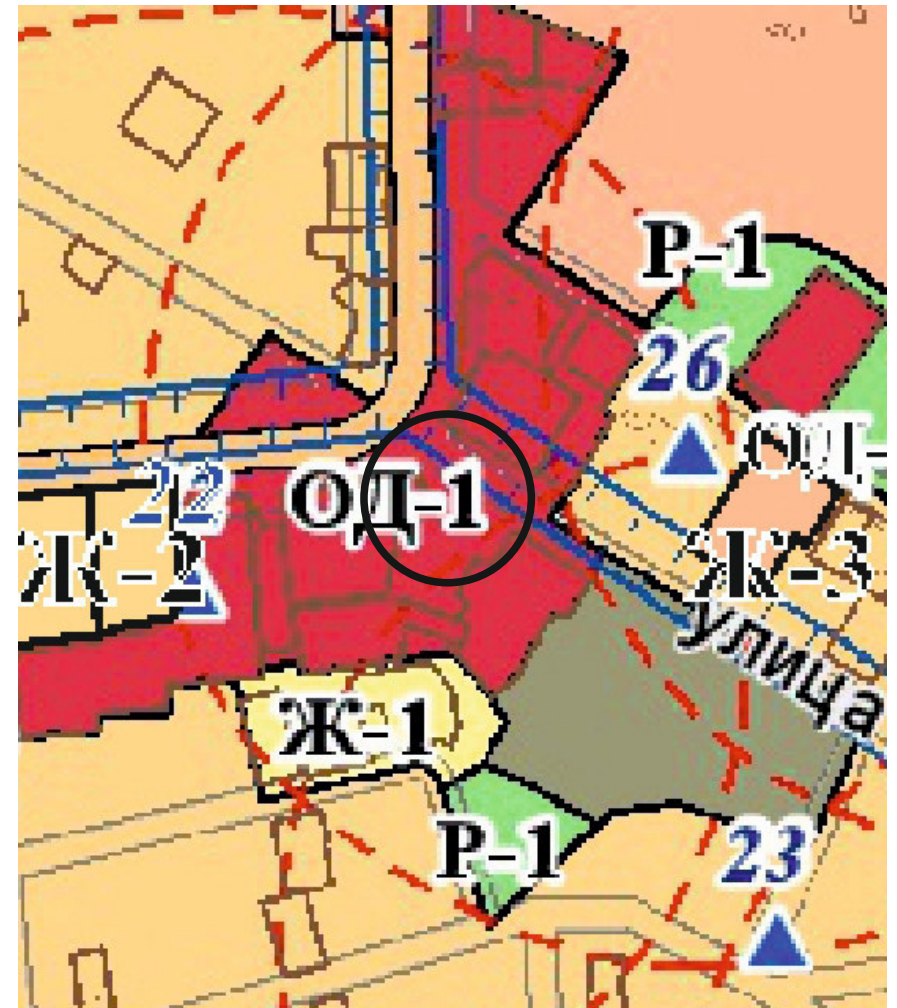
Территориальная зона, в соответствии с
картой градостроительного зонирования,
утвержденной решением 108 сессии
Керченского городского совета 1 созыва
от 31.01.2019 № 1550-1/19



Территориальная зона, **после** внесения изменений
в карту градостроительного зонирования,
утвержденную решением 108 сессии
Керченского городского совета 1 созыва
от 31.01.2019 № 1550-1/19

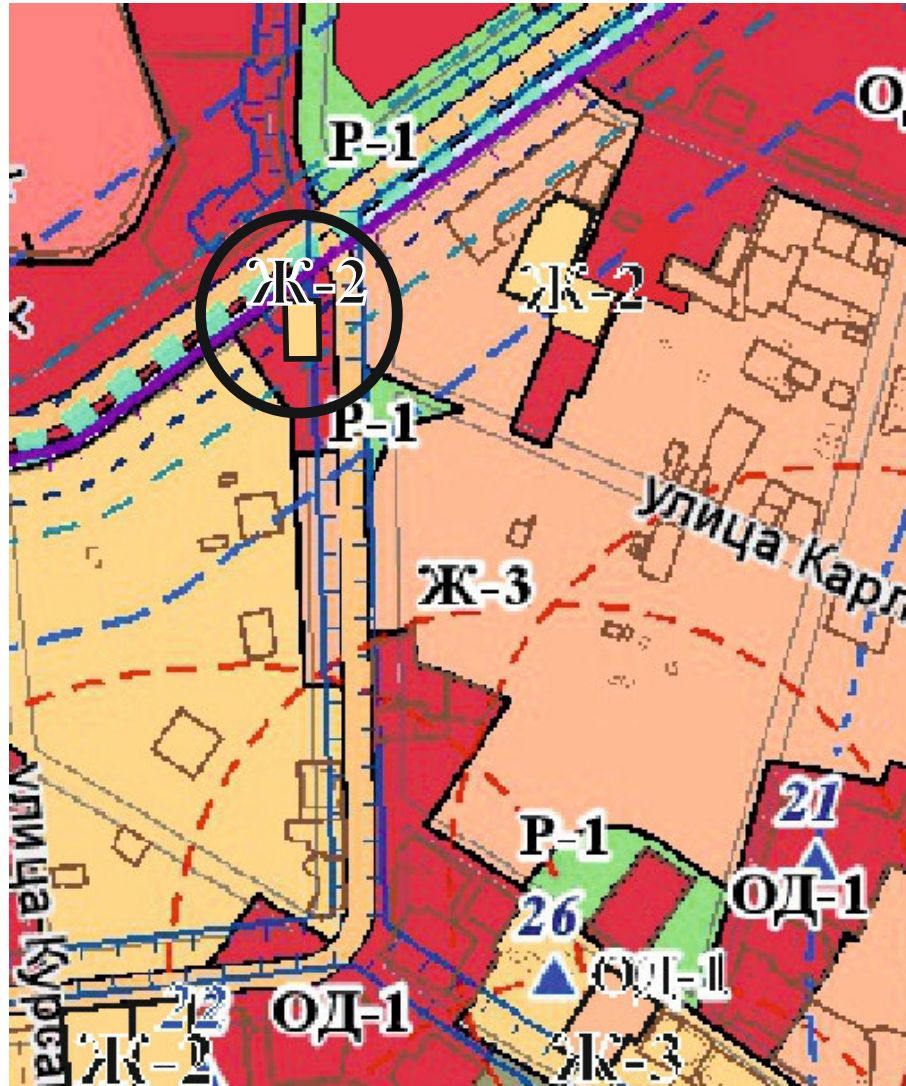


Территориальная зона, в соответствии с
картой градостроительного зонирования,
утвержденной решением 108 сессии
Керченского городского совета 1 созыва
от 31.01.2019 № 1550-1/19

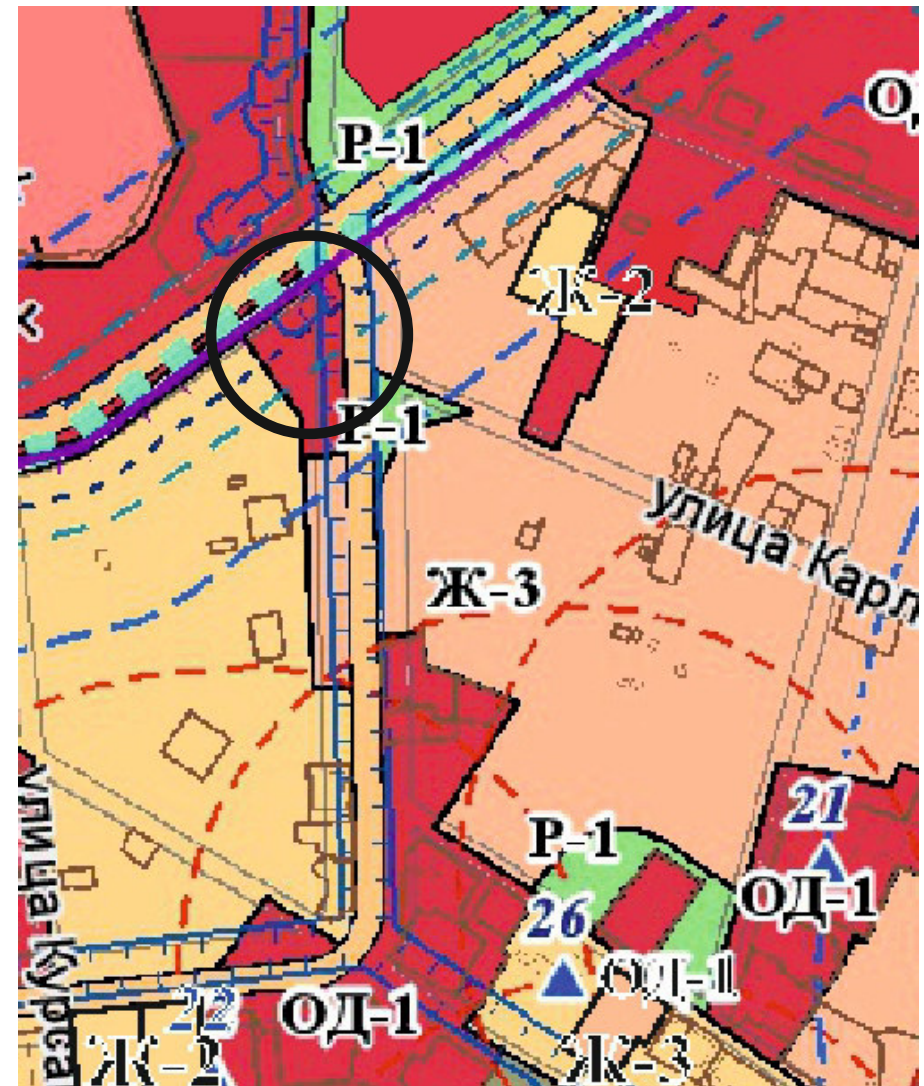


территория земельного участка по ул. Ленина, 2

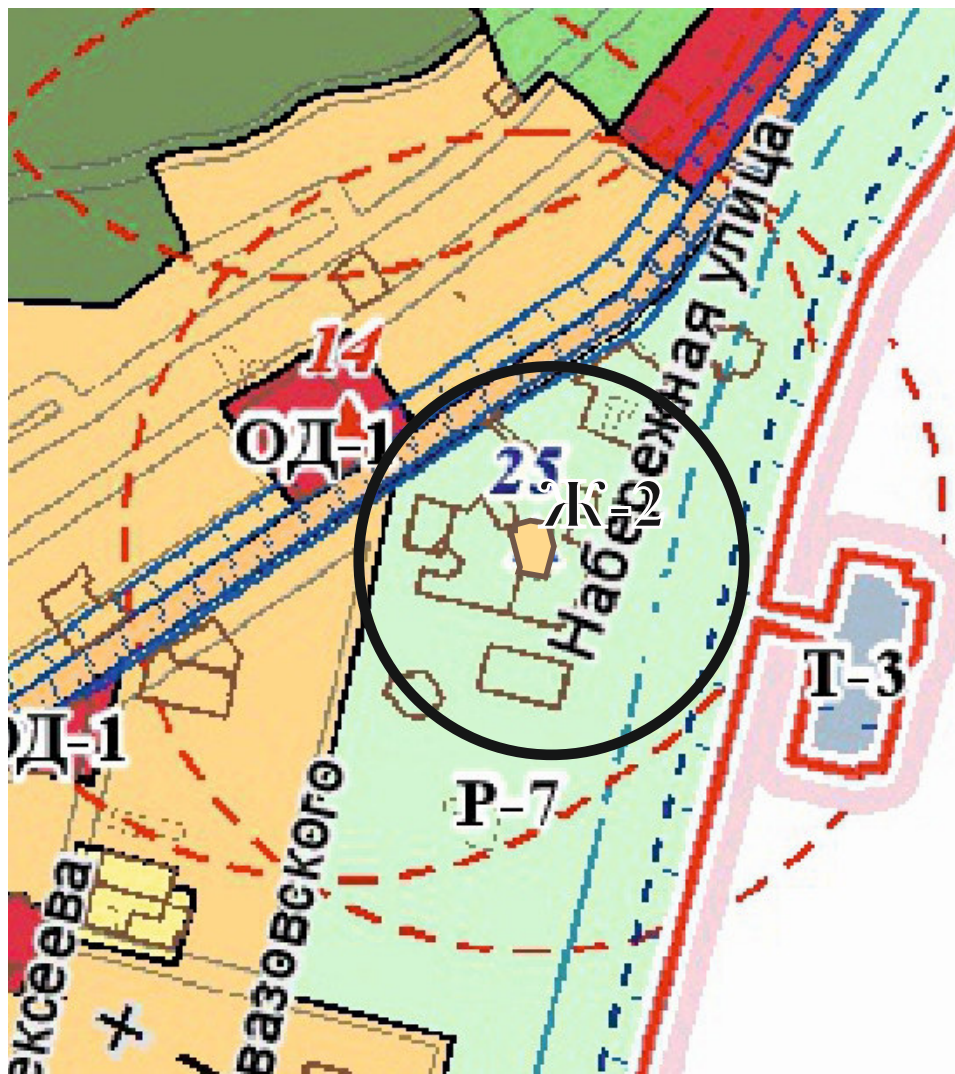
Территориальная зона, **после** внесения изменений
в карту градостроительного зонирования,
утвержденную решением 108 сессии
Керченского городского совета 1 созыва
от 31.01.2019 № 1550-1/19



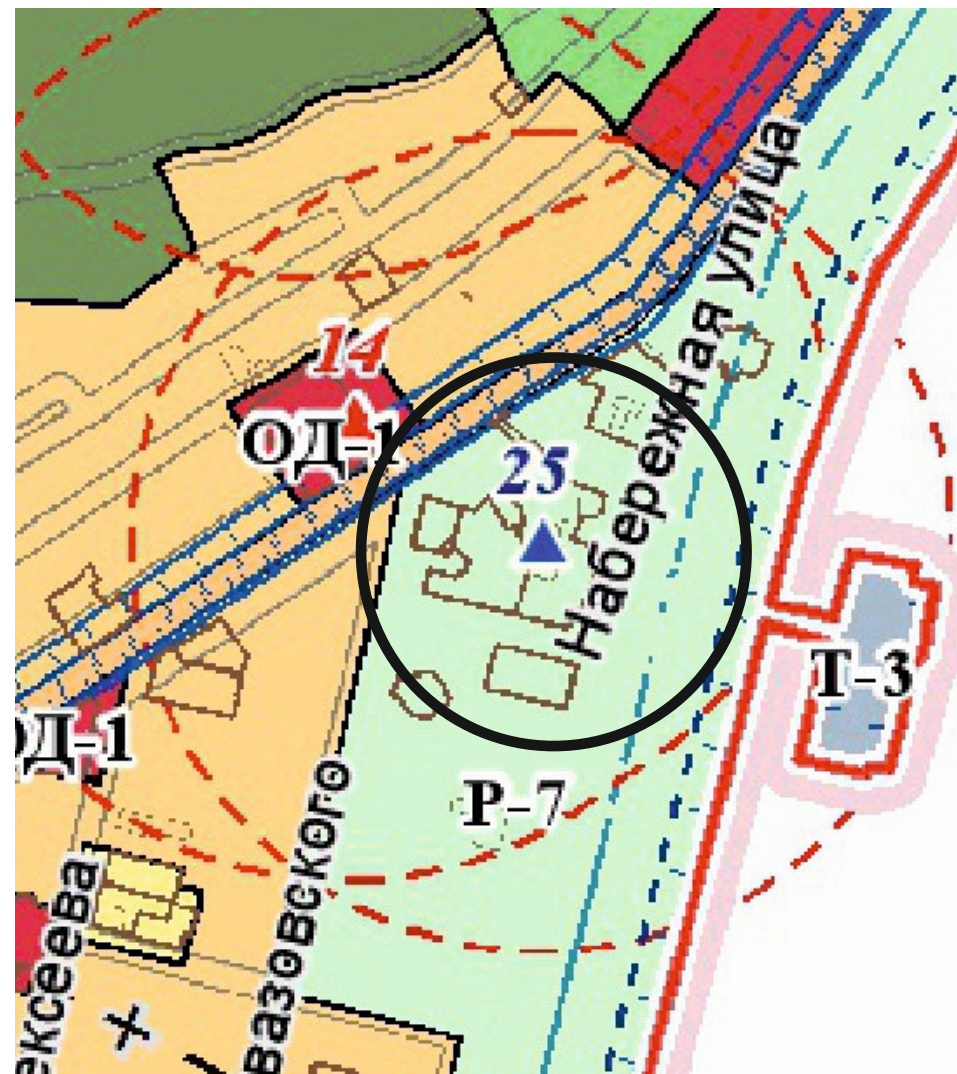
Территориальная зона, в соответствии с
картой градостроительного зонирования,
утвержденной решением 108 сессии
Керченского городского совета 1 созыва
от 31.01.2019 № 1550-1/19



Территориальная зона, **после** внесения изменений
в карту градостроительного зонирования,
утвержденную решением 108 сессии
Керченского городского совета 1 созыва
от 31.01.2019 № 1550-1/19

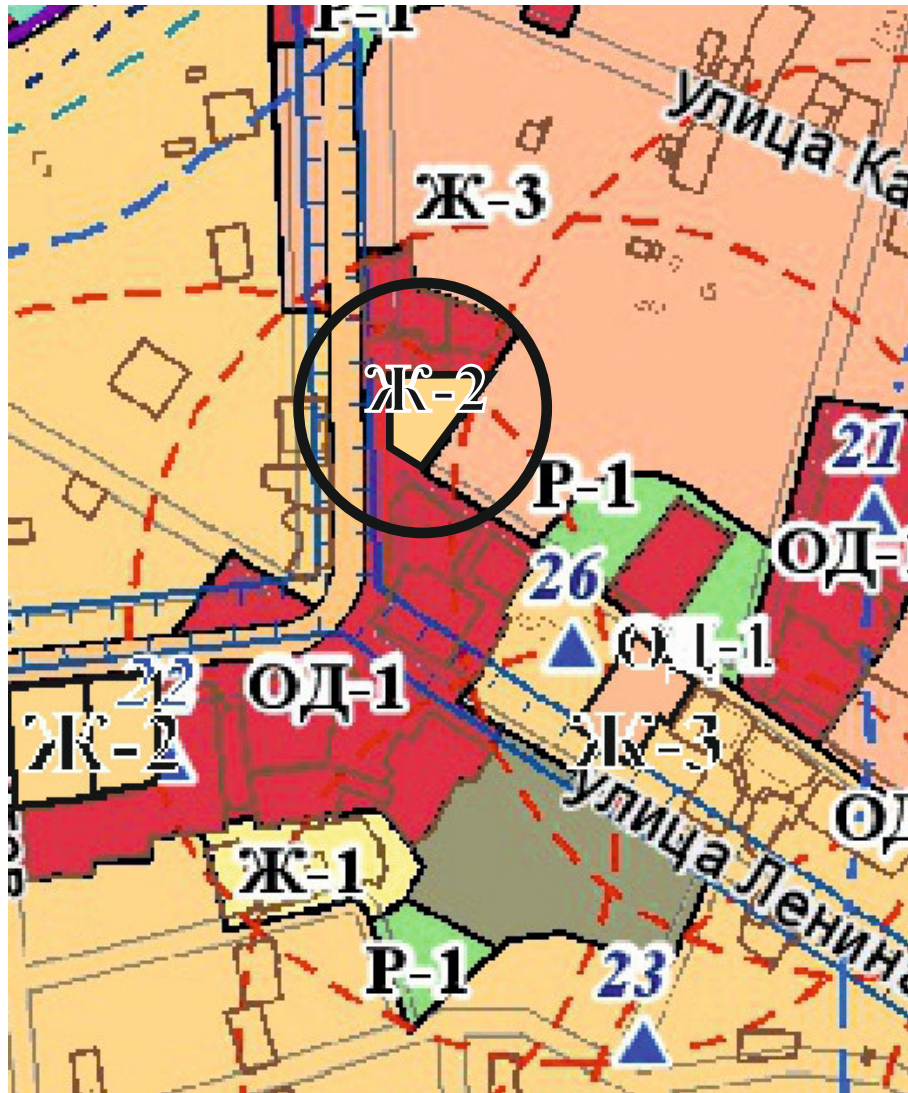


Территориальная зона, в соответствии с
картой градостроительного зонирования,
утвержденной решением 108 сессии
Керченского городского совета 1 созыва
от 31.01.2019 № 1550-1/19

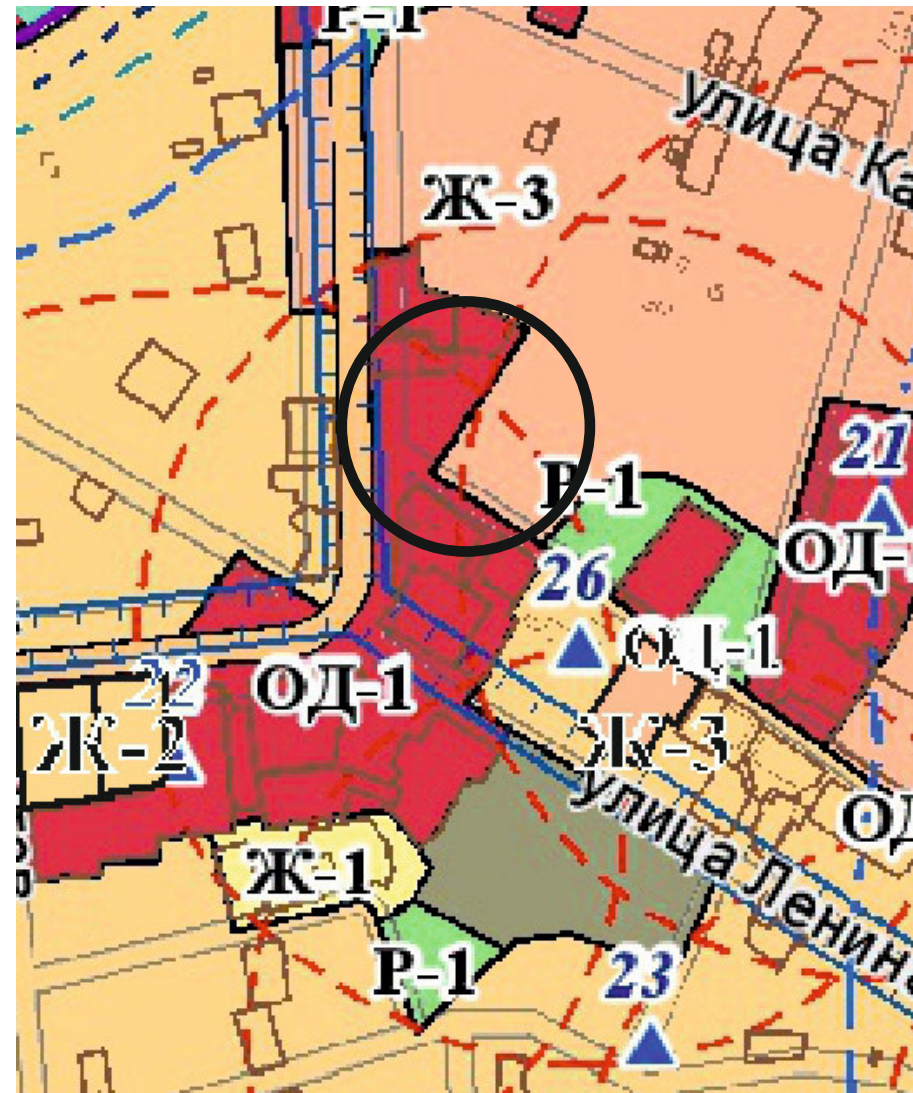


территория земельного участка по ул. Свердлова, 7

Территориальная зона, **после** внесения изменений
в карту градостроительного зонирования,
утвержденную решением 108 сессии
Керченского городского совета 1 созыва
от 31.01.2019 № 1550-1/19

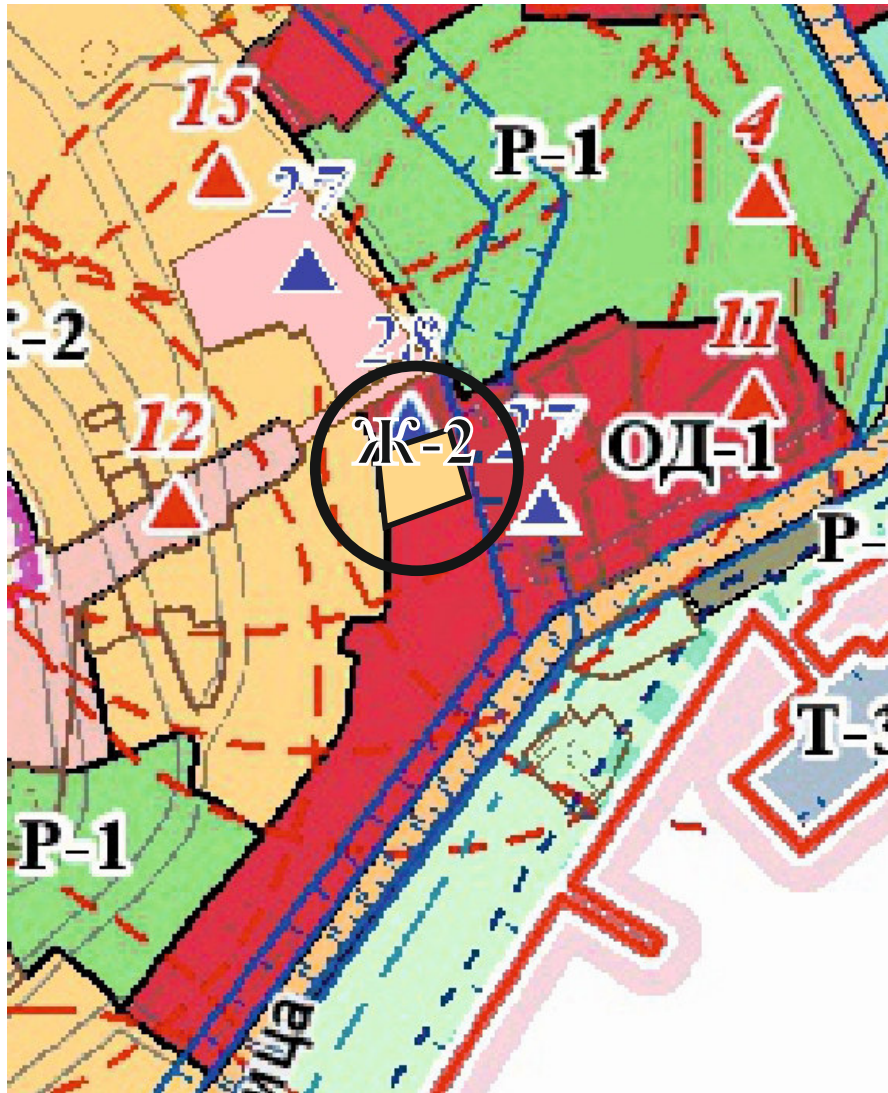


Территориальная зона, в соответствии с
картой градостроительного зонирования,
утвержденной решением 108 сессии
Керченского городского совета 1 созыва
от 31.01.2019 № 1550-1/19

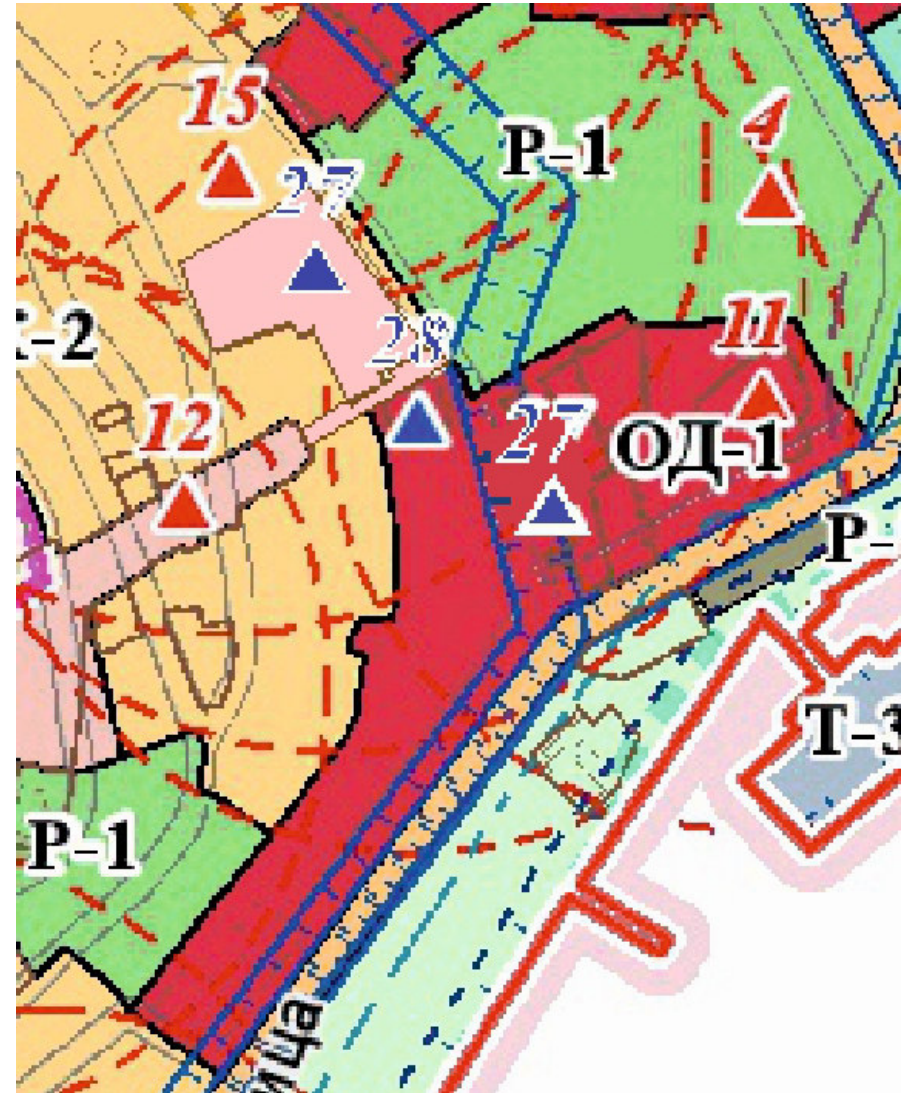


территория земельного участка по ул. Советская, 1

Территориальная зона, **после** внесения изменений
в карту градостроительного зонирования,
утвержденную решением 108 сессии
Керченского городского совета 1 созыва
от 31.01.2019 № 1550-1/19

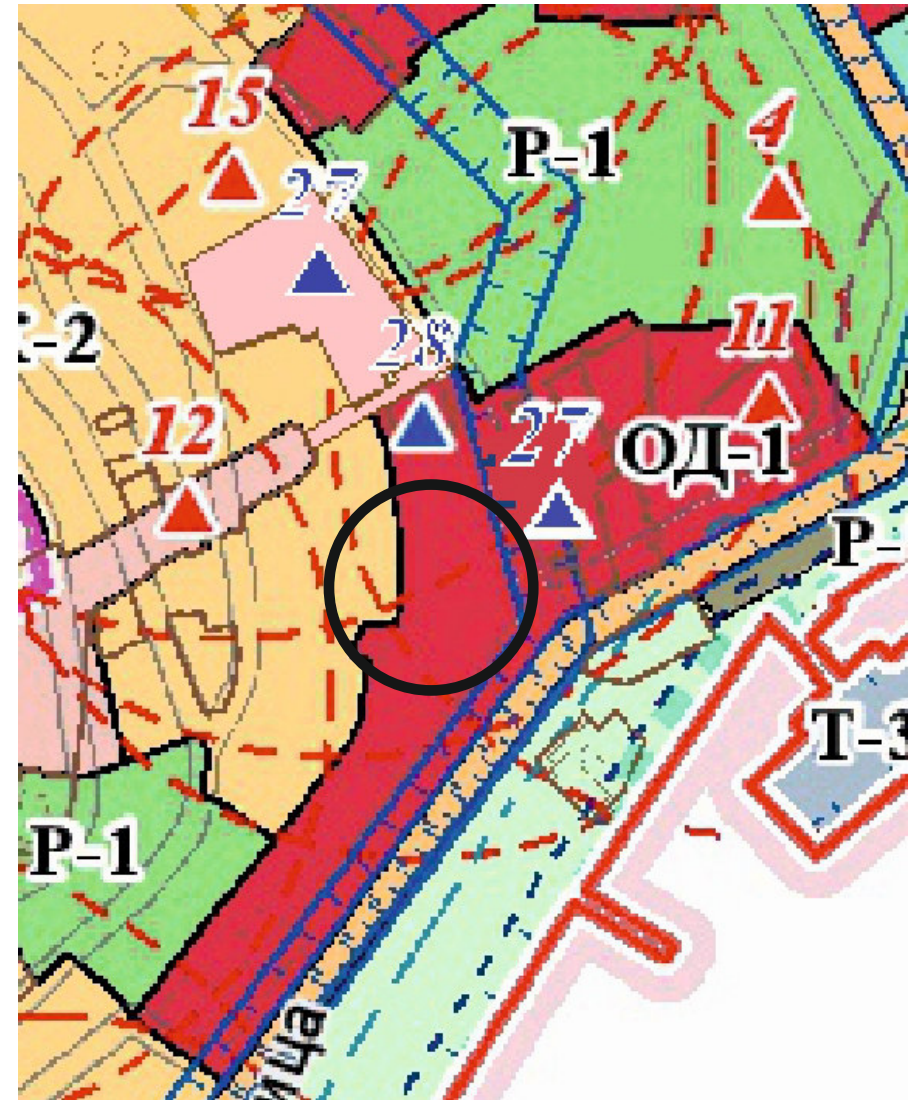
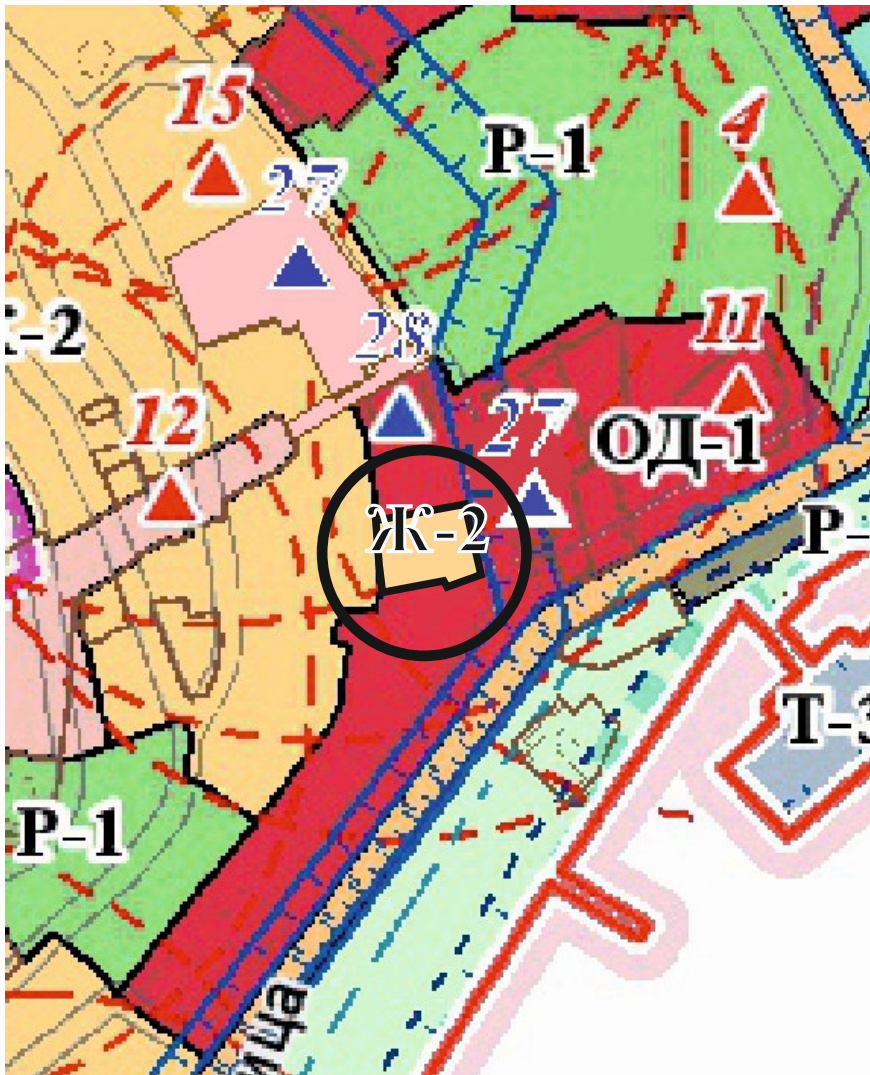


Территориальная зона, в соответствии с
картой градостроительного зонирования,
утвержденной решением 108 сессии
Керченского городского совета 1 созыва
от 31.01.2019 № 1550-1/19

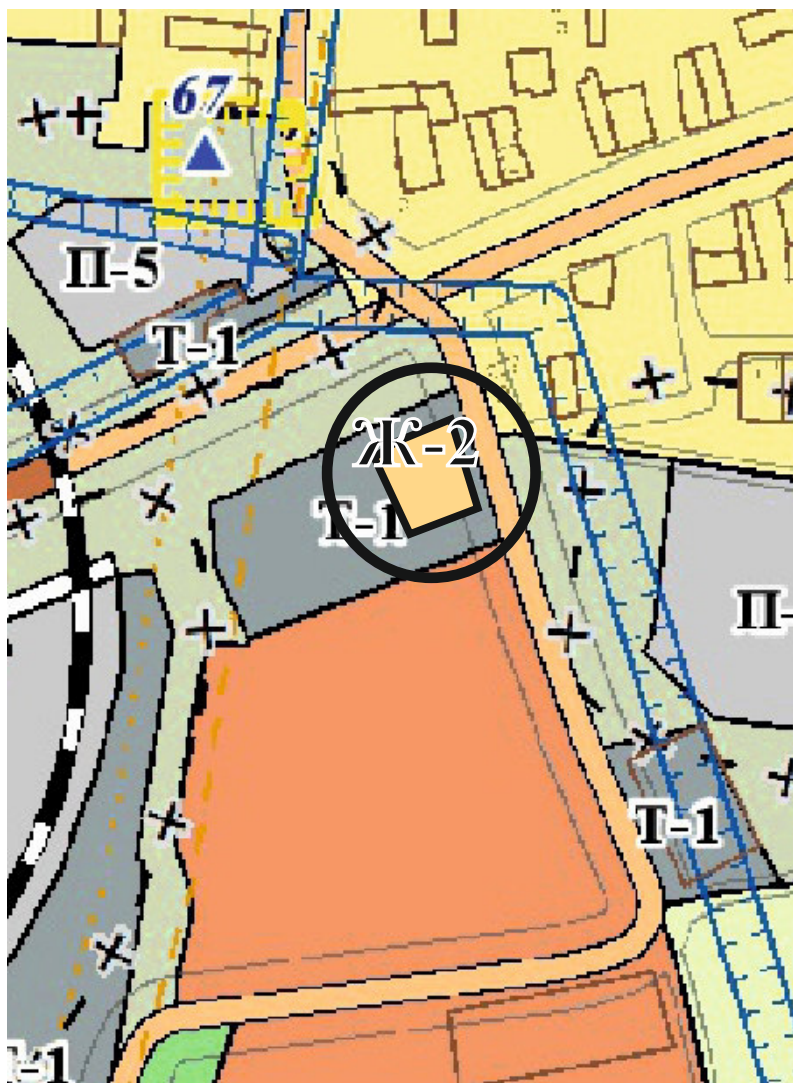


Территориальная зона, **после** внесения изменений
в карту градостроительного зонирования,
утвержденную решением 108 сессии
Керченского городского совета 1 созыва
от 31.01.2019 № 1550-1/19

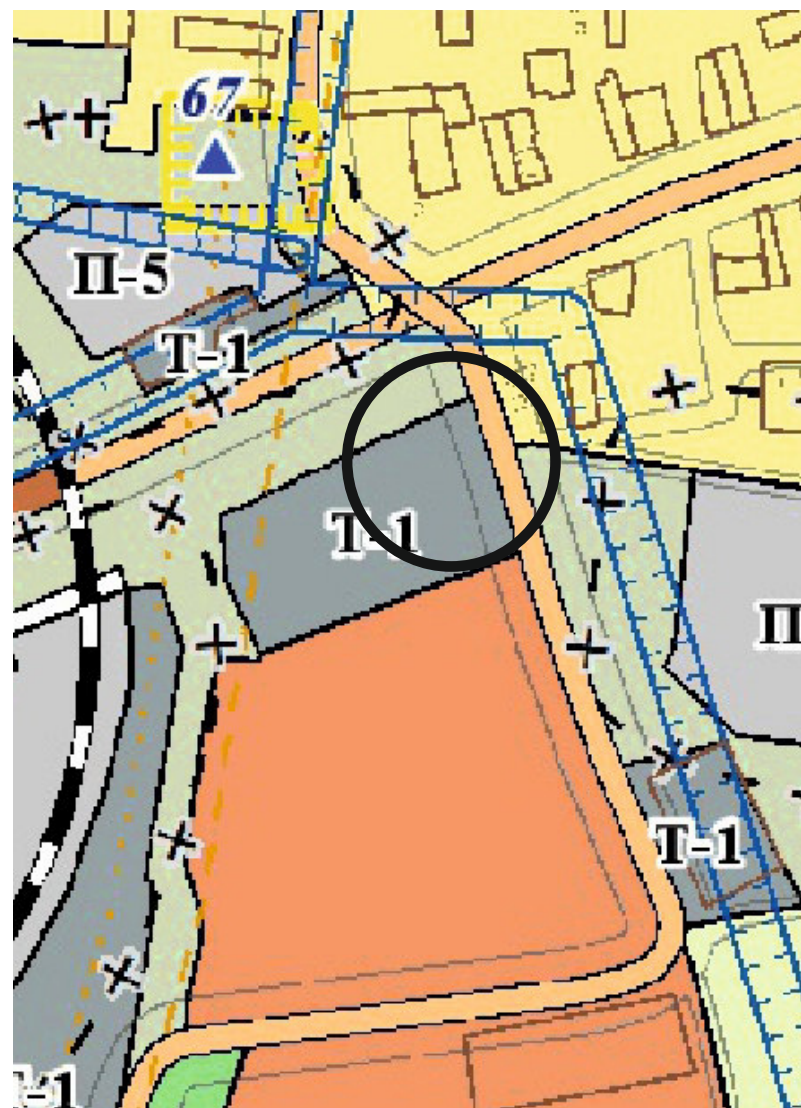
Территориальная зона, в соответствии с
картой градостроительного зонирования,
утвержденной решением 108 сессии
Керченского городского совета 1 созыва
от 31.01.2019 № 1550-1/19



Территориальная зона, **после** внесения изменений
в карту градостроительного зонирования,
утвержденную решением 108 сессии
Керченского городского совета 1 созыва
от 31.01.2019 № 1550-1/19

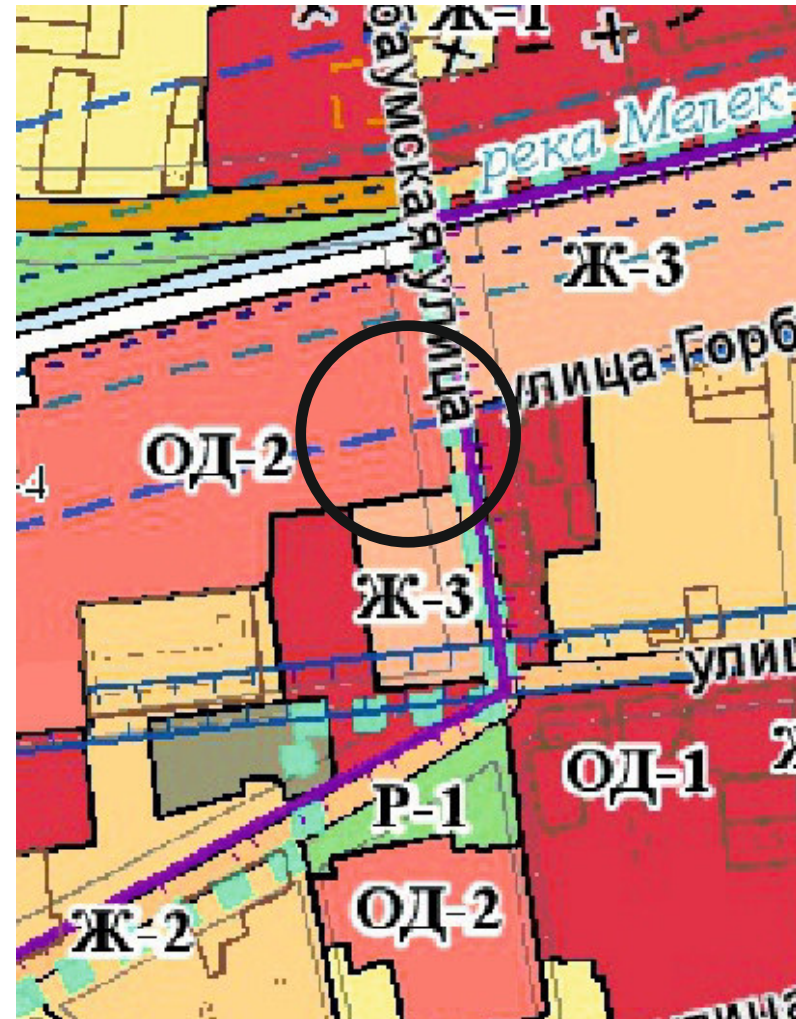


Территориальная зона, в соответствии с
картой градостроительного зонирования,
утвержденной решением 108 сессии
Керченского городского совета 1 созыва
от 31.01.2019 № 1550-1/19



Территориальная зона, **после** внесения изменений
в карту градостроительного зонирования,
утвержденную решением 108 сессии
Керченского городского совета 1 созыва
от 31.01.2019 № 1550-1/19

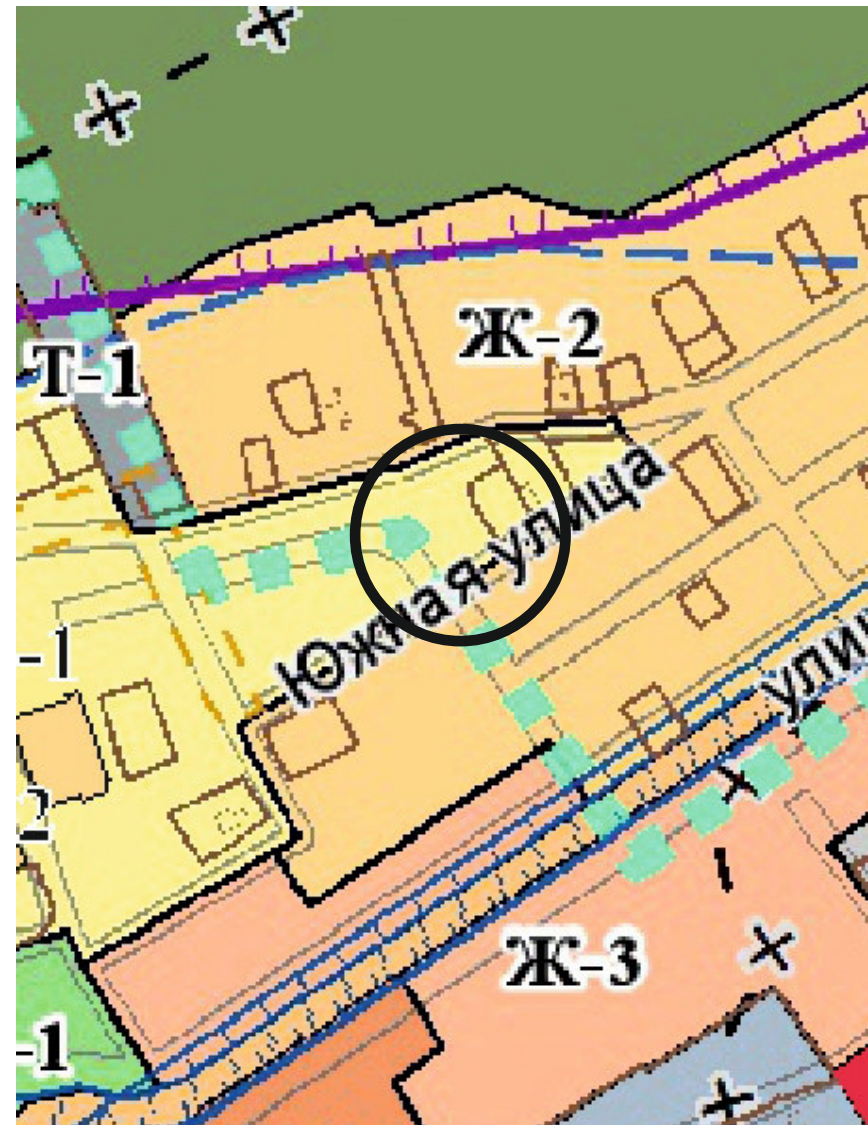
Территориальная зона, в соответствии с
картой градостроительного зонирования,
утвержденной решением 108 сессии
Керченского городского совета 1 созыва
от 31.01.2019 № 1550-1/19



территория земельного участка по ул. Шлагбаумская, 45

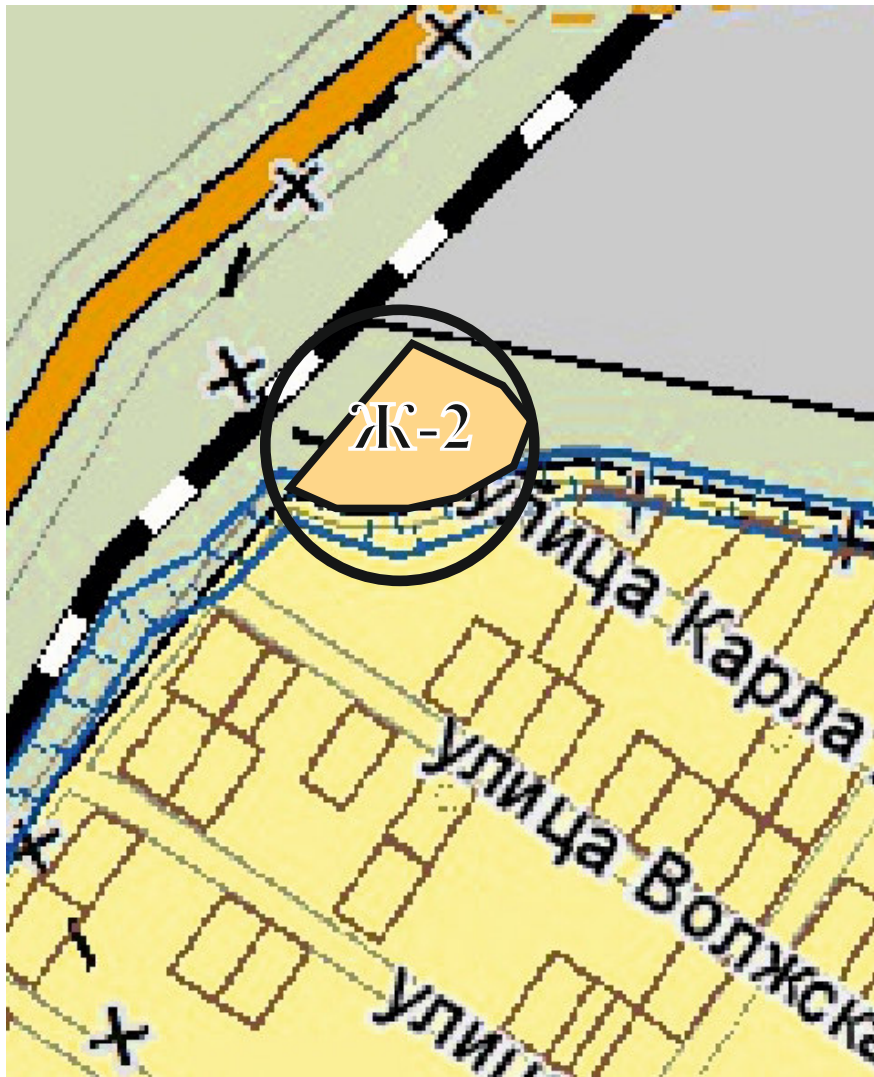
Территориальная зона, **после** внесения изменений
в карту градостроительного зонирования,
утвержденную решением 108 сессии
Керченского городского совета 1 созыва
от 31.01.2019 № 1550-1/19

Территориальная зона, в соответствии с
картой градостроительного зонирования,
утвержденной решением 108 сессии
Керченского городского совета 1 созыва
от 31.01.2019 № 1550-1/19

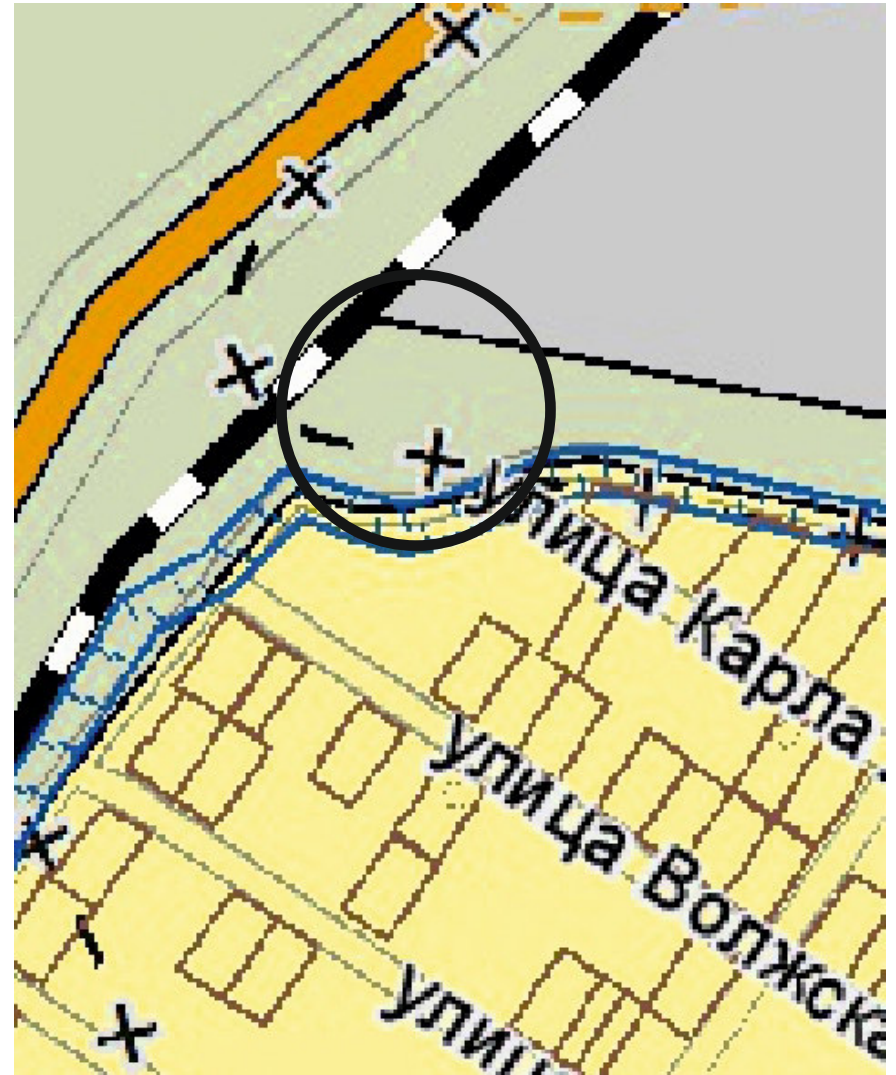


территория земельного участка по ул. Южная, 13

Территориальная зона, **после** внесения изменений
в карту градостроительного зонирования,
утвержденную решением 108 сессии
Керченского городского совета 1 созыва
от 31.01.2019 № 1550-1/19

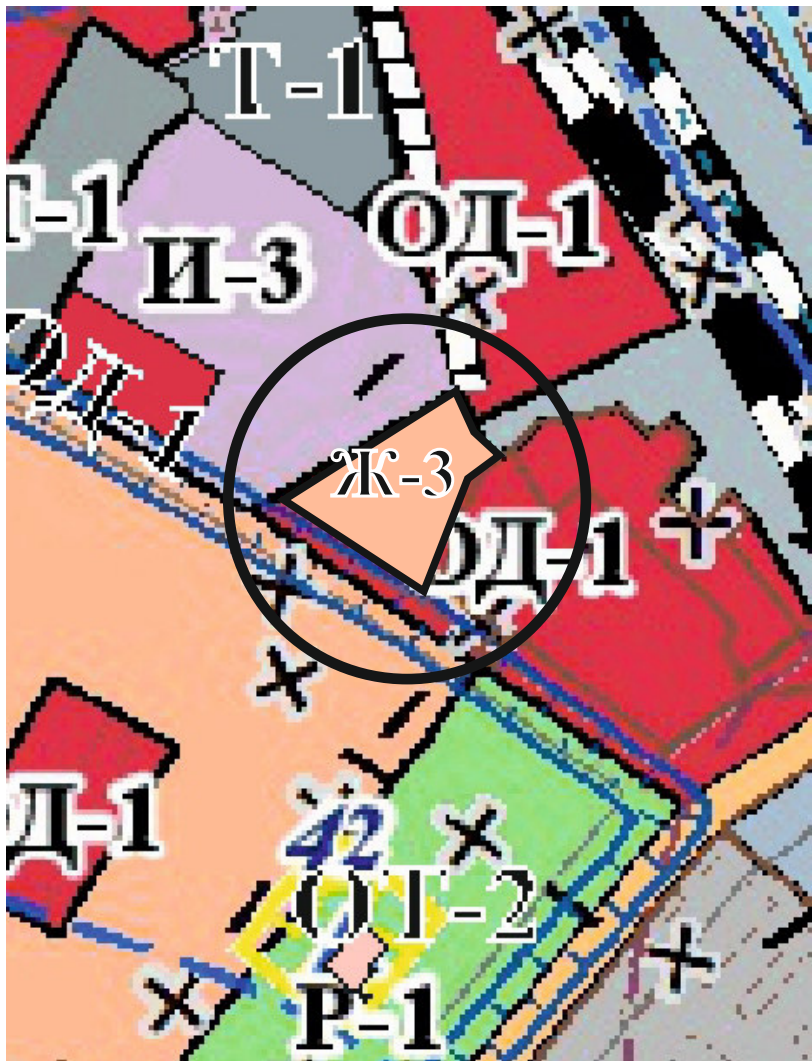


Территориальная зона, в соответствии с
картой градостроительного зонирования,
утвержденной решением 108 сессии
Керченского городского совета 1 созыва
от 31.01.2019 № 1550-1/19

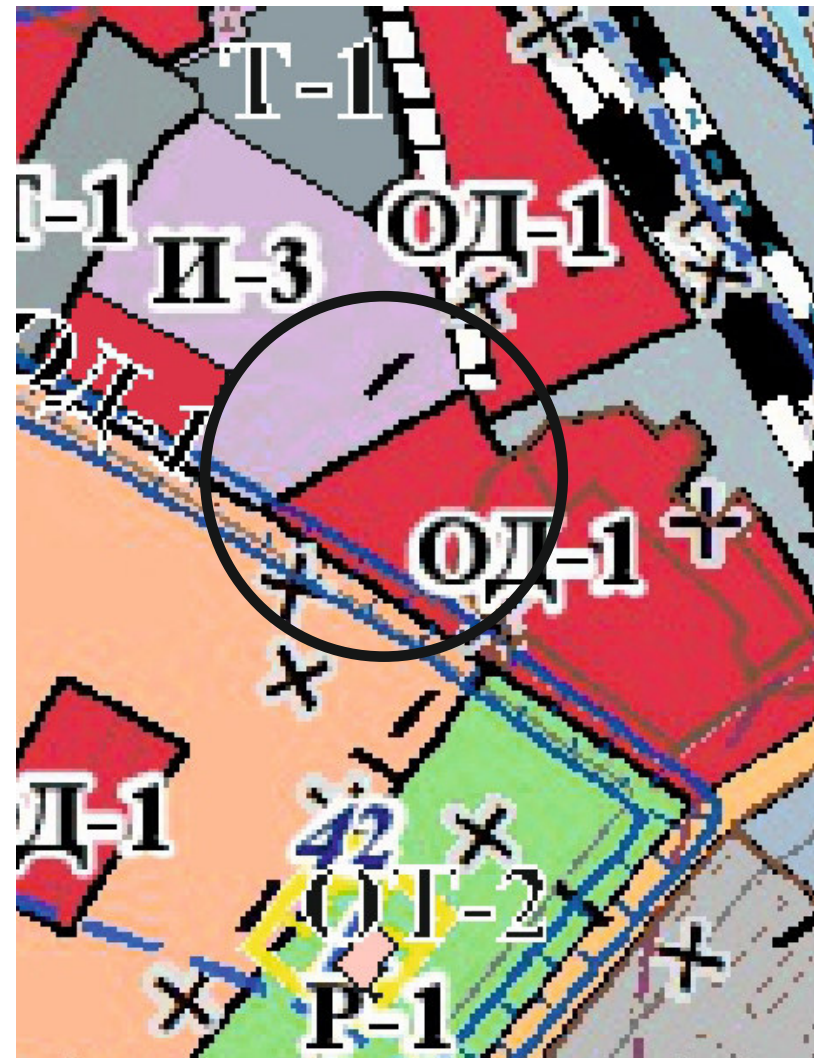


территория земельного участка по ул. Котовского, 54

Территориальная зона, **после** внесения изменений
в карту градостроительного зонирования,
утвержденную решением 108 сессии
Керченского городского совета 1 созыва
от 31.01.2019 № 1550-1/19

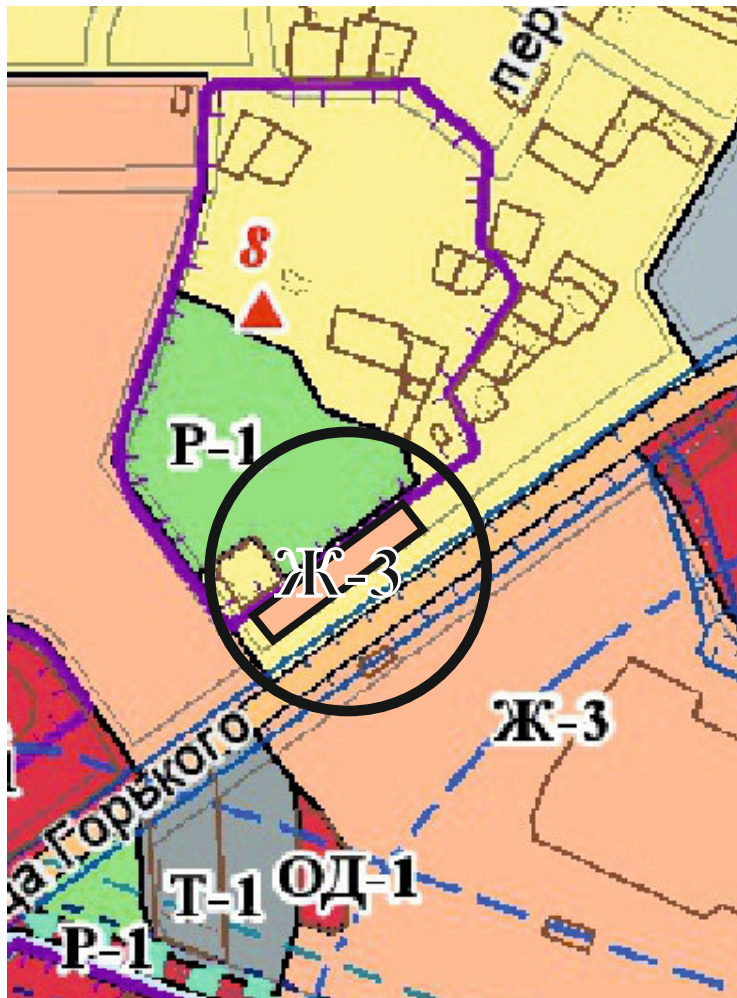


Территориальная зона, в соответствии с
картой градостроительного зонирования,
утвержденной решением 108 сессии
Керченского городского совета 1 созыва
от 31.01.2019 № 1550-1/19

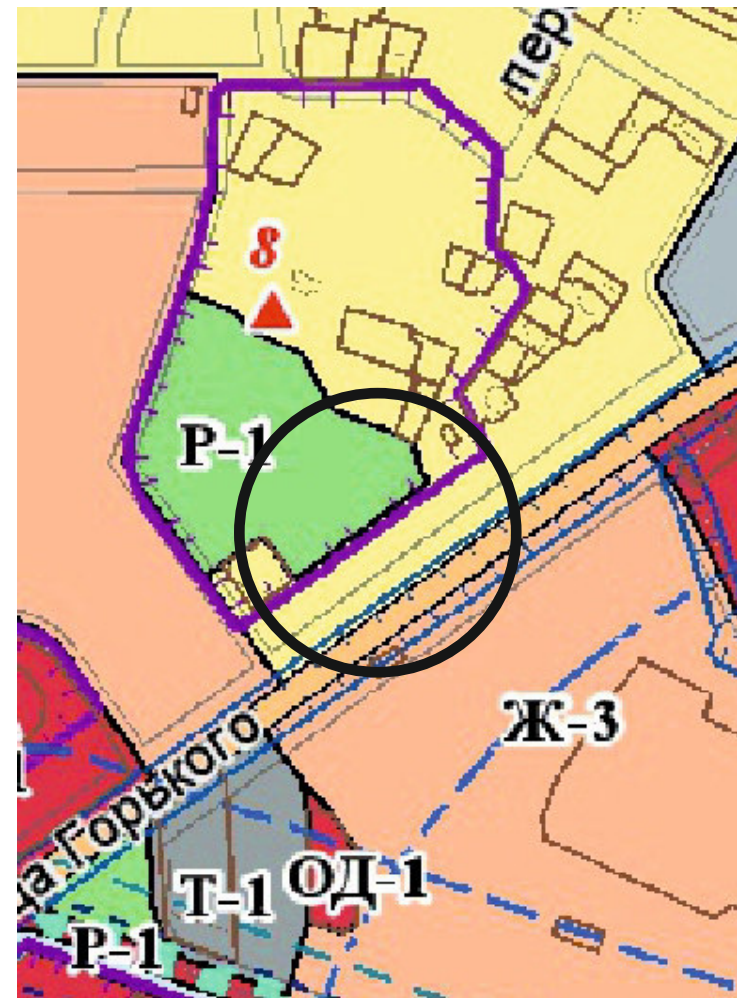


территория земельного участка по ул. Гудованцева, 4

Территориальная зона, **после** внесения изменений
в карту градостроительного зонирования,
утвержденную решением 108 сессии
Керченского городского совета 1 созыва
от 31.01.2019 № 1550-1/19

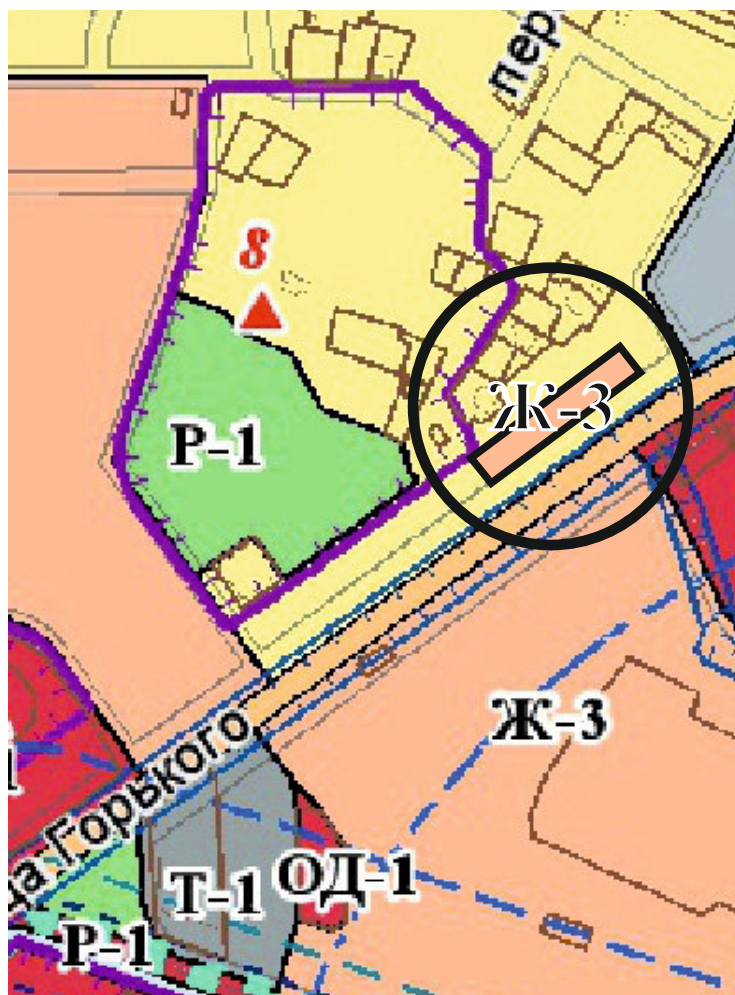


Территориальная зона, в соответствии с
картой градостроительного зонирования,
утвержденной решением 108 сессии
Керченского городского совета 1 созыва
от 31.01.2019 № 1550-1/19

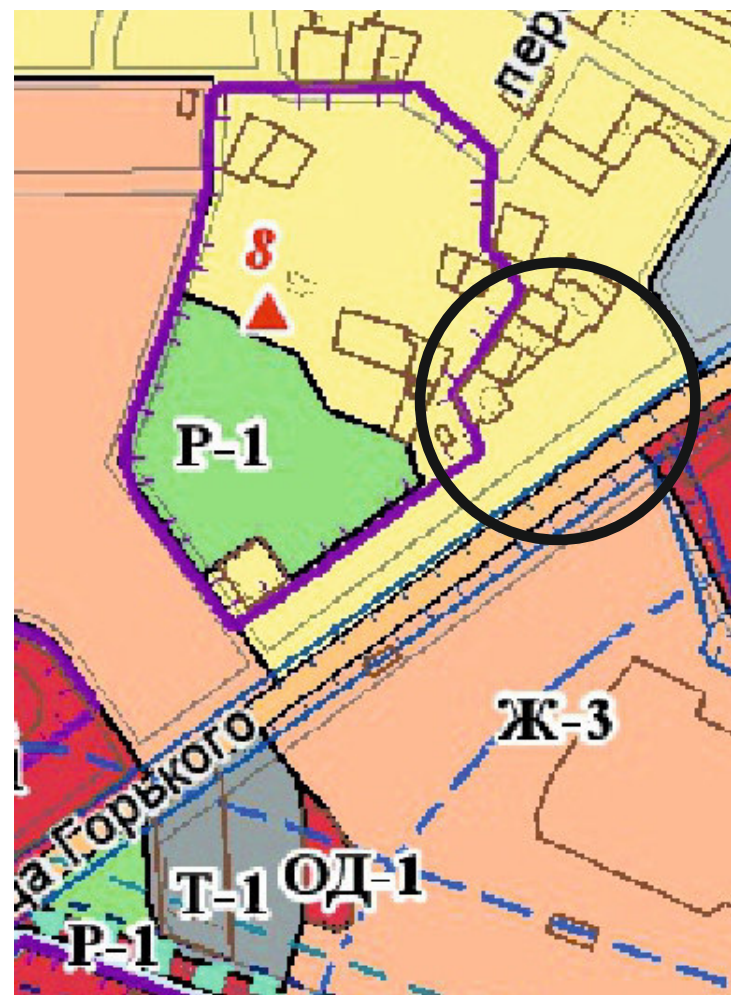


территория земельного участка по ул. Горького, 3Б

Территориальная зона, **после** внесения изменений
в карту градостроительного зонирования,
утвержденную решением 108 сессии
Керченского городского совета 1 созыва
от 31.01.2019 № 1550-1/19

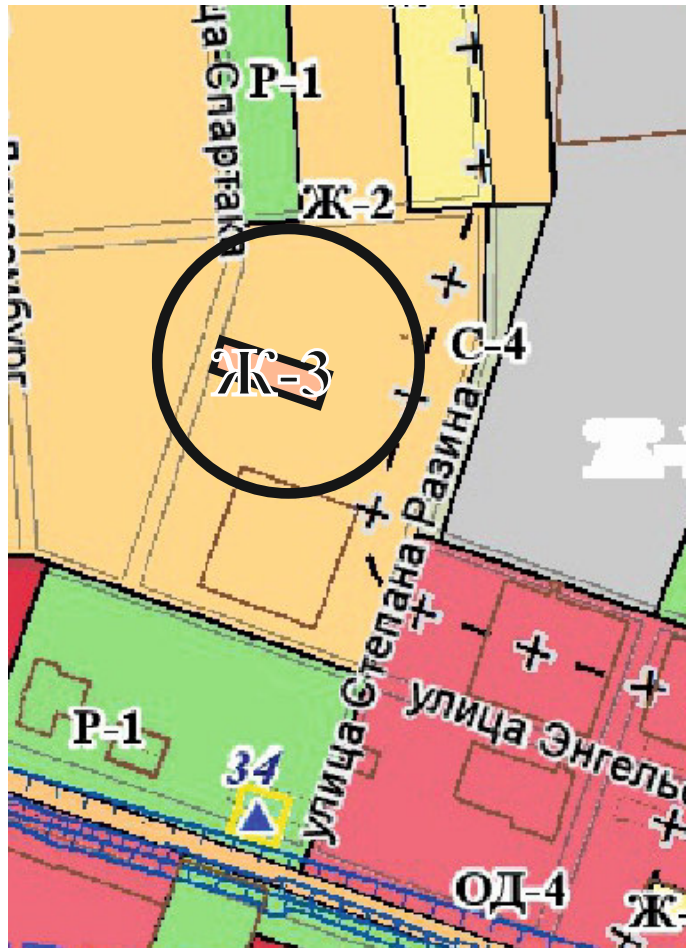


Территориальная зона, в соответствии с
картой градостроительного зонирования,
утвержденной решением 108 сессии
Керченского городского совета 1 созыва
от 31.01.2019 № 1550-1/19

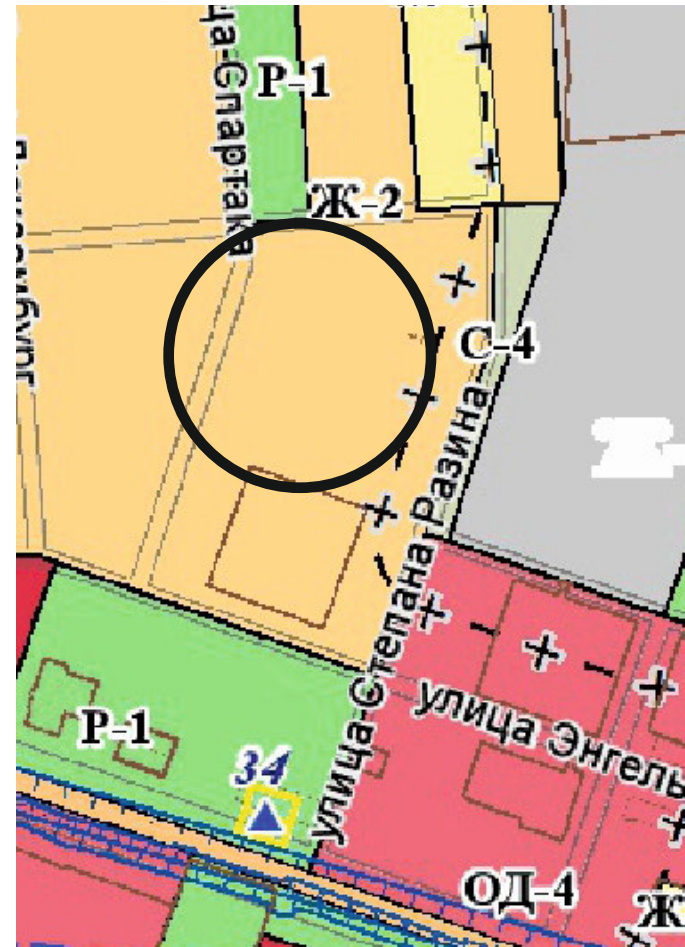


территория земельного участка по ул. Горького, 3В

Территориальная зона, **после** внесения изменений
в карту градостроительного зонирования,
утвержденную решением 108 сессии
Керченского городского совета 1 созыва
от 31.01.2019 № 1550-1/19

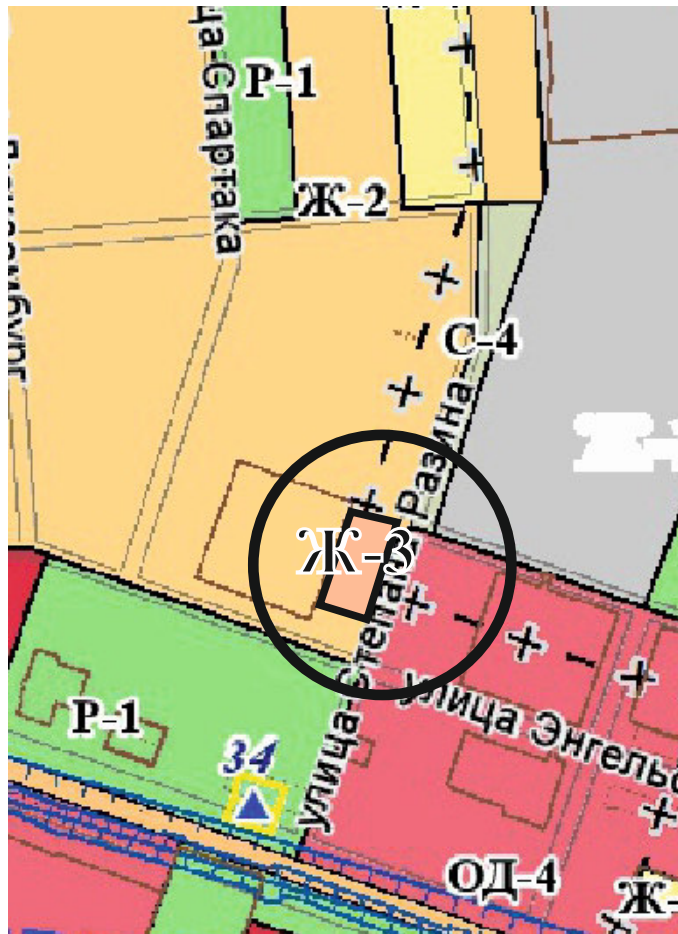


Территориальная зона, в соответствии с
картой градостроительного зонирования,
утвержденной решением 108 сессии
Керченского городского совета 1 созыва
от 31.01.2019 № 1550-1/19

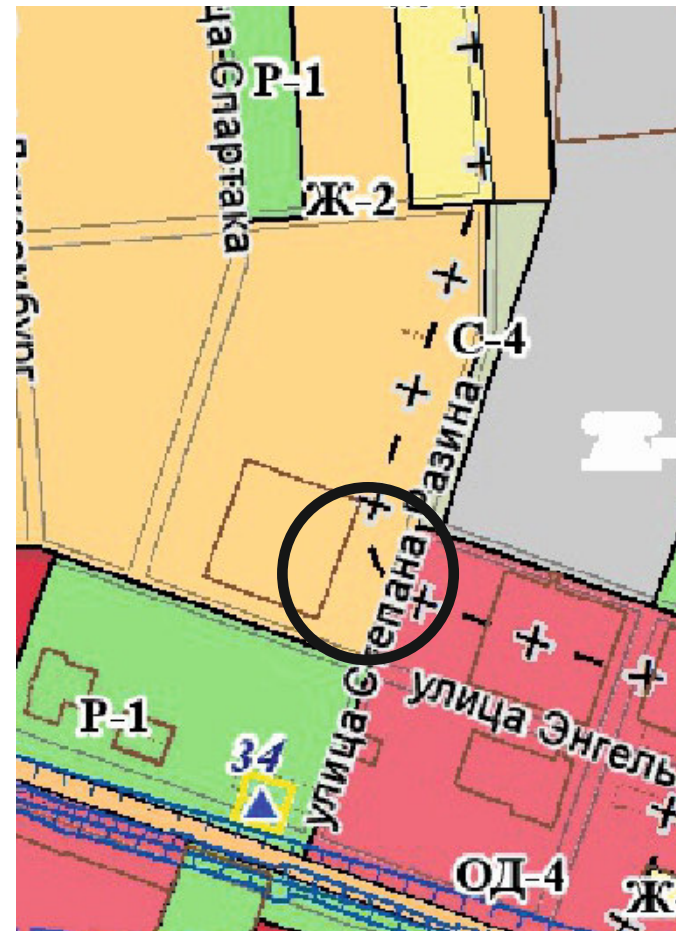


территория земельного участка по ул. Спартака, 7

Территориальная зона, **после** внесения изменений
в карту градостроительного зонирования,
утвержденную решением 108 сессии
Керченского городского совета 1 созыва
от 31.01.2019 № 1550-1/19



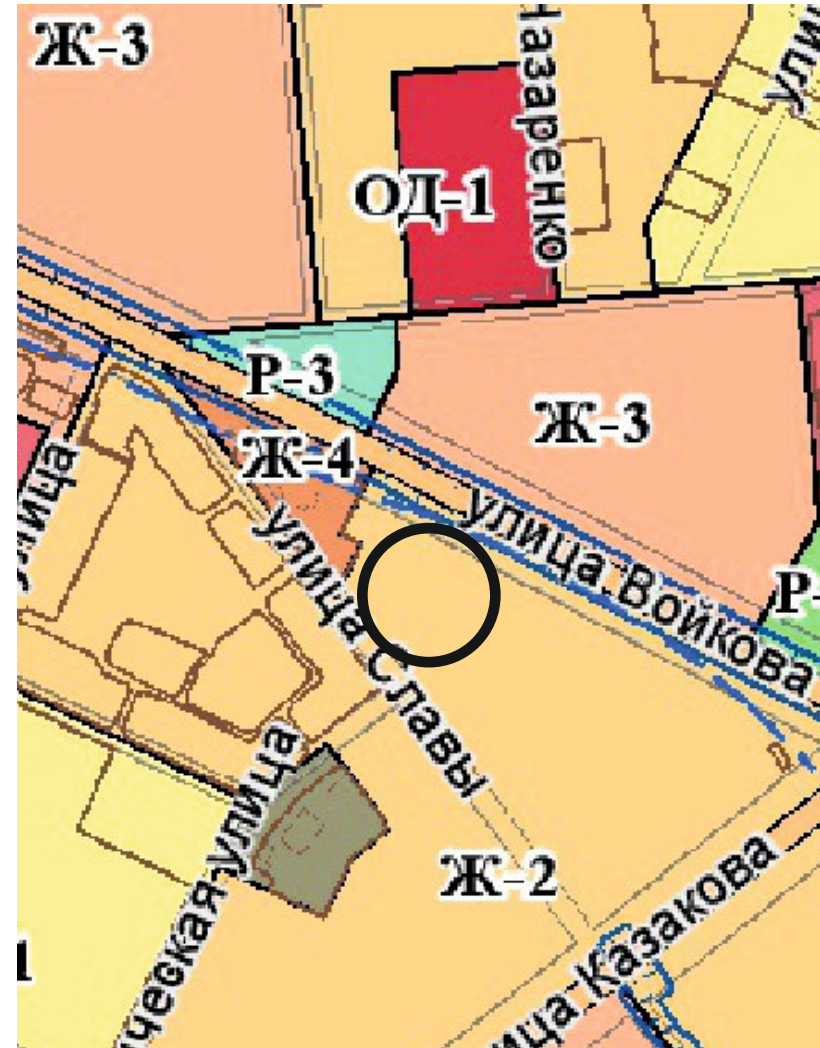
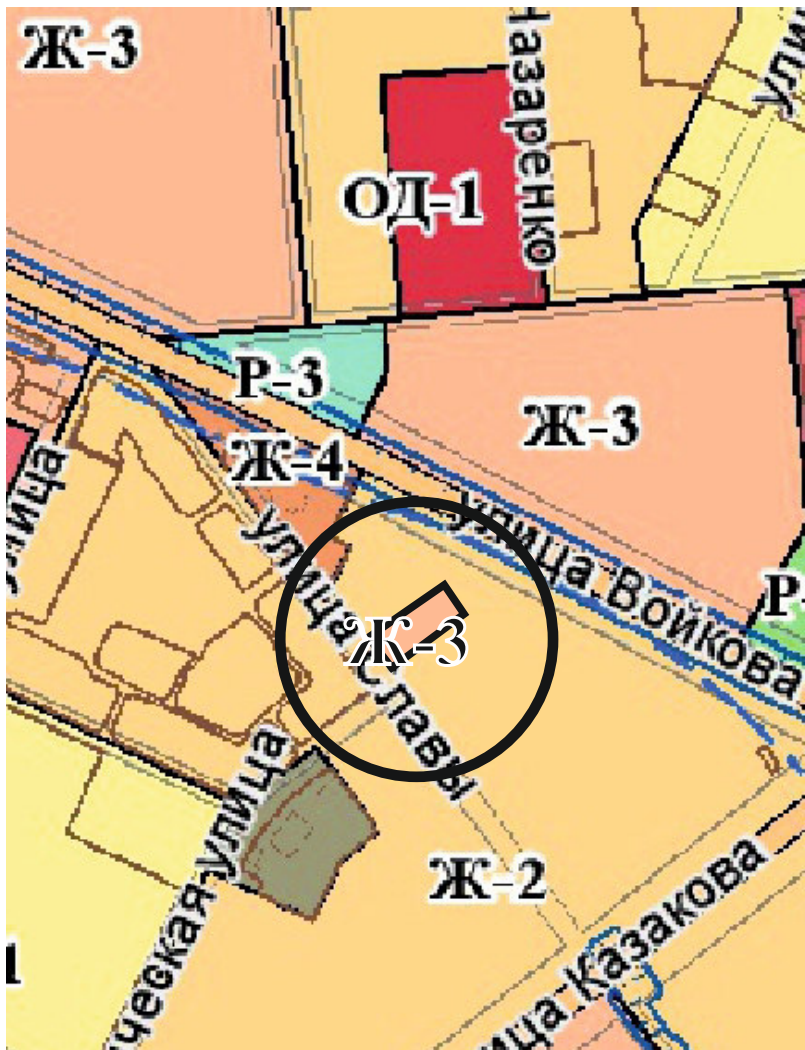
Территориальная зона, в соответствии с
картой градостроительного зонирования,
утвержденной решением 108 сессии
Керченского городского совета 1 созыва
от 31.01.2019 № 1550-1/19



территория земельного участка по ул. Степана Разина, 3

Территориальная зона, **после** внесения изменений
в карту градостроительного зонирования,
утвержденную решением 108 сессии
Керченского городского совета 1 созыва
от 31.01.2019 № 1550-1/19

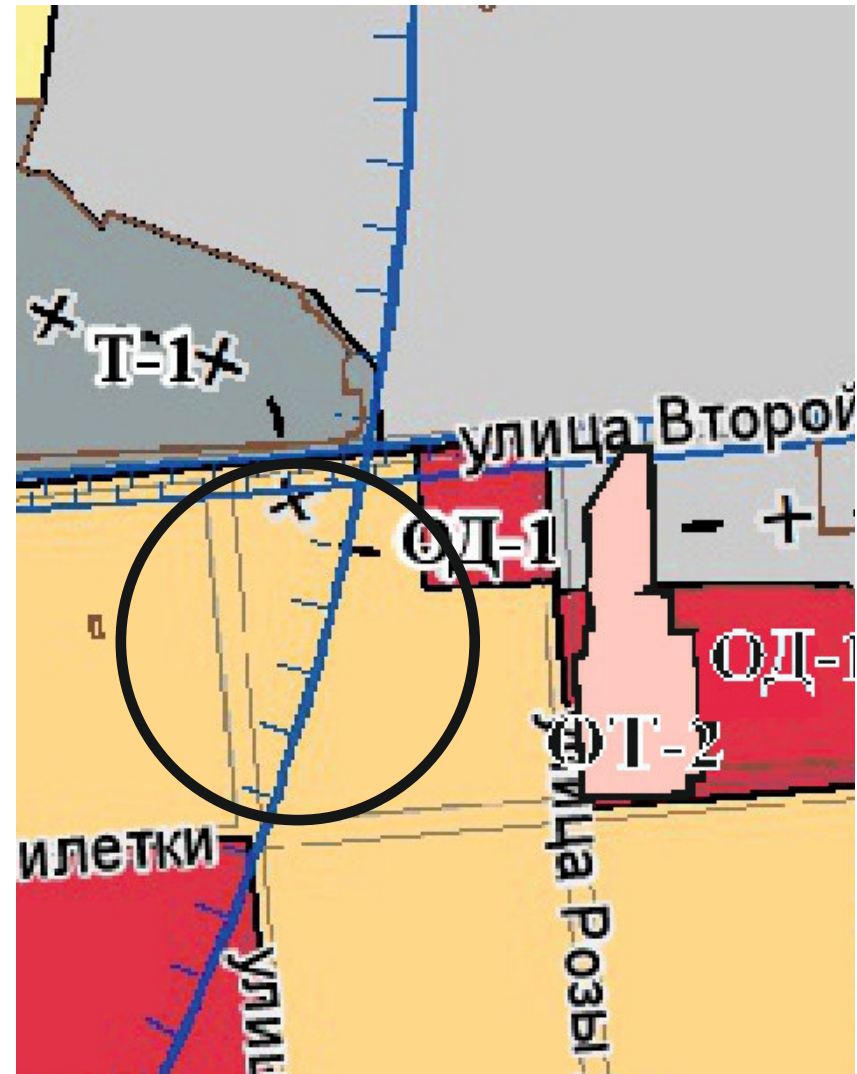
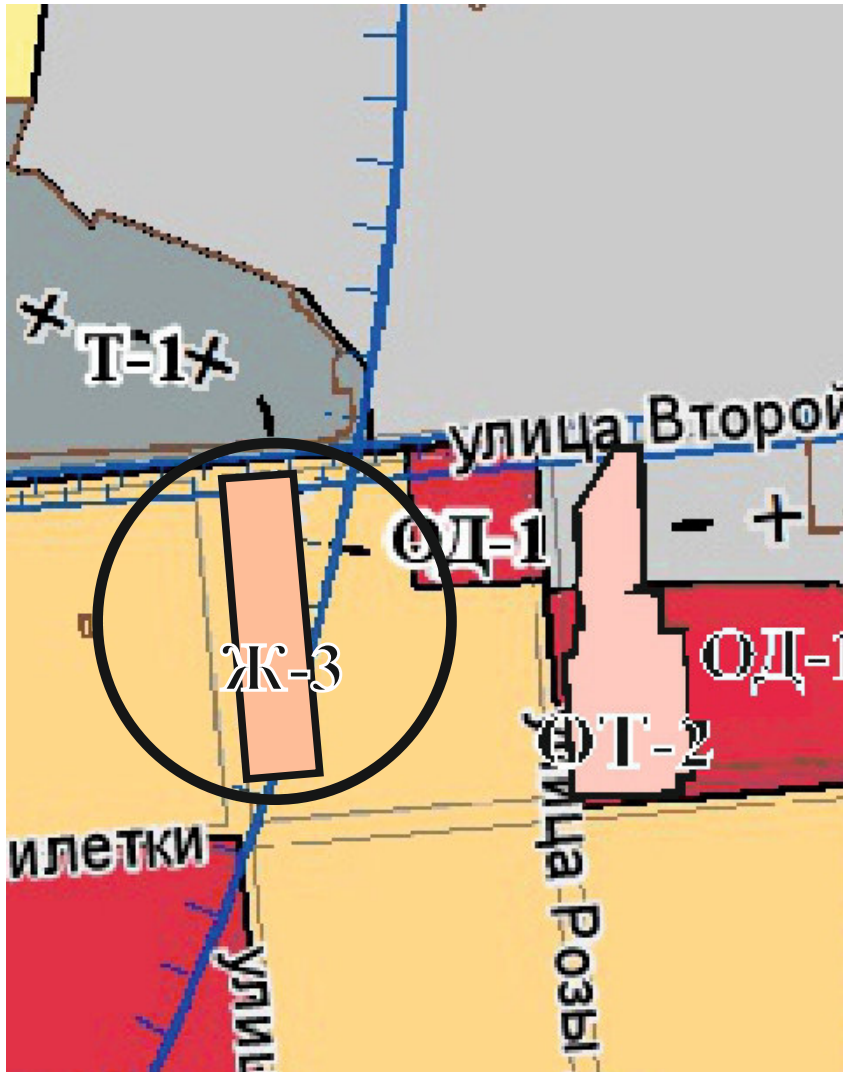
Территориальная зона, в соответствии с
картой градостроительного зонирования,
утвержденной решением 108 сессии
Керченского городского совета 1 созыва
от 31.01.2019 № 1550-1/19



территория земельного участка по ул. Студенческая, 13

Территориальная зона, **после** внесения изменений
в карту градостроительного зонирования,
утвержденную решением 108 сессии
Керченского городского совета 1 созыва
от 31.01.2019 № 1550-1/19

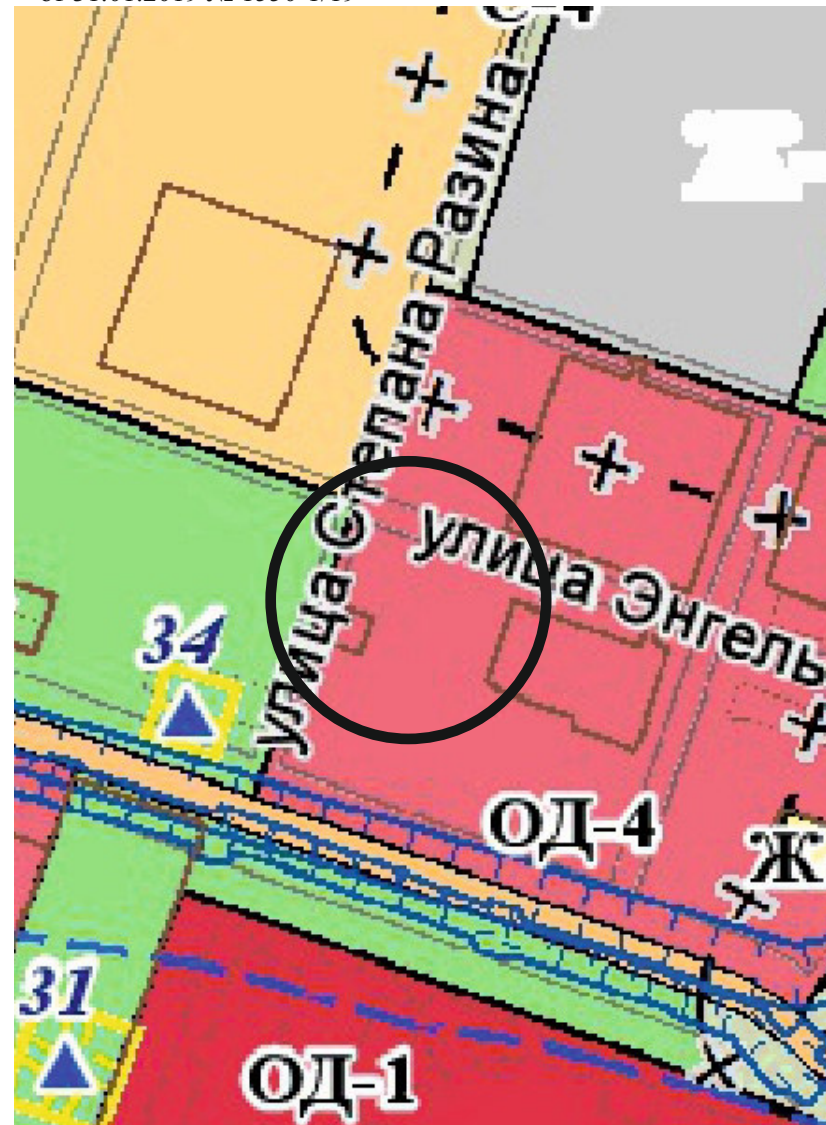
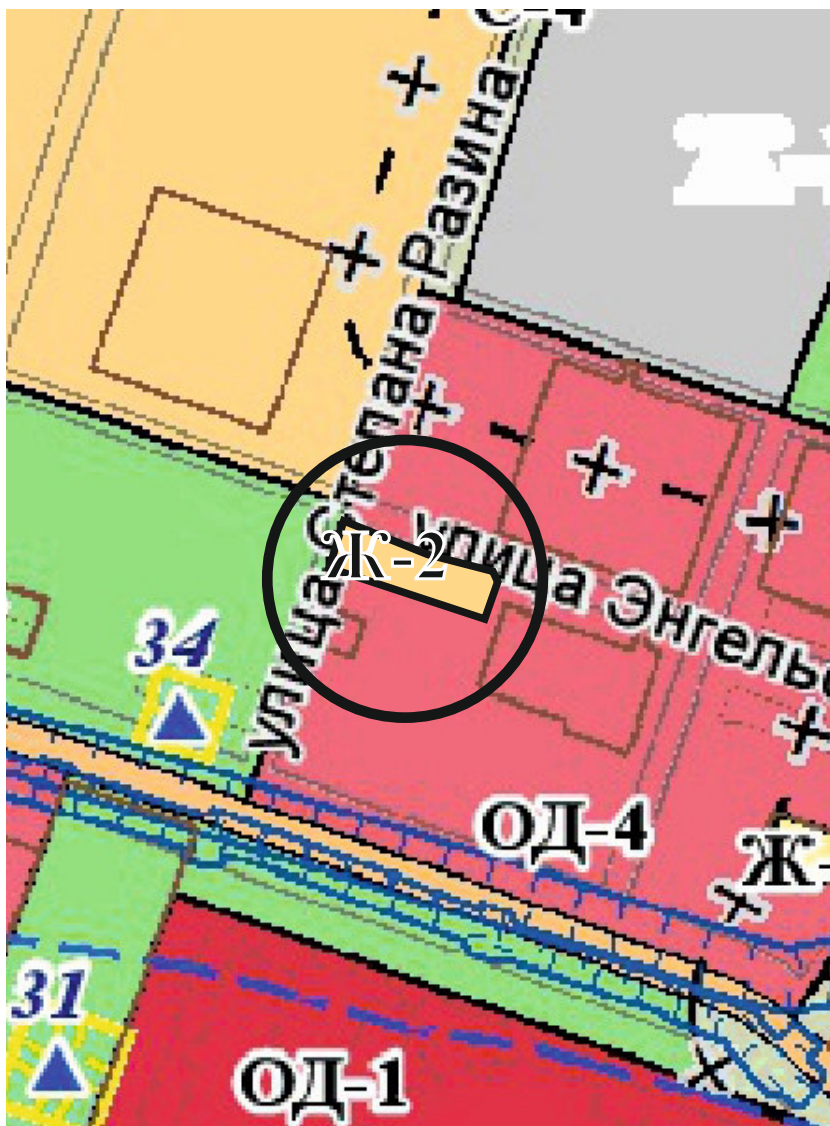
Территориальная зона, в соответствии с
картой градостроительного зонирования,
утвержденной решением 108 сессии
Керченского городского совета 1 созыва
от 31.01.2019 № 1550-1/19



территория земельного участка по ул. Суворова, 24

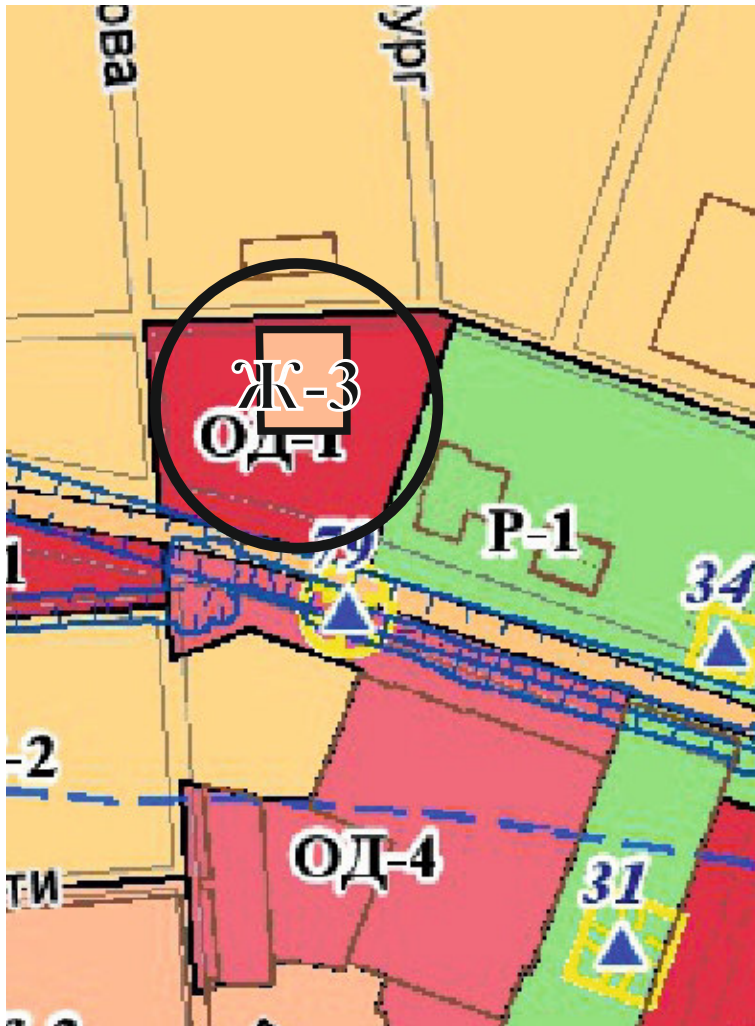
Территориальная зона, **после** внесения изменений
в карту градостроительного зонирования,
утвержденную решением 108 сессии
Керченского городского совета 1 созыва
от 31.01.2019 № 1550-1/19

Территориальная зона, в соответствии с
картой градостроительного зонирования,
утвержденной решением 108 сессии
Керченского городского совета 1 созыва
от 31.01.2019 № 1550-1/19

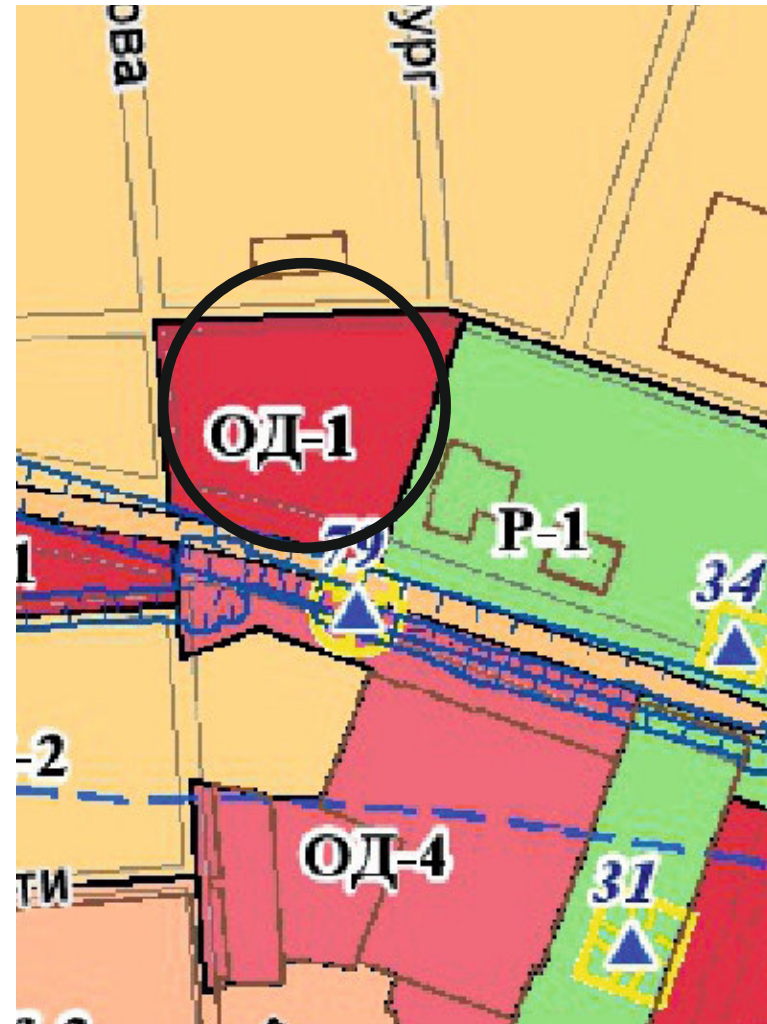


территория земельного участка по ул. Энгельса, 5

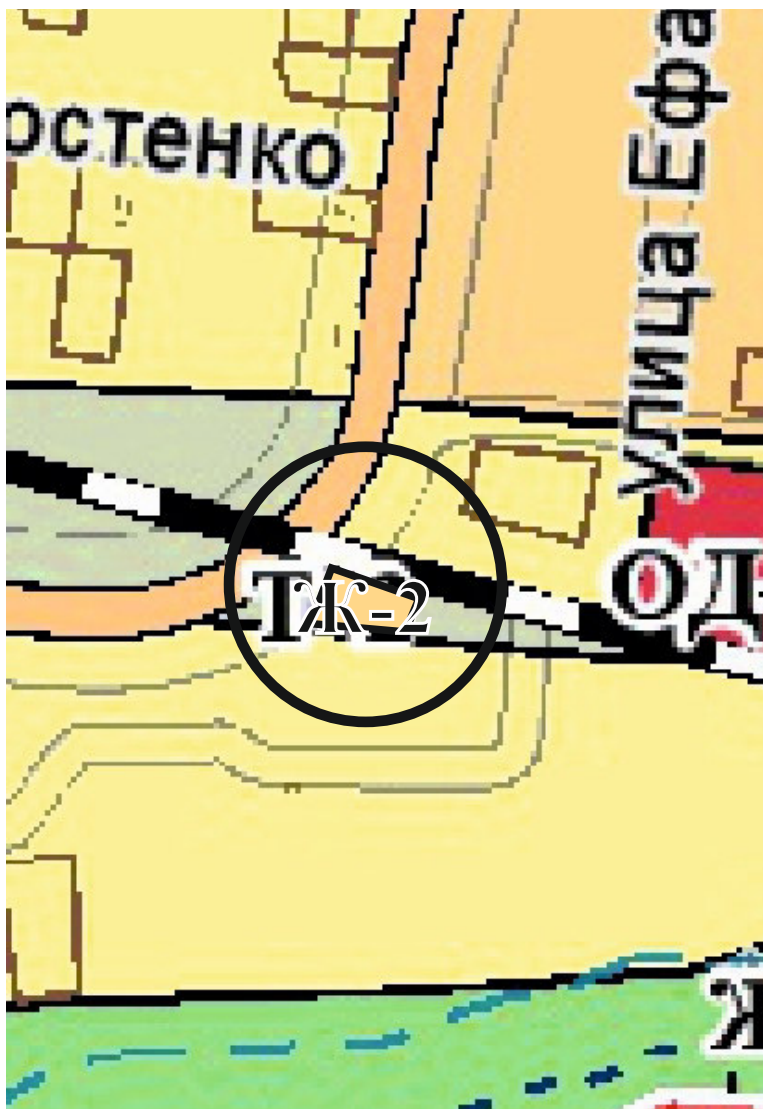
Территориальная зона, **после** внесения изменений
в карту градостроительного зонирования,
утвержденную решением 108 сессии
Керченского городского совета 1 созыва
от 31.01.2019 № 1550-1/19



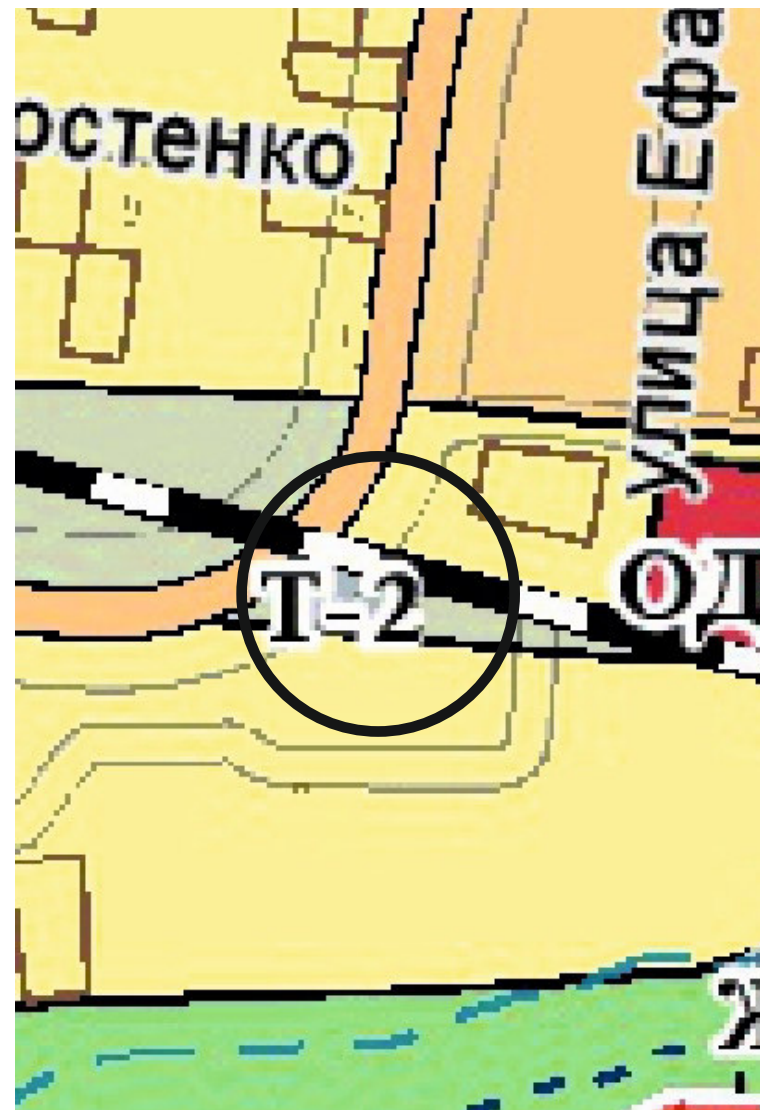
Территориальная зона, в соответствии с
картой градостроительного зонирования,
утвержденной решением 108 сессии
Керченского городского совета 1 созыва
от 31.01.2019 № 1550-1/19



Территориальная зона, **после** внесения изменений
в карту градостроительного зонирования,
утвержденную решением 108 сессии
Керченского городского совета 1 созыва
от 31.01.2019 № 1550-1/19



Территориальная зона, в соответствии с
картой градостроительного зонирования,
утвержденной решением 108 сессии
Керченского городского совета 1 созыва
от 31.01.2019 № 1550-1/19



территория земельного участка по пер. Кривуляк, 2