



Общество с ограниченной ответственностью  
«Институт «ШЕЛЬФ»

ЗАКАЗЧИК – Государственное казенное учреждение Республики Крым  
«Служба автомобильных дорог Республики Крым»

Государственный контракт №29/22-ДПТ

## Документация по планировке территории

«Реконструкция шоссе Героев Сталинграда с подъездом к  
железнодорожной станции «Керчь-Южная»

### Проект межевания территории

Основная часть проекта межевания территории.  
Графическая часть

29/22-ДПТ-ПМТ-ОЧ-ГЧ

Том 2.1.1

Симферополь

2022



Общество с ограниченной ответственностью  
«Институт «ШЕЛЬФ»

ЗАКАЗЧИК – Государственное казенное учреждение Республики Крым  
«Служба автомобильных дорог Республики Крым»

Государственный контракт №29/22-ДПТ

## Документация по планировке территории

«Реконструкция шоссе Героев Сталинграда с подъездом к  
железнодорожной станции «Керчь-Южная»

## Проект межевания территории

Основная часть проекта межевания территории.  
Графическая часть

29/22-ДПТ-ПМТ-ОЧ-ГЧ

Том 2.1.1

Генеральный директор



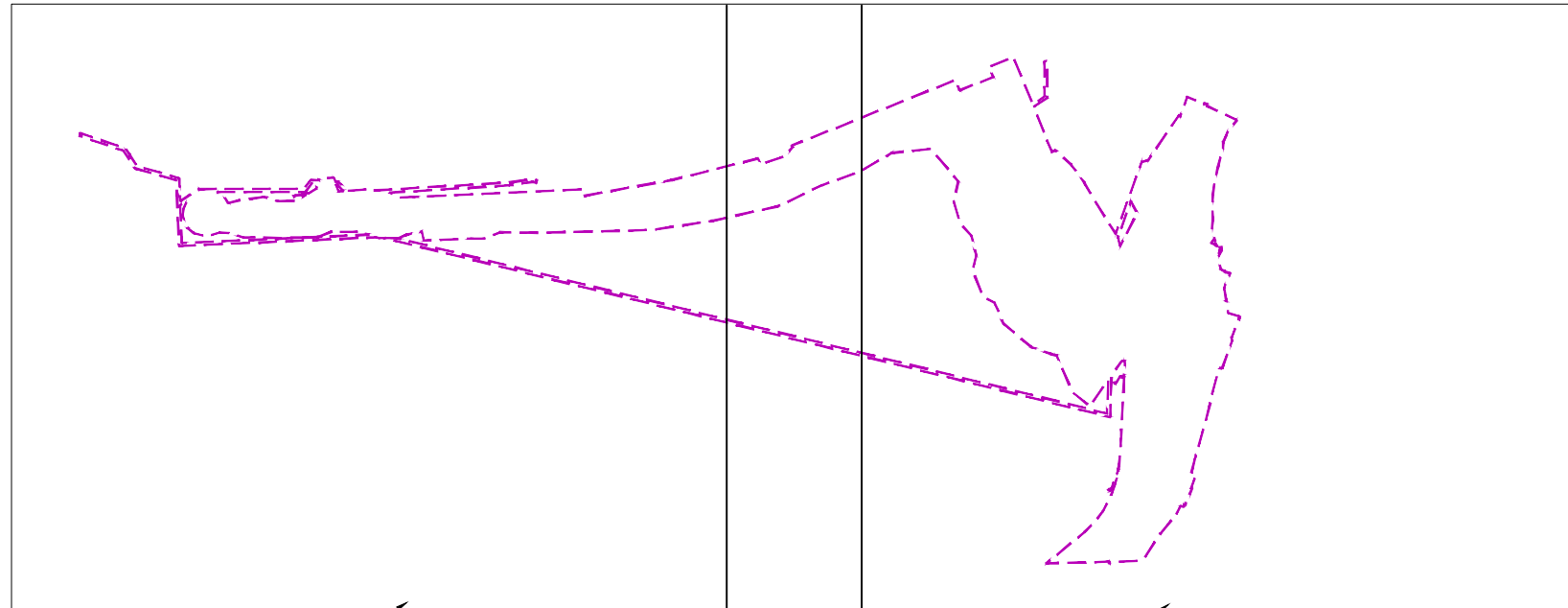
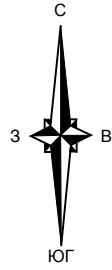
А.Ю. Шафиев

Симферополь  
2022

### Состав документации по планировке территории

Номер тома	Обозначение	Наименование
<b>Документация по планировке территории</b>		
<b>Проект планировки территории</b>		
Основная часть проекта планировки территории		
1.1.1	29/22-ДПТ-ППТ-ОЧ-ГЧ	Проект планировки территории. Графическая часть
1.1.2	29/22-ДПТ-ППТ-ОЧ-ПЗ	Положение о размещении линейных объектов
Материалы по обоснованию проекта планировки территории		
1.2.1	29/22-ДПТ-ППТ-МО-ГЧ	Материалы по обоснованию проекта планировки территории. Графическая часть.
1.2.2	29/22-ДПТ-ППТ-МО-ПЗ	Материалы по обоснованию проекта планировки территории. Пояснительная записка
<b>Проект межевания территории</b>		
Основная часть проекта межевания территории		
2.1.1	29/22-ДПТ-ПМТ-ОЧ-ГЧ	Проект межевания территории. Графическая часть
2.1.2	29/22-ДПТ-ПМТ-ОЧ-ПЗ	Проект межевания территории. Текстовая часть
Материалы по обоснованию проекта межевания		
2.2.1	29/22-ДПТ-ПМТ-МО-ГЧ	Материалы по обоснованию проекта межевания территории. Графическая часть
2.2.2	29/22-ДПТ-ПМТ-МО-ПЗ	Материалы по обоснованию проекта межевания территории. Пояснительная записка

# Схема расположения листов



Лист 1.1

Лист 1.2

**Условные обозначения\***

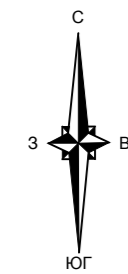
- Границы кадастровых кварталов
- 90:23:040801** Номера кадастровых кварталов
- Границы существующих земельных участков, учтенных в Едином государственном реестре недвижимости
- 90:23:040801:212** Кадастровые номера существующих земельных участков
- Границы планируемых элементов планировочной структуры
- Устанавливаемые красные линии
- Границы образуемого земельного участка
- Границы существующего земельного участка в границах зоны планируемого размещения линейного объекта
- 1** Условный номер образуемого земельного участка
- 1** Условный номер существующего земельного участка в границах зоны планируемого размещения линейного объекта
- Зона действия планируемого к установлению сервитута с целью размещения линейного объекта
- Зона действия планируемого к установлению публичного сервитута для использования земельных участков на период строительства
- 1** Условный номер образуемого/изменяемого земельного участка в границах зоны действия публичного сервитута для использования земельных участков на период строительства

**Примечания:**

1. Система координат СК-63 (зона 5)  
Система высот - Балтийская.

<b>29/22-ДПТ-ПМТ-04-ГЧ</b>						
«Реконструкция шоссе Героев Сталинграда с подъездом к железнодорожной станции «Керчь-Южная»						
Изм	Кол.уч	Лист	N док	Подпись	Дата	
Проект межевания территории. Основная часть.					Стадия ПП	Лист 1.0
Чертеж межевания территории М 1:1000					Листов 3	
ГИП Ковальчук					06.22	
Разработал Андреева					06.22	
Н.контроль Андреева					06.22	
ООО «Институт «ШЕЛЬФ»						





90:19:010105:16725  
90:19:010105:17078

90:19:010105:16730

90:19:000000:287

17

3

1

(2)

1 (1)

(2)

17

11

Лист 1

Линия собственности листов

Лист 2

(2)

1

Дат.	Кол.	Лист	№/20	Подпись	Дата

29/22-ДПТ-ПМТ-04-ГЧ

Лист 11





18 Стройгородок

Линия совмещения листов Лист 1  
Лист 2

