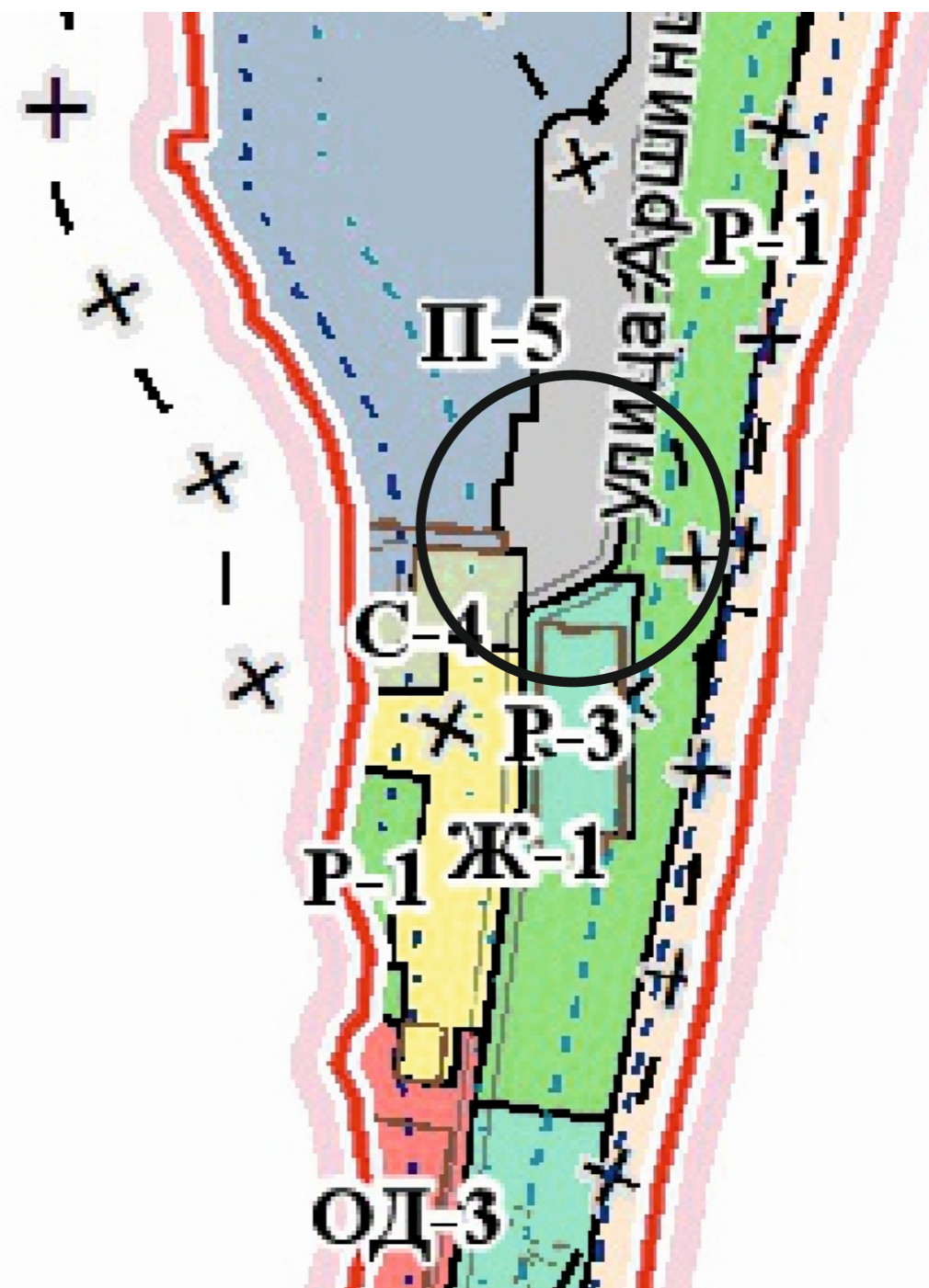
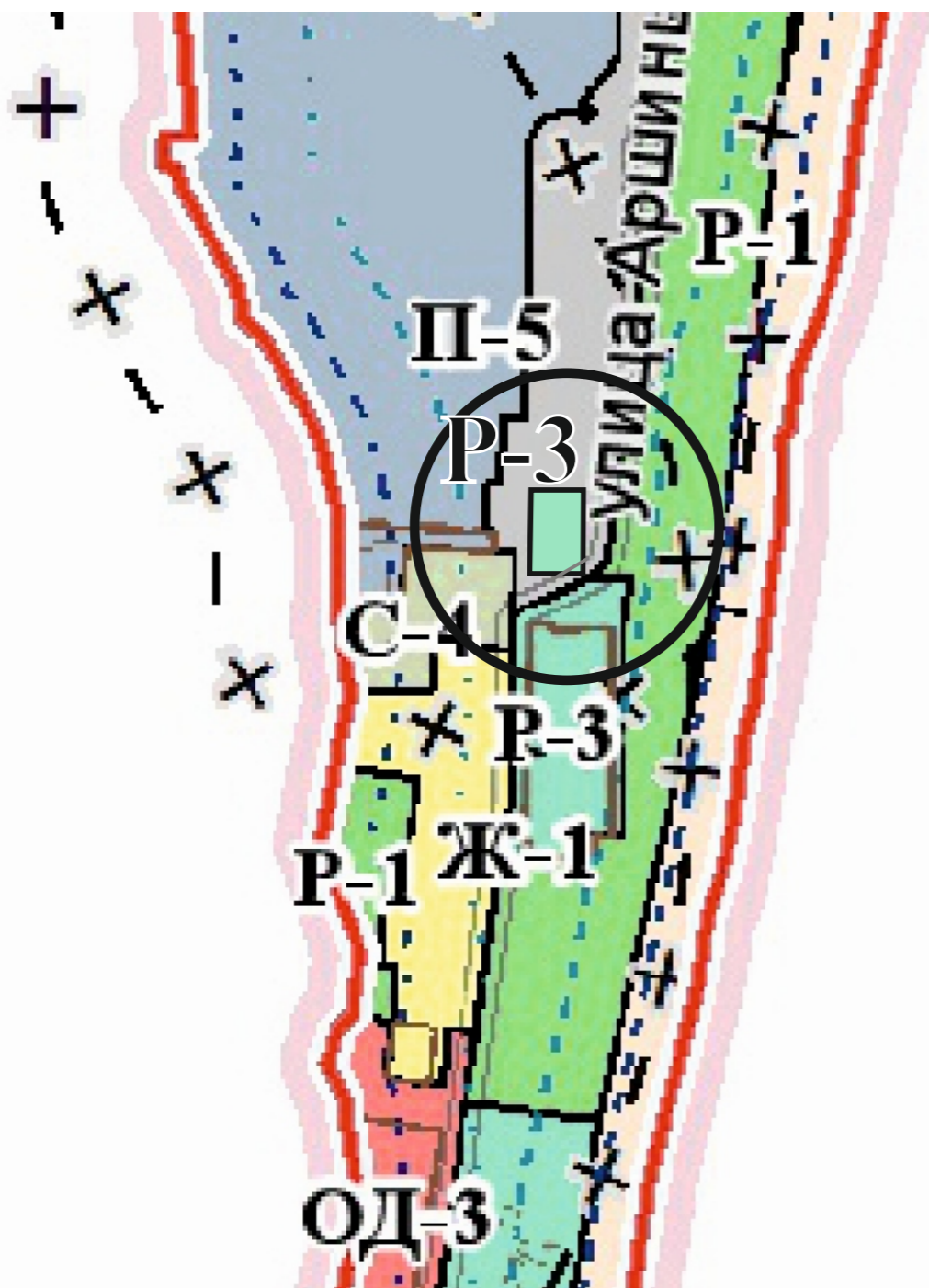


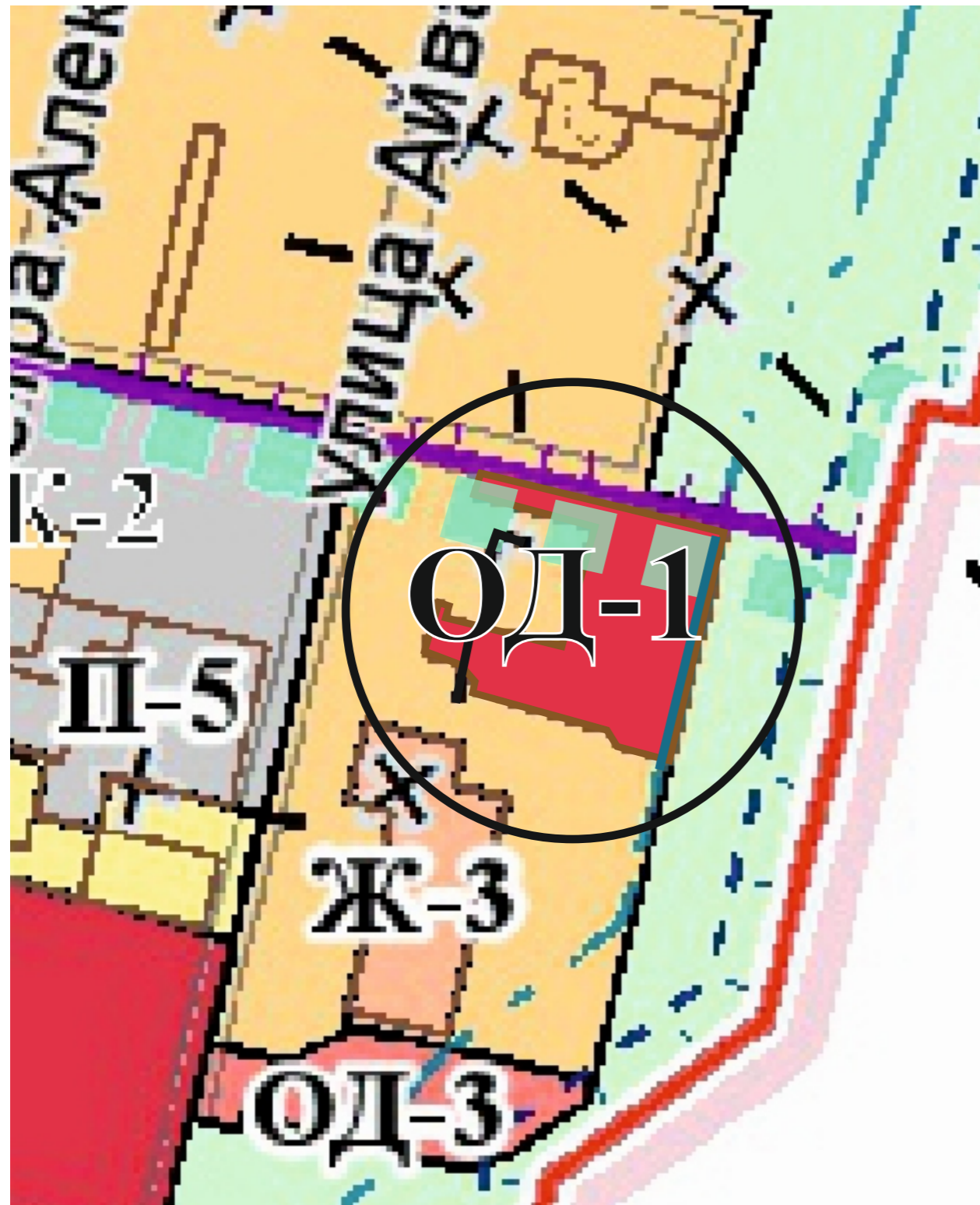
Территориальная зона, **после** внесения изменений  
в карту градостроительного зонирования,  
утвержденную решением 108 сессии  
Керченского городского совета 1 созыва  
от 31.01.2019 № 1550-1/19

Территориальная зона, в соответствии с  
картой градостроительного зонирования,  
утвержденной решением 108 сессии  
Керченского городского совета 1 созыва  
от 31.01.2019 № 1550-1/19

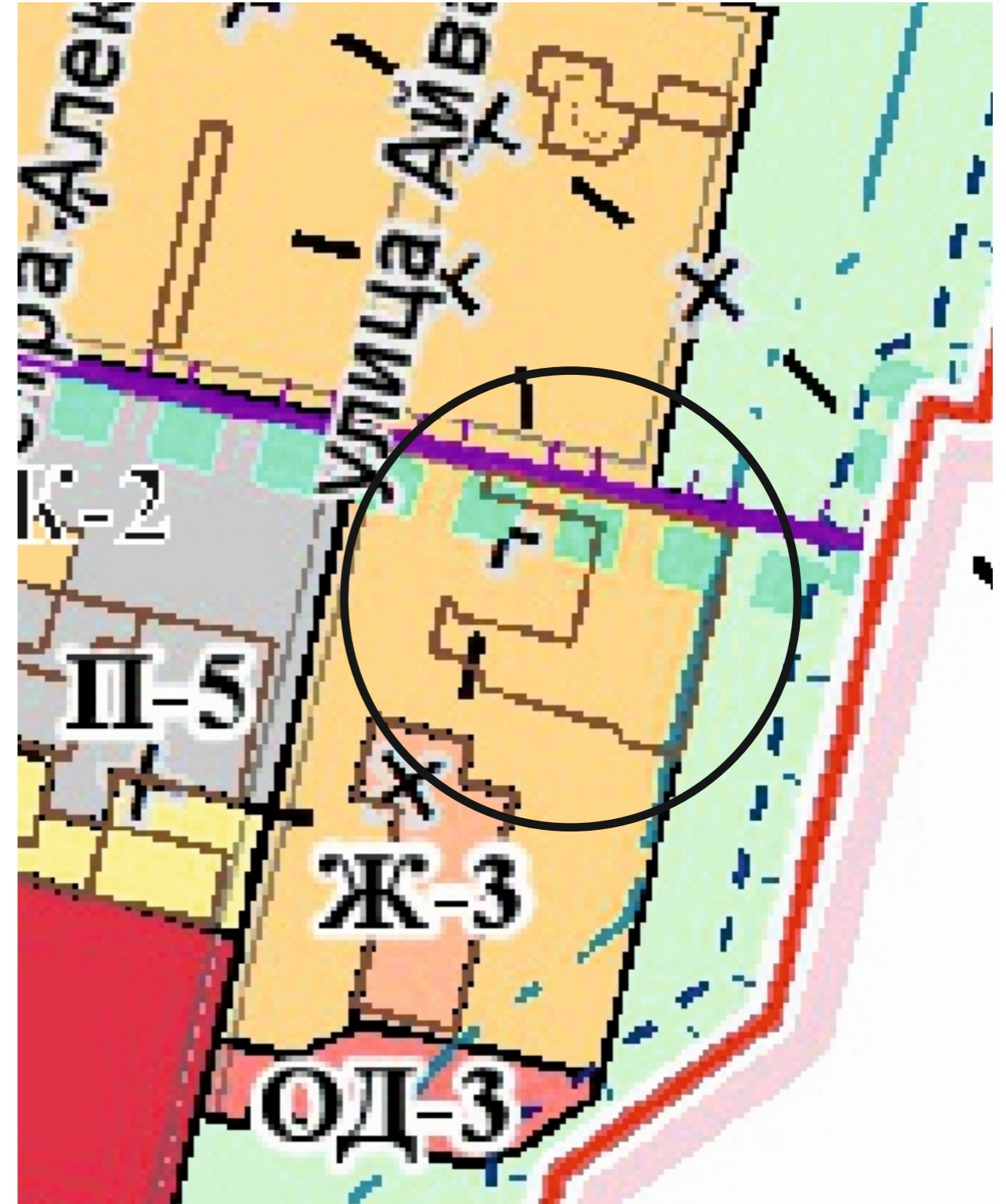


территория земельного участка с кадастровым номером 90:19:010101:799 площадью 620 кв.м,  
расположенного по адресу: Республика Крым, г. Керчь, ул. Аршинцевская Коса, д. 9

Территориальная зона, **после** внесения изменений  
в карту градостроительного зонирования,  
утвержденную решением 108 сессии  
Керченского городского совета 1 созыва  
от 31.01.2019 № 1550-1/19

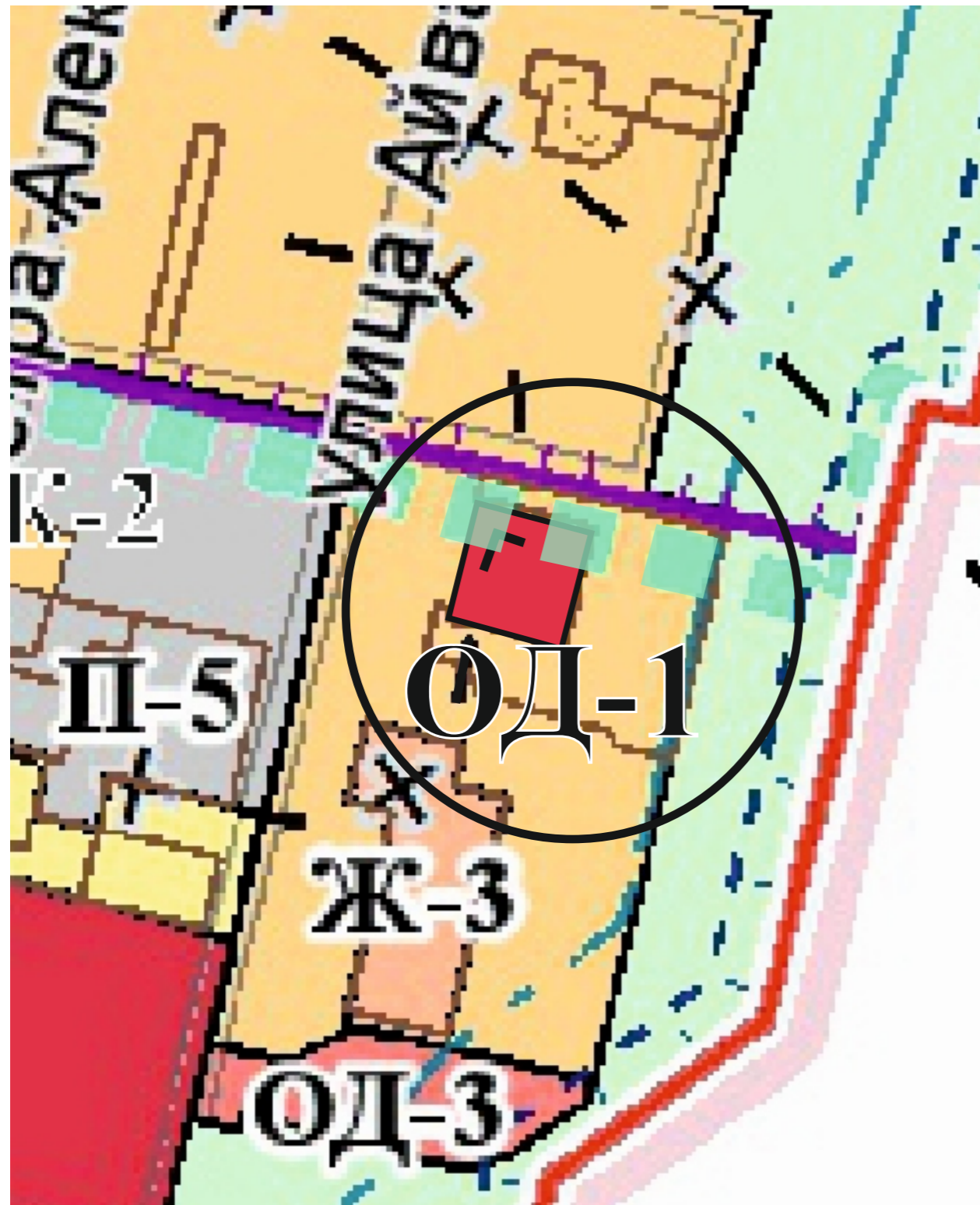


Территориальная зона, в соответствии с  
картой градостроительного зонирования,  
утвержденной решением 108 сессии  
Керченского городского совета 1 созыва  
от 31.01.2019 № 1550-1/19

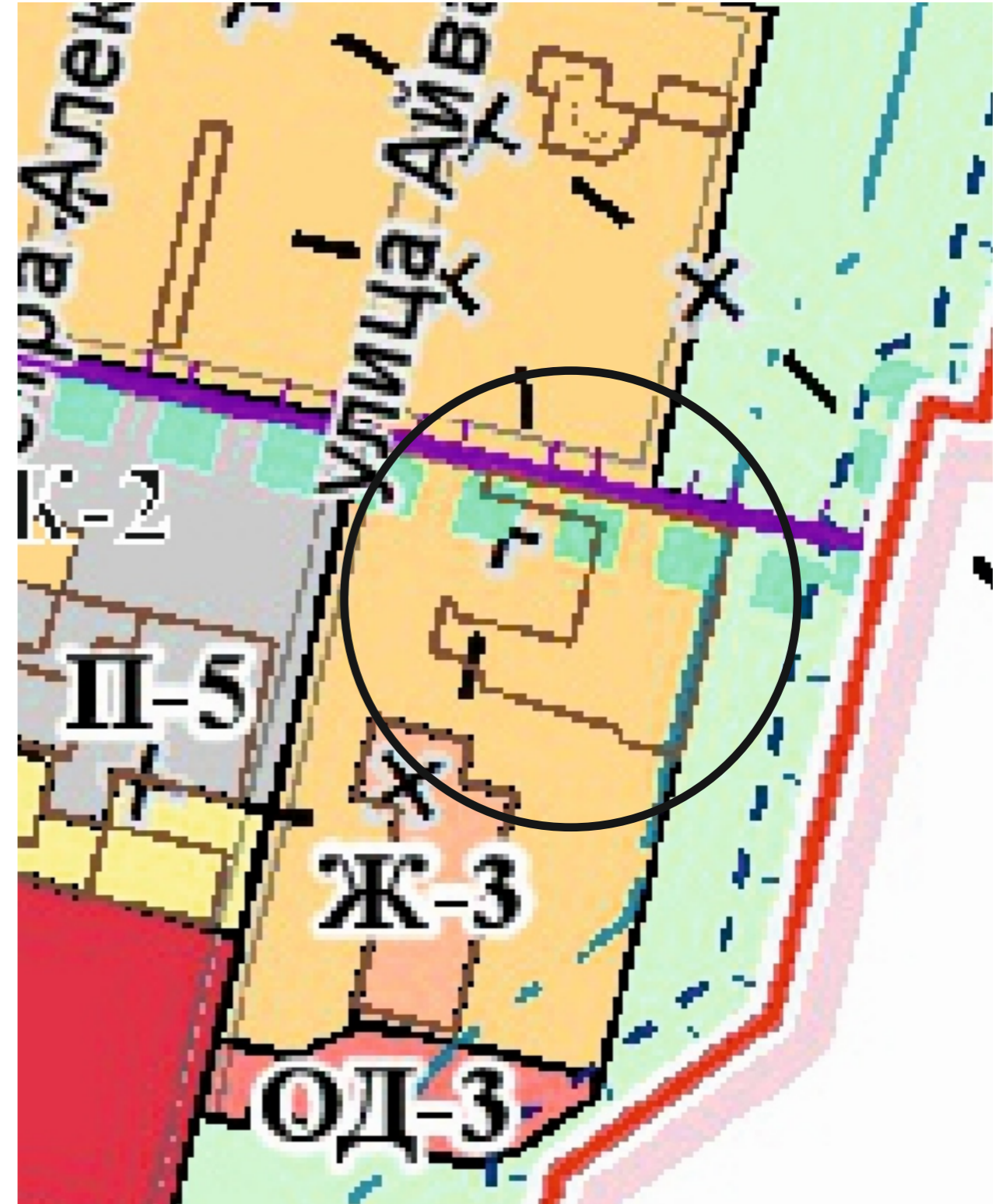


территория земельного участка с кадастровым номером 90:19:010106:13 площадью 3843 кв.м,  
расположенного по адресу: Республика Крым, г. Керчь, пер. 2-й Морской, 1, 1-а

Территориальная зона, **после** внесения изменений  
в карту градостроительного зонирования,  
утвержденную решением 108 сессии  
Керченского городского совета 1 созыва  
от 31.01.2019 № 1550-1/19

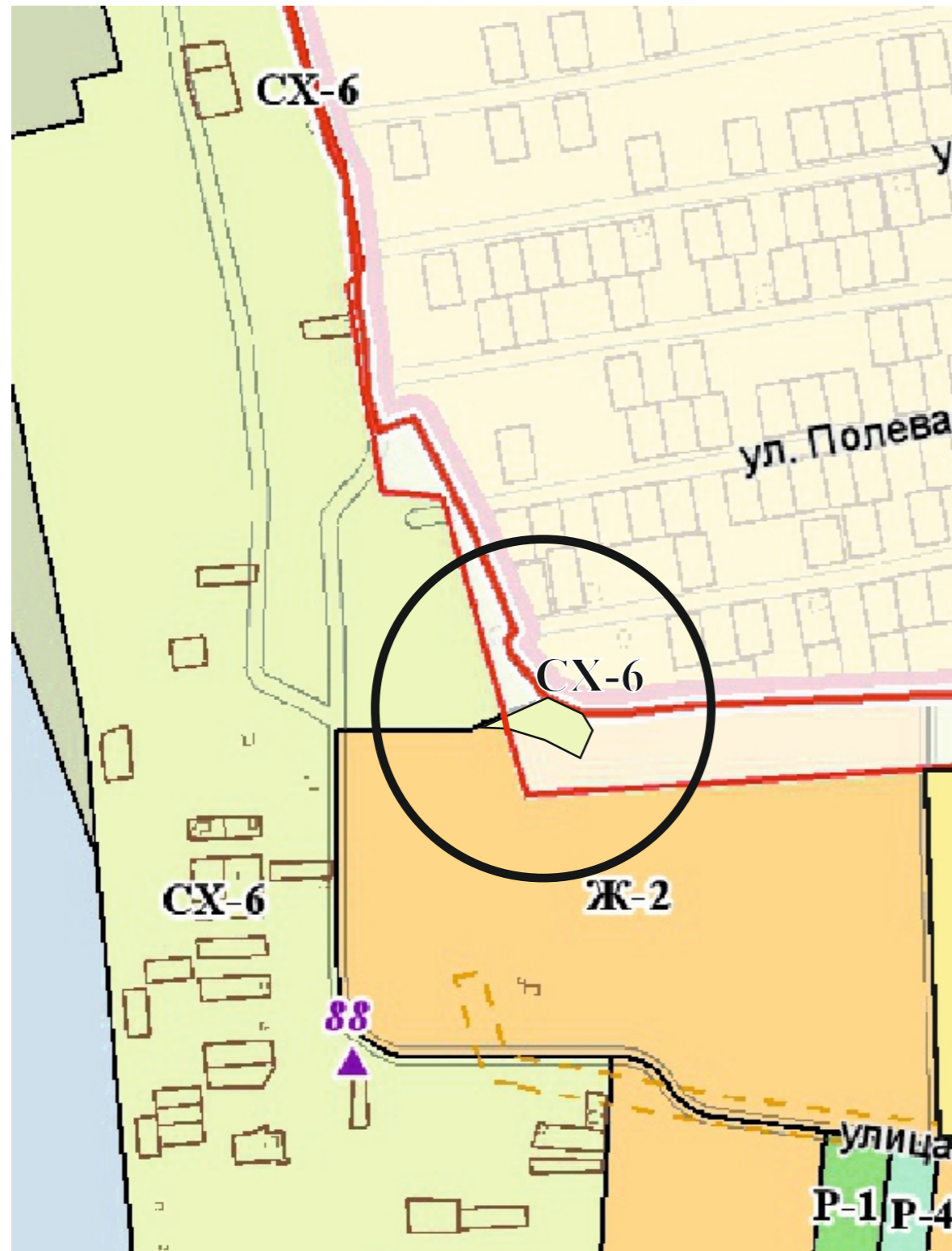


Территориальная зона, в соответствии с  
картой градостроительного зонирования,  
утвержденной решением 108 сессии  
Керченского городского совета 1 созыва  
от 31.01.2019 № 1550-1/19

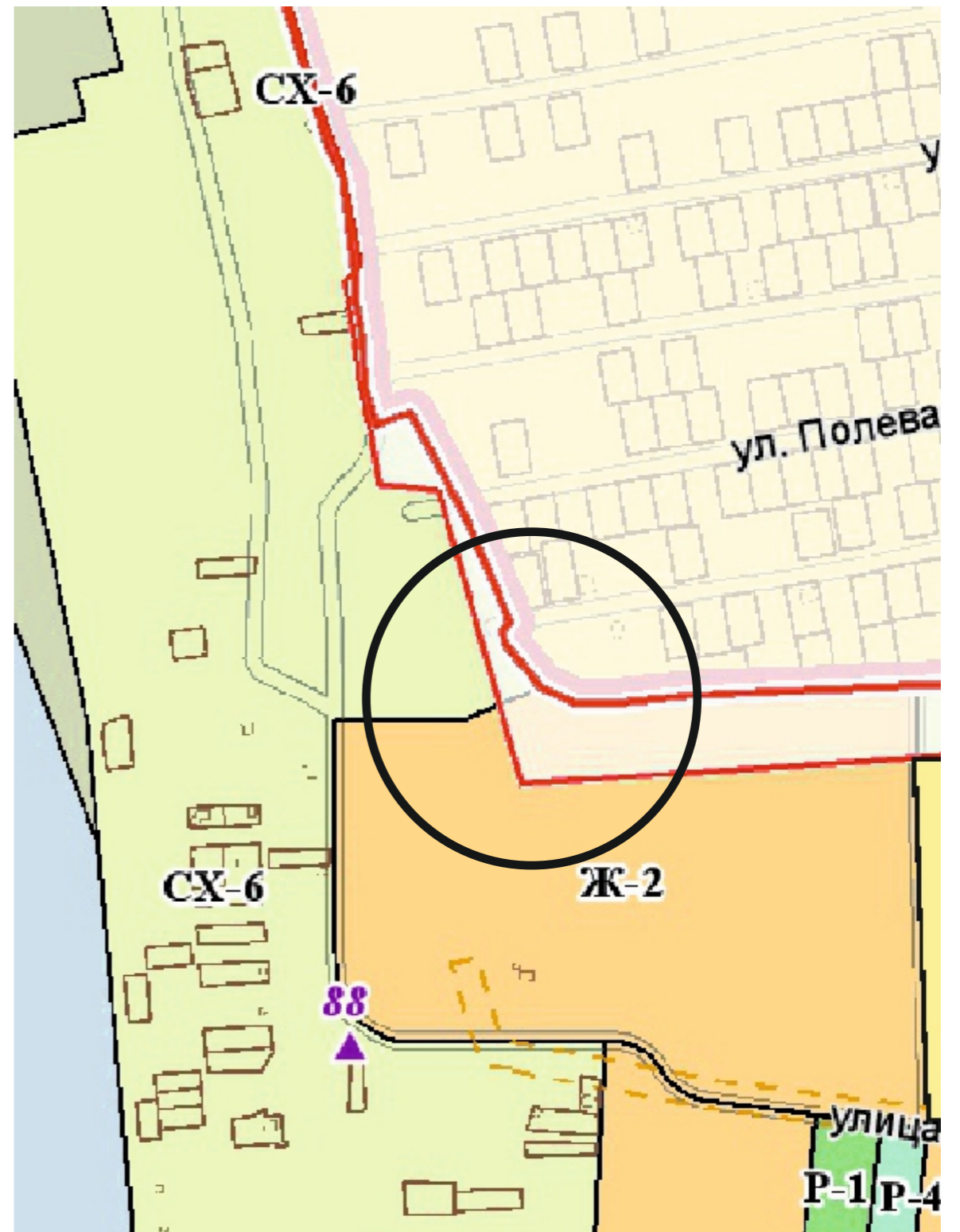


территория земельного участка с кадастровым номером 90:19:010109:42 площадью 1400 кв.м,  
расположенного по адресу: Республика Крым, г. Керчь, пер. 2-й Морской, 1, 1-а

Территориальная зона, **после** внесения изменений  
в карту градостроительного зонирования,  
утвержденную решением 108 сессии  
Керченского городского совета 1 созыва  
от 31.01.2019 № 1550-1/19



Территориальная зона, в соответствии с  
картой градостроительного зонирования,  
утвержденной решением 108 сессии  
Керченского городского совета 1 созыва  
от 31.01.2019 № 1550-1/19



территория земельного участка с кадастровым номером 90:19:010107:538 площадью 1664 кв.м,  
расположенного по адресу: Республика Крым, г. Керчь

Территориальная зона, **после** внесения изменений  
в карту градостроительного зонирования,  
утвержденную решением 108 сессии  
Керченского городского совета 1 созыва  
от 31.01.2019 № 1550-1/19



Территориальная зона, в соответствии с  
картой градостроительного зонирования,  
утвержденной решением 108 сессии  
Керченского городского совета 1 созыва  
от 31.01.2019 № 1550-1/19



территория земельного участка площадью 213 кв.м,  
расположенного по адресу: Республика Крым, г. Керчь, в районе площади Озёрная

Территориальная зона, **после** внесения изменений  
в карту градостроительного зонирования,  
утвержденную решением 108 сессии  
Керченского городского совета 1 созыва  
от 31.01.2019 № 1550-1/19



Территориальная зона, в соответствии с  
картой градостроительного зонирования,  
утвержденной решением 108 сессии  
Керченского городского совета 1 созыва  
от 31.01.2019 № 1550-1/19



территория земельного участка площадью 61 кв.м,  
расположенного по адресу: Республика Крым, г. Керчь, ул. Мирошника