

КЕРЧЕНСЬКА
МІСЬКА РАДА
РЕСПУБЛІКИ КРИМ

КЕРЧЕНСКИЙ
ГОРОДСКОЙ СОВЕТ
РЕСПУБЛИКИ КРЫМ

КЪЫРЫМ
ДЖУМХУРИЕТИНИНЪ
КЕРИЧ ШЕЭР ШУРАСЫ

76 сессия 2 созыва

РЕШЕНИЕ

«30» сентября 2022 года

г. Керчь

№ 821-2/22

О внесении изменений в решение 108 сессии Керченского городского совета Республики Крым 1 созыва от 31.01.2019 г. № 1550-1/19 «Об утверждении Правил землепользования и застройки муниципального образования городской округ Керчь Республики Крым»

В соответствии с Федеральным законом от 06.10.2003 № 131-ФЗ «Об общих принципах организации местного самоуправления в Российской Федерации», со ст. 33 Градостроительного кодекса Российской Федерации, Правилами землепользования и застройки муниципального образования городской округ Керчь Республики Крым, утвержденными решением 108 сессии Керченского городского совета Республики Крым 1 созыва от 31.01.2019 № 1550-1/19, Постановлением Совета министров Республики Крым от 30.12.2015 года № 855 «Об утверждении Схемы территориального планирования Республики Крым», Уставом муниципального образования городской округ Керчь Республики Крым, Заключением заседания Комиссии по подготовке проекта Правил землепользования и застройки муниципального образования городской округ Керчь Республики Крым от 18.04.2022, Заключением о результатах общественных обсуждений от 22.06.2022, Керченский городской совет РЕШИЛ:

1. Внести в Правила землепользования и застройки муниципального образования городской округ Керчь Республики Крым, утвержденные решением 108 сессии Керченского городского совета Республики Крым 1 созыва от 31.01.2019 № 1550-1/19 следующие изменения:

1.1. Изменить границы земель лесного фонда путем выделения ее части в территориальную зону размещения объектов водоснабжения (И-1) в границах территории площадью 3096 кв.м, расположенной в районе земельного участка с кадастровым номером 90:19:010103:1500 (приложение 1).

1.2. Изменить границы территориальной зоны зеленых насаждений специального назначения С-4 путем выделения ее части в территориальную

зону городских лесов (Р-5) в границах территории площадью 3096 кв.м в районе земельного участка с кадастровым номером 90:19:010108:3625 (приложение 2).

2. Отделу организационного обеспечения деятельности городского совета аппарата Керченского городского совета (Воробьева) обеспечить опубликование настоящего решения в городской газете «Керченский рабочий».

3. Управлению по организационной работе и взаимодействию со средствами массовой информации разместить настоящее решение на официальном сайте Керченского городского совета.

4. Настоящее решение вступает в силу со дня официального опубликования.

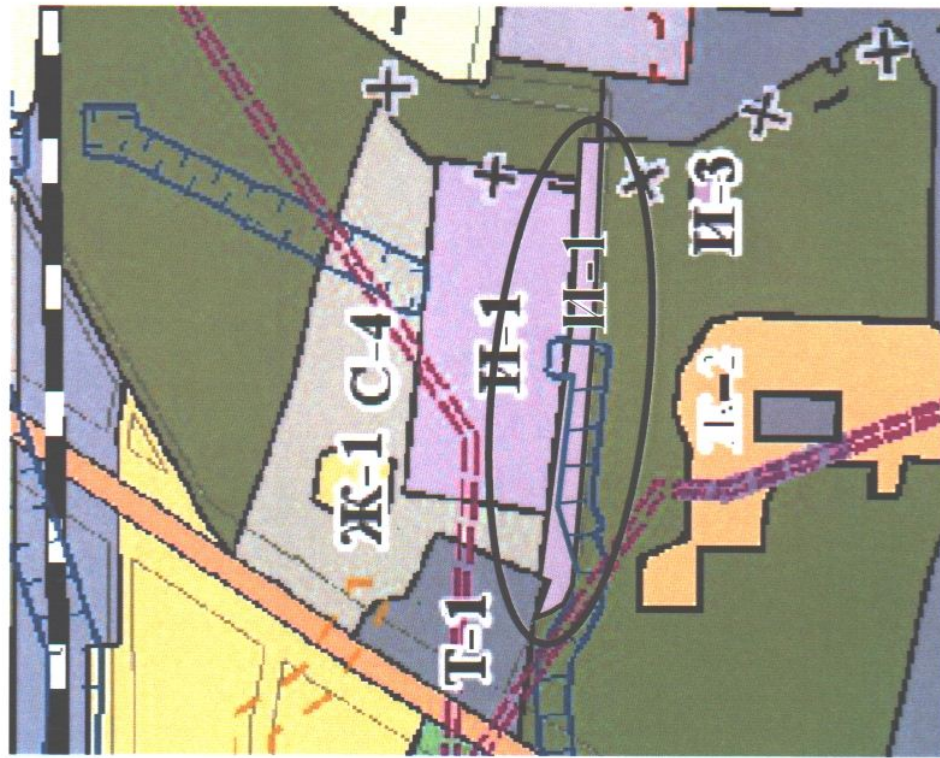
5. Контроль за исполнением решения «О внесении изменений в решение 108 сессии Керченского городского совета Республики Крым 1 созыва от 31.01.2019 г. № 1550-1/19 «Об утверждении Правил землепользования и застройки муниципального образования городской округ Керчь Республики Крым» возложить на постоянную комиссию по градостроительству, имущественным вопросам и земельным отношениям (Красников).

Председатель городского совета

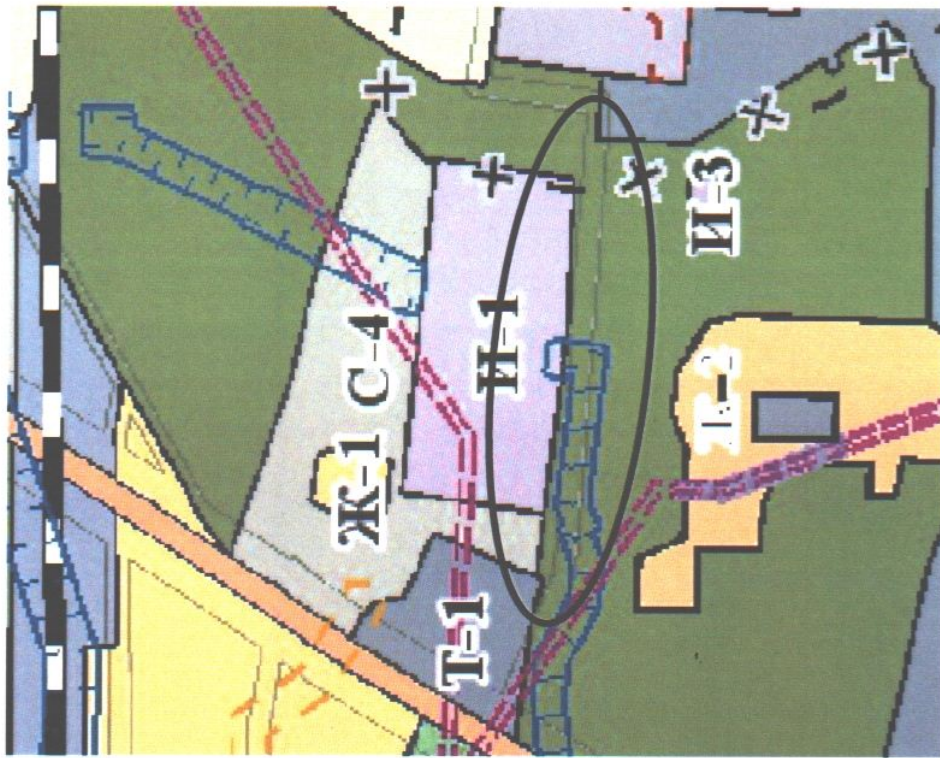


О. СОЛОДИЛОВА

Территориальная зона, **после** внесения изменений
в карту градостроительного зонирования,
утвержденную решением 108 сессии
Керченского городского совета 1 созыва
от 31.01.2019 № 1550-1/19

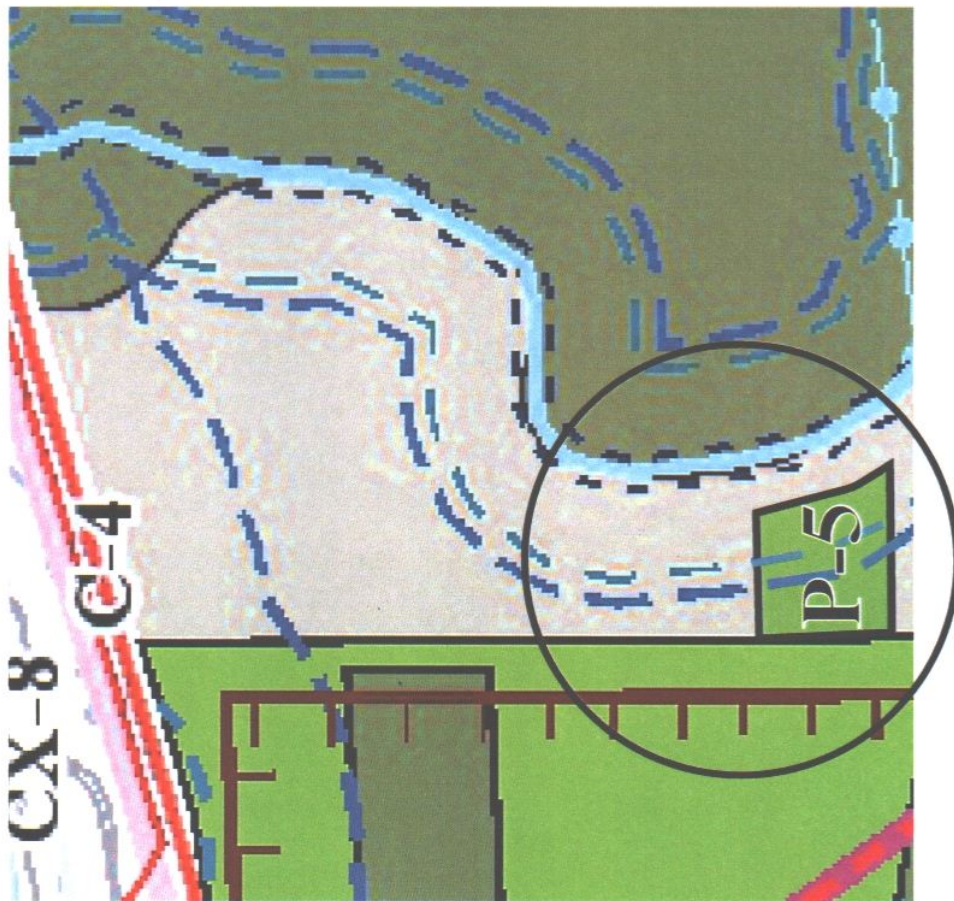


Территориальная зона, в соответствии с
картой градостроительного зонирования,
утвержденной решением 108 сессии
Керченского городского совета 1 созыва
от 31.01.2019 № 1550-1/19

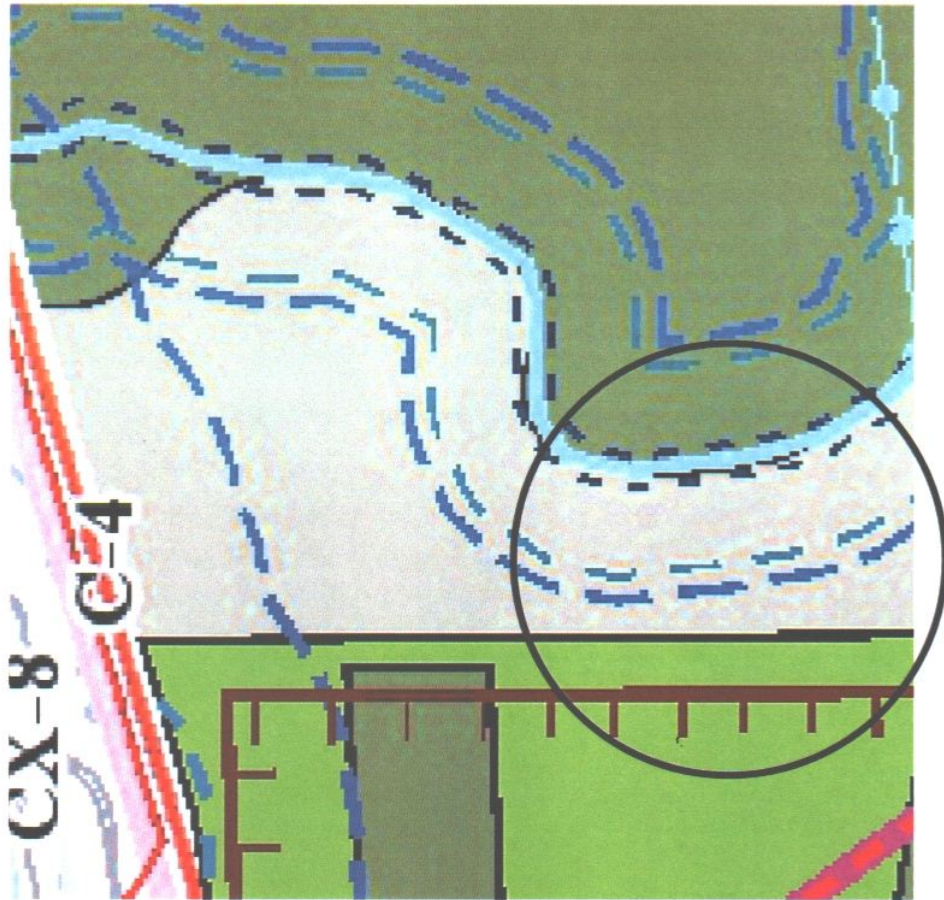


территория пл. 3096 кв.м, в районе земельного участка с кадастровым номером 90:19:010103:1500

Территориальная зона, **после** внесения изменений
в карту градостроительного зонирования,
утвержденную решением 108 сессии
Керченского городского совета 1 созыва
от 31.01.2019 № 1550-1/19



Территориальная зона, в соответствии с
картой градостроительного зонирования,
утвержденной решением 108 сессии
Керченского городского совета 1 созыва
от 31.01.2019 № 1550-1/19



территория пл. 3096 кв.м, в районе земельного участка
с кадастровым номером 90:19:010108:3625